

# **ANNEXES**

<b>ANNEXE 1 : Caractéristiques du suivi quantitatif des cours d'eau.....</b>	<b>3</b>
<b>ANNEXE 2 : Caractéristiques des programmes de contrôles de surveillance et opérationnels de la qualité des eaux de surface.....</b>	<b>15</b>
Annexe 2A : Caractéristiques des programmes de contrôles de surveillance et opérationnel des cours d'eaux.....	16
Annexe 2B : Caractéristiques des programmes de contrôles de surveillance opérationnel des plans d'eau .....	51
Annexe 2C : Caractéristiques des programmes de contrôles de surveillance et opérationnel des eaux côtières et de transition.....	55
<b>ANNEXE 3 : Caractéristiques du programme de contrôle de surveillance de l'état quantitatif des eaux souterraines.....</b>	<b>71</b>
<b>ANNEXE 4 : Caractéristiques des programmes de contrôles de surveillance et opérationnel de l'état chimique des eaux souterraines.....</b>	<b>78</b>

## **Table des illustrations**

### **Tableaux :**

Tableau 1 : Stations du réseau de suivi quantitatif des cours d'eau.....	4
Tableau 2 : Points du RCS et du RCO (hors suivi des pressions à l'origine d'altérations hydromorphologique) pour le suivi de la qualité des cours d'eau.....	17
Tableau 2bis : Masses d'eaux sélectionnées pour le contrôle opérationnel des pressions à l'origine d'altérations hydromorphologiques.....	38
Tableau 3 : Points du RCS et du RCO pour le suivi de la qualité des plans d'eau.....	51
Tableau 4 : Recommandations nationales pour le contrôle de surveillance des eaux côtières.....	58
Tableau 5 : Recommandations nationales pour le contrôle de surveillance des eaux de transition: .....	59
Tableau 6 : Programme d'actions de surveillance des éléments de qualité biologique relatifs au benthos - suivis stationnels .....	60
Tableau 7 : Programme d'actions de surveillance des éléments de qualité biologique relatifs au benthos - suivis surfaciques.....	61
Tableau 8 : Réseau de surveillance de l'état quantitatif des eaux souterraines .....	72
Tableau 9 : Points du RCS et du RCO pour le suivi de la qualité des eaux souterraines .....	79

### **Cartes :**

Carte 1 : Suivi quantitatif des cours d'eau .....	13
Carte 2 : Localisation des points du RCS et du RCO (hors suivi des pressions à l'origine d'altérations hydromorphologiques) pour le suivi de la qualité des cours d'eau.....	37
Carte 2bis : Carte des masses d'eaux sélectionnées pour le contrôle opérationnel des pressions à l'origine d'altérations hydromorphologiques.....	48
Carte 3 : Localisation du RCS et du RCO pour le suivi de la qualité des plans d'eau .....	54
Carte 4 : Masses d'eau sélectionnées pour le RCS des eaux côtières et des eaux de transition... ..	56
Carte 5 : Masses d'eau sélectionnées pour le RCO des eaux côtières et des eaux de transition... ..	57
Carte 6 : Localisation des points de surveillance des paramètres physico-chimiques et du phytoplancton (RHLN) et des mesures dans l'eau des contaminants chimiques.....	63
Carte 7 : Localisation des stations de référence "benthos".....	64
Carte 8 : Localisation des points de surveillance "Macroalgues sur substrat dur" .....	65
Carte 9 : Localisation des points de surveillance "Invertébrés sur substrats meubles".....	66
Carte 10 : Localisation des suivis zonaux "Herbiers à zostères" .....	67
Carte 11 : Localisation des suivis zonaux "Macroalgues intertidales".....	67
Carte 12 : Localisation des suivis zonaux "Macroalgues opportunistes" .....	68
Carte 13 : Localisation des points de surveillance "Contaminants chimiques sur matière vivante" .....	69
Carte 14 : Localisation des points de surveillance des contaminants chimiques sur sédiments : exemple des dernières campagnes.....	70
Carte 15 : Réseau de surveillance quantitative des eaux souterraines .....	77
Carte 16 : Localisation des points du RCS et du RCO pour le suivi de la qualité des eaux souterraines .....	88

## **ANNEXE 1 : Caractéristiques du suivi quantitatif des cours d'eau**

Le réseau de suivi quantitatif des cours d'eau comprend 367 stations pour lesquelles la hauteur d'eau est enregistrée. Parmi elles, 311 stations possèdent un débit connu en continu.

Les usages de ces stations sont les suivantes :

- usage prévision des crues : 194
- usage suivi des étiages : 241
- usage police de l'eau : 311
- usage gestion d'ouvrages : 26

Cette annexe comprend :

- un tableau (tableau 1) présentant pour chaque station sa localisation, son usage, le paramètre suivi et le service gestionnaire ;
- une carte (carte 1) « Suivi quantitatif des cours d'eau » représentant l'ensemble des sites sur le bassin Seine et cours d'eau côtiers normands.

**Tableau 1 : Stations du réseau de suivi quantitatif des cours d'eau**

Usages :

PC : prévision des crues

Etg : suivi des étiages

PE : police de l'eau

Ouv : gestion d'ouvrage

<i>STATION</i>	Cours d'eau	<i>Code station</i>	<i>Usages</i>	<i>Donnée mesurée</i>	Fréquence	<i>Gestionnaire</i>
CHAVIGNON	AILETTE	H7302020	PC, PE	Débit	Continu	DIREN PIC
LANDIVY	AIRON	I9122020	PE, Etg	Débit	Continu	DIREN BN
MESNIL-R.	AIROU	I7102020	PE, Etg	Débit	Continu	DIREN BN
BERRY-AU-BAC	Aisne	H6321011	PC, PE	Débit	Continu	DIREN PIC
BERRY-AU-BAC	Aisne	H6321013	PC, PE	Débit	Continu	DIREN PIC
SOISSONS	Aisne	H6501020	PC, PE, Etg	Débit	Continu	DIREN PIC
NOUVION (MOULIN LOINTAIN)	ANCIENNE SAMBRE	H7053110	PE	Débit	Continu	DIREN PIC
CRICQUEVILLE EN A.	ANCRE	I2213610	PE, Etg	Débit	Continu	DIREN BN
RADEPONT	Andelle	H8212020	PC	Hauteur	Continu	DIREN Haute
ROUVRAY-CATILLON	Andelle	H8202010	PC, PE	Débit	Continu	DIREN Haute
VASCOEUIL	Andelle	H8212010	PC, PE, Etg	Débit	Continu	DIREN Haute
ERAINES	Ante	I2023410	PC	Hauteur	Continu	DIREN BN
CHESSY-LES-PRES	ARMANCE	H2473010	PE, Etg	Débit	Continu	DIREN BOURG
AISSY SUR ARMANÇON	ARMANÇON	H2452020	PC, PE, Etg	Débit	Continu	DIREN BOURG
BRIANNY	ARMANÇON	H2402010	PE, Etg, Ouv	Débit	Continu	DIREN BOURG
BRIENON/ARMANÇON	ARMANÇON	H2482010	PC, PE, Etg	Débit	Continu	DIREN BOURG
QUINCY-LE-VICOMTE	ARMANÇON	H2412010	PE, Etg	Débit	Continu	DIREN BOURG
TRONCHOY	ARMANÇON	H2462020	PC, PE, Etg	Débit	Continu	DIREN BOURG
CLAIROIX	ARONDE	H7423710	PC, PE	Débit	Continu	DIREN PIC
AMBLEVILLE	Aubette de Magny	H8043310	PC, PE, Etg	Débit	Continu	DIREN Haute
MAISON	AURE	I5321510	PE, Etg	Débit	Continu	DIREN BN
SAINT-PAER	Austreberthe	H9923020	PE, Etg	Débit	Continu	DIREN Haute
SAINTINES 2	AUTOMNE	H7513010	PC, PE	Débit	Continu	DIREN PIC
VAUCIENNES(COYOLLES)	AUTOMNE	H7513030	PE	Débit	Continu	DIREN PIC
GOINCOURT	AVELON	H7733010	PC, PE	Débit	Continu	DIREN PIC
LA CHAPELLE-SUR-AVEYRON	AVEYRON	H3023211	PE, Etg	Débit	Continu	DIREN IDF
PCON	Avre	H9202010	PC, PE, Etg	Débit	Continu	DIREN Haute
MUZY	Avre	H9222010	PC, Etg	Hauteur	Continu	DIREN Haute
SAINT-CHRISTOPHE-SUR-AVRE	Avre	H9202020	PC, PE, Etg	Débit	Continu	DIREN Haute
ANCTEVILLE	AY	I6983010	PE, Etg	Débit	Continu	DIREN BN
SAINT-AUBIN-LE-CAUF	Béthune	G2011010	PE, Etg	Débit	Continu	DIREN Haute
BRANSLES	BETZ	H3403201	PE, Etg	Débit	Continu	DIREN IDF
BRINON-SUR-BEUVRON	BEUVRON	0	AC, PE	Débit	Continu	DIREN BOURG
OUAGNE	BEUVRON	H2062010	PE, Etg	Débit	Continu	DIREN BOURG
SAINT SENIER DE B.	BEUVRON	I9233010	PE, Etg	Débit	Continu	DIREN BN
PANNES	BEZONDE	H3322010	PE, Etg	Débit	Continu	DIREN Centre
GARNAY	BLAISE	H9133040	PE, Etg	Débit	Continu	DIREN Centre
LOLIF	BRAIZE	I8033810	PE, Etg	Débit	Continu	DIREN BN
MEZILLES	BRANLIN	H3113020	PE	Débit	Continu	DIREN IDF
ETOUY	BRECHE	NON		Hauteur	Ponctuel	DIREN PIC
NOGENTVOISE	BRECHE	H7602010	PC, PE	Débit	Continu	DIREN PIC
BRAIN	BRENNE	H2422310	PE	Débit	Continu	DIREN BOURG
MONTBARD	BRENNE	H2442340	PE, Etg	Débit	Continu	DIREN BOURG
PONTS-ET-MARAIS	Bresle	G0402020	PE, Etg	Débit	Continu	DIREN Haute

Annexes de l'arrêté relatif au programme de surveillance de l'état des eaux du bassin Seine et cours d'eau côtiers normands

COULONCES	BRÉVOGNE	I5033129		Hauteur	Ponctuel	DIREN BN
CAILLY	Cailly	H9913030	PE, Etg	Débit	Continu	DIREN Haute
FONTAINE-LE-BOURG	Cailly	H9913010	PE, Etg	Débit	Continu	DIREN Haute
NOTRE-DAME-DE-BONDEVILLE	Cailly	H9913020	PE	Débit	Continu	DIREN Haute
AUTHIEUX S/C.	CALONNE	I1203010	PE, Etg	Débit	Continu	DIREN BN
BONNEVILLE-LA-LOUVET	Calonne	I1203029	PC	Hauteur	Continu	DIREN BN
PONT L'EVEQUE	Calonne	0	AC	Hauteur	Continu	DIREN BN
CAEN (CANAL FONDERIE)	Canal	0	AC	Hauteur	Continu	DIREN BN
TANQUES	CANCE	I3103010	PE, Etg	Débit	Continu	DIREN BN
BERNAY	Charentonne	I0122030	PC	Hauteur	Continu	DIREN Haute
BOCQUENCE	Charentonne	I0102010	PC, PE, Etg	Débit	Continu	DIREN Haute
LA TRINITE-DE-REVILLE	Charentonne	I0102020	PC, PE	Débit	Continu	DIREN Haute
FERRIERES [LES COLLUMEAUX]	CLERY	H3403102	PE, Etg	Débit	Continu	DIREN IDF
GRUCHET-LE-VALASSE	Commerce	H9943420	PE, Etg	Débit	Continu	DIREN Haute
AVALLON	COUSIN	H2172320	PC, PE, Etg	Débit	Continu	DIREN BOURG
SOISSONS	CRISE	H6513010	PC, PE	Débit	Continu	DIREN PIC
ARCY SUR CURE	CURE	H2182010	PC, PE	Débit	Continu	DIREN BOURG
FOISSY-LES-VEZELAY	CURE	H2142030	PC, PE	Débit	Continu	DIREN BOURG
MARIGNY-L'ÉGLISE	CURE	H2122020	PE, Ouv	Débit	Continu	DIREN BOURG
SAINT GERMAIN DE T.	DATHEE 4	I5013050	PE, Etg	Débit	Continu	DIREN BN
BEAUMAIS	DIVES	I2021010	PC, PE, Etg	Débit	Continu	DIREN BN
MESNIL M.	DIVES	I2051040	PE, Etg	Débit	Continu	DIREN BN
SAINT LAMBERT S/D.	DIVES	I2001010	PC, PE, Etg	Débit	Continu	DIREN BN
SAINT-PIERRE-SUR-DIVES	Dives	0	AC	Hauteur	Continu	DIREN BN
OCTEVILLE	DIVETTE	I6943110	PE, Etg	Débit	Continu	DIREN BN
PASSEL	DIVETTE	H7413210	PC, PE	Débit	Continu	DIREN PIC
DARCEY	DOUX	H2434710	PE	Débit	Continu	DIREN BOURG
CARENTAN	DOUVE	I6421010	PE, Etg	Débit	Continu	DIREN BN
SULLY	DROME	I5352010	PE, Etg	Débit	Continu	DIREN BN
SAINT-MARTIN-DE-NIGELLES	DROUETTE	H9113001	PE, Etg	Débit	Continu	DIREN Centre
PERIGNY	DRUANCE	I3442310	PC, PE, Etg	Débit	Continu	DIREN BN
SURGY	DRUYES	H2083110	PE, Etg	Débit	Continu	DIREN BOURG
LE BOURG-DUN	Dun	G5002010	PE, Etg	Débit	Continu	DIREN Haute
VITTEFLEUR	Durdent	G6003010	PE, Etg	Débit	Continu	DIREN Haute
MARTIN-EGLISE	Eaulne	G2203010	PE	Débit	Continu	DIREN Haute
ONCY SUR ECOLE	ECOLE	H3943000	PE	Débit	Continu	DIREN IDF
SAINT JEAN DE S.	ELLE	I5243010	PE, Etg	Débit	Continu	DIREN BN
FOURGES	Epte	H8042010	PC, PE, Etg	Débit	Continu	DIREN Haute
GOURNAY-EN-BRAY	Epte	H8012010	PC, PE, Etg	Débit	Continu	DIREN Haute
SAUMONT-LA-POTERIE	Epte	H8002010	PC, PE, Etg	Débit	Continu	DIREN Haute
SAUMONT-LA-POTERIE	Epte	H8002020	PC, PE	Débit	Continu	DIREN Haute
SERIFONTAINE	Epte	H8012030	PC	Hauteur	Continu	DIREN Haute
BORNEL	ESCHES	H7843010	PE	Débit	Continu	DIREN PIC
BALLANCOURT	Essonne	H4042010	PE	Débit	Continu	DIREN IDF
BOULANCOURT	Essonne	H4022030	PE, Etg	Débit	Continu	DIREN Centre
LA MOTHE	Essonne	H4022020	PE, Etg	Débit	Continu	DIREN IDF
CAILLY-SUR-EURE	Eure	H9331010	PC, PE	Débit	Continu	DIREN Haute
CHARPONT	EURE	H9121010	PE, Etg	Débit	Continu	DIREN Centre
LOUVIERS	Eure	H9501010	PC, PE, Etg	Débit	Continu	DIREN Haute

Annexes de l'arrêté relatif au programme de surveillance de l'état des eaux du bassin Seine et cours d'eau côtiers normands

PPCY-SUR-EURE	Eure	H9321010	PC	Hauteur	Continu	DIREN Haute
SAINT-GEORGES-MOTEL	Eure	H9301010	PC	Hauteur	Continu	DIREN Haute
SAINT-LUPERCE	EURE	H9021010	PE, Etg	Débit	Continu	DIREN Centre
TONNERRE	FOSSE DIONNE	H2463710	PE, Etg	Débit	Continu	DIREN BOURG
COURTEMPIERRE	Fusain	H3522010	PC, PE, Etg	Hauteur	Continu	DIREN Centre
GANZEVILLE	Ganzeville	G7103010	PE, Etg	Débit	Continu	DIREN Haute
ST MICHEL EN THIERPCHE	GLAND	H7013030		Hauteur	Ponctuel	DIREN PIC
CUVES	GLANON	I8013739		Hauteur	Ponctuel	DIREN BN
ST REMY LA VANNE	GRAND MORIN	H5712010		Hauteur	Ponctuel	DIREN IDF
ST MICHEL EN THIERPCHE	GRAND RIAUX	H7013510		Hauteur	Ponctuel	DIREN PIC
VAUVILLE	GRANDE VALLÉE	I6963519		Hauteur	Ponctuel	DIREN BN
CONDE-SAINTE-LIBIAIRE	Grand-Morin	H5801000	PC	Hauteur	Continu	DIREN IDF
COUILLY-PONT-AUX-DAMES	Grand-Morin	H5752040	PC, PE	Débit	Continu	DIREN IDF
MEILLERAY	Grand-Morin	H5702010	PE	Débit	Continu	DIREN IDF
POMMEUSE	Grand-Morin	H5732010	PC, PE, Etg	Débit	Continu	DIREN IDF
MONTREUIL-L'ARGILLE	Guiel	I0113010	PC, PE, Etg	Débit	Continu	DIREN Haute
MAREIL-LE-GUYON	Guyonne	H7913410	PE	Débit	Continu	DIREN IDF
CHAUMARD	HOUSSIERE	H2013010	PE, Ouv	Débit	Continu	DIREN BOURG
LE PLESSIS BRION	i	0	AC, PE	Débit	Continu	DIREN PIC
BOURTH	Iton	H9402040	PC, PE, Etg	Débit	Continu	DIREN Haute
CRULAI	Iton	H9402020	PC, PE, Etg	Débit	Continu	DIREN Haute
DAMVILLE	Iton	H9402060	PC	Hauteur	Continu	DIREN Haute
LA BONNEVILLE-SUR-ITON	Iton	H9402070	PC	Hauteur	Continu	DIREN Haute
LES ASPRES	Iton	H9402050	PC	Hauteur	Continu	DIREN Haute
NORMANVILLE	Iton	H9402030	PC, PE, Etg	Débit	Continu	DIREN Haute
MEREVILLE	Juine	H4033010	PE, Etg	Débit	Continu	DIREN Centre
VERPEL	L' agron	H6153020	PE, Etg	Débit	Continu	DIREN CA
AMBLAINCOURT	L' aire	H6102010	PC, PE, Etg	Débit	Continu	DIREN CA
CHEVIERES	L' aire	H6162010	PC, PE, Etg	Débit	Continu	DIREN CA
VARENNES	L' aire	H6122010	PC, PE, Etg	Débit	Continu	DIREN CA
ASFELD	L' aisne	H6301010	PC	Hauteur	Continu	DIREN CA
BIERMES	L' aisne	H6221021	PC	Hauteur	Continu	DIREN CA
GIVRY SUR AISNE	L' aisne	H6221010	PC, PE, Etg	Débit	Continu	DIREN CA
MOURON	L' aisne	H6201010	PC, PE, Etg	Débit	Continu	DIREN CA
RILLY SUR AISNE	L' aisne	H6211010	PC	Hauteur	Continu	DIREN CA
VERRIERES	L' aisne	H6021020	PC, PE, Etg	Débit	Continu	DIREN CA
VOUZIERES	L' aisne	H6201020	PC	Hauteur	Continu	DIREN CA
CHATRICES	L' ante	H6023210	PE, Etg	Débit	Continu	DIREN CA
FAVEROLLES	L' ardres	H6423020	PE, Etg	Débit	Continu	DIREN CA
FISMES	L' ardres	H6423010	PE, Etg	Débit	Continu	DIREN CA
SAINT AUBIN	L' ardusson	H1713010	PE, Etg	Débit	Continu	DIREN CA
ARCIS SUR AUBE	L' aube	H1501010	PC, PE, Etg	Débit	Continu	DIREN CA
AUBERIVE	L' aube	H1001010	PE, Etg	Débit	Continu	DIREN CA
BAR SUR AUBE	L' aube	H1201010	PC, PE, Etg	Débit	Continu	DIREN CA
BLAINCOURT	L' aube	H1231010	PC, PE, Etg, Ouv	Débit	Continu	DIREN CA
OUTRE AUBE	L' aube	H1051020	PE, Etg, Ouv	Débit	Continu	DIREN CA
MARANVILLE	L' aujon	H1122020	PE, Etg, Ouv	Débit	Continu	DIREN CA
DAMPIERRE	L' auve	H6033210	PE, Etg	Débit	Continu	DIREN CA
ALLIBAUDIÈRES	L' herbissonne	H1503910	PE, Etg	Débit	Continu	DIREN CA
COURGERENNES	L' hozain	H0503010	PE, Etg	Débit	Continu	DIREN CA
LHUITRE	L' huitrelle	H1503510	PE, Etg	Débit	Continu	DIREN CA
SAINT JOIRE	L' ormain	H5112310	PC, PE, Etg	Débit	Continu	DIREN CA

Annexes de l'arrêté relatif au programme de surveillance de l'état des eaux du bassin Seine et cours d'eau côtiers normands

TRONVILLE	L'ornain	H5122340	PC, PE, Etg	Débit	Continu	DIREN CA
VARNEY	L'ornain	H5122350	PC, PE, Etg	Débit	Continu	DIREN CA
GY-LES-NONAINS	L'Ouagne	H3122020	Etg	Débit	Continu	DIREN IdF
POUAN LES VALLEES	La barbuise	H1513210	PE, Etg	Débit	Continu	DIREN CA
MONTIERAMEY	La barse	H0702010	PE, Etg	Débit	Continu	DIREN CA
LE CLAON	La biesme	H6053010	PE, Etg	Débit	Continu	DIREN CA
DAILLANCOURT	La blaise	H5083070	PE, Etg, Ouv	Débit	Continu	DIREN CA
PONT VARIN	La blaise	H5083050	PE, Etg	Débit	Continu	DIREN CA
BRUSSON	La bruxenelle	H5173110	PE, Etg	Débit	Continu	DIREN CA
BETTANCOURT	La chee	H5142620	PE, Etg	Débit	Continu	DIREN CA
VILLOTTE	La chee	H5142610	PE, Etg	Débit	Continu	DIREN CA
ECURY SUR COOLE	La coole	H5204210	PE, Etg	Débit	Continu	DIREN CA
JUSTINE	La draize	H6233110	PE, Etg	Débit	Continu	DIREN CA
SOULAINES	La laine	H1333010	PE, Etg	Débit	Continu	DIREN CA
HUMBERVILLE	La manoise	H5053210	PE, Etg	Débit	Continu	DIREN CA
CHALONS EN CHAMPAGNE	La marne	H5201010	PC, PE, Etg	Débit	Continu	DIREN CA
CHAMOUILLEY	La marne	H5071040	PC, PE, Etg	Débit	Continu	DIREN CA
CHAUMONT RECLANCOURT	La marne	H5031010	PC	Hauteur	Continu	DIREN CA
CONDES	La marne	H5031020	PC, PE, Etg, Ouv	Débit	Continu	DIREN CA
DAMERY	La marne	H5231010	PC	Hauteur	Continu	DIREN CA
FRIGNICOURT	La marne	H5091010	PC, PE, Etg	Débit	Continu	DIREN CA
JOINVILLE	La marne	H5071003	PC	Hauteur	Continu	DIREN CA
LA CHAUSSEE SUR MARNE	La marne	H5201030	PC	Hauteur	Continu	DIREN CA
MARNAY	La marne	H5011020	PC, PE, Etg	Débit	Continu	DIREN CA
MUSSEY	La marne	H5071050	PC, PE, Etg, Ouv	Débit	Continu	DIREN CA
SAINT DIZIER	La marne	H5071010	PC, PE, Etg, Ouv	Débit	Continu	DIREN CA
VANDIERES	La marne	H5231030	PC	Hauteur	Continu	DIREN CA
MONT SAINT REMY	La retourne	H6303830	PE, Etg	Débit	Continu	DIREN CA
SAINT REMY LE PETIT	la Retourne	H6303840	PC, PE, Etg	Débit	Continu	DIREN CA
MOGNEVILLE	La saulx	H5102030	PC, PE, Etg	Débit	Continu	DIREN CA
MONTIERS / SAULX	La saulx	H5102040	PC, PE, Etg	Débit	Continu	DIREN CA
SAUDRUPT	La saulx	H5102021	PC	Hauteur	Continu	DIREN CA
VITRY EN PERTHOIS	La saulx	H5172010	PC, PE, Etg	Débit	Continu	DIREN CA
BAR SUR SEINE	Seine	H0400010	PC, PE, Etg, Ouv	Débit	Continu	DIREN CA
COURTENOT	Seine	H0400020	PC, PE, Etg, Ouv	Débit	Continu	DIREN CA
MERY SUR SEINE	La seine	H0810010	PC, PE, Etg	Débit	Continu	DIREN CA
NOGENT SUR SEINE	La seine	H1720010	PC	Hauteur	Continu	DIREN CA
PONT SUR SEINE	La seine	H1700010	PC, PE, Etg	Débit	Continu	DIREN CA
TROYES FOICY	La Seine	H0800011	PC, PE, Etg	Débit	Continu	DIREN CA
TROYES TAUXELLES	La Seine	H0800012	PC, PE, Etg	Débit	Continu	DIREN CA
VERNEUIL	La semoigne	H5243010	PE, Etg	Débit	Continu	DIREN CA
SOUDRON	La soude	H5213310	PE, Etg	Débit	Continu	DIREN CA
ORAINVILLE	La suippe	H6313020	PC, PE, Etg	Débit	Continu	DIREN CA
SELLES	La suippe	H6313030	PE, Etg	Débit	Continu	DIREN CA
CHAUMONT ST ROCH	La suize	H5033340	PE, Etg	Débit	Continu	DIREN CA
VILLIERS	La suize	H5033310	PE, Etg, Ouv	Débit	Continu	DIREN CA
SAINT SATURNIN	La superbe	H1603010	PE, Etg	Débit	Continu	DIREN CA
LOUVIERES	La traire	H5023010	PE, Etg, Ouv	Débit	Continu	DIREN CA
ECLY	La vaux	H6233020	PC, PE, Etg	Débit	Continu	DIREN CA
BEAUMONT	La vesle	H6402040	PE, Etg	Débit	Continu	DIREN CA
BOUY	La vesle	H6402010	PE, Etg	Débit	Continu	DIREN CA
BRAINE	La vesle	H6432010	PC, PE, Etg	Débit	Continu	DIREN CA
CHALONS SUR VESLE	La vesle	H6412020	PE, Etg	Débit	Continu	DIREN CA
PUISIEULX	La vesle	H6402030	PE, Etg	Débit	Continu	DIREN CA

Annexes de l'arrêté relatif au programme de surveillance de l'état des eaux du bassin Seine et cours d'eau  
côtiers normands

SAINT BRICE	La vesle	H6412010	PE, Etg	Débit	Continu	DIREN CA
VAL DE VIERE	La viere	H5153010	PE, Etg	Débit	Continu	DIREN CA
GERVILLIERS	La voire	H1302010	PE, Etg	Débit	Continu	DIREN CA
LES RICEYS	LAIGNE	H0203030	PC, PE, Etg, Ouv	Débit	Continu	DIREN BOURG
CROISSANVILLE	LAIZON	I2203810	PE, Etg	Débit	Continu	DIREN BN
SAINT LOUP SUR AUJON	l'Aujon	H1102009	PE, Etg	Débit	Continu	DIREN CA
VER/LAUNETTE	LAUNETTE	H7813210	PE	Débit	Continu	DIREN PIC
PIERRY	Le cubry	H5224310	PE, Etg	Débit	Continu	DIREN CA
THOULT-TROSNAVY	Le petit morin	H5412020	PE, Etg	Débit	Continu	DIREN CA
LPCRETE	Le rognon	H5042010	PE, Etg, Ouv	Débit	Continu	DIREN CA
SAUCOURT	Le rognon	H5062010	PC, PE, Etg	Débit	Continu	DIREN CA
VILLERS AUX NOEUDS	Le rouillat	H6413210	PE, Etg	Débit	Continu	DIREN CA
EPIAIS-RHUS	Le ru de Theuville	0		Hauteur	Ponctuel	DIREN IDF
MONTIVILLIERS	Lézarde	G9103020	PE	Débit	Continu	DIREN Haute
NEAUPHLE-LE-VIEUX	Lieutel	H7913620	PE	Débit	Continu	DIREN IDF
CHALETTE-SUR-LOING	Loing	H3201010	PC, PE	Débit	Continu	DIREN IDF
EPISY	Loing	H3621010	PC, PE, Etg	Débit	Continu	DIREN IDF
MONTARGIS	Loing	H3201021	PC	Hauteur	Continu	DIREN IDF
MONTBOUY	LOING	H3021010	PE, Etg	Débit	Continu	DIREN IDF
NEMOURS	Loing	H3601022	PC	Hauteur	Continu	DIREN IDF
SAINT-MARTIN-DES- CHAMPS	Loing	0	AC, PE	Débit	Continu	DIREN IDF
EPISY	Lunain	H3613020	PE, Etg	Débit	Continu	DIREN IDF
PALEY	Lunain	H3613010	PE	Débit	Continu	DIREN IDF
CHALIFERT	Marne	H5821010	PC	Hauteur	Continu	DIREN IDF
CHATEAU-THIERRY	Marne	H5311010	PC	Hauteur	Continu	DIREN IDF
CRETEIL	Marne	0	AC	Hauteur	Continu	DIREN IDF
GOURNAY-SUR- MARNE	Marne	H5841020	PC, PE, Etg	Débit	Continu	DIREN IDF
LA FERTE-SOUS- JOUARRE	Marne	H5321010	PC, PE	Débit	Continu	DIREN IDF
MEAUX	Marne	H5621010	PC	Hauteur	Continu	DIREN IDF
NOISIEL	Marne	H5841011	PC	Hauteur	Continu	DIREN IDF
AULNAY-SUR- MAULDRE	Mauldre	H7913035	PE, Etg	Débit	Continu	DIREN IDF
BEYNES	Mauldre	H7913020	PE, Etg	Débit	Continu	DIREN IDF
SAINT BAZILE	MONNE	I2133019		Hauteur	Ponctuel	DIREN BN
REVIERS	MUE	I4053010	PE, Etg	Débit	Continu	DIREN BN
CAHAN	NOIREAU	I3462010	PC, PE, Etg	Débit	Continu	DIREN BN
CERISY BELLE ETOILE	NOIREAU	I3422029		Hauteur	Ponctuel	DIREN BN
ST PIERRE D'ENTREMONT	NOIREAU	I3422010	PC, PE, Etg	Débit	Continu	DIREN BN
SAINT-NICOLAS	NONETTE	H7813010	PE	Débit	Continu	DIREN PIC
EPINAY S/O.	ODON	I3712010	PC, PE, Etg	Débit	Continu	DIREN BN
BONDAROY	GEUF	H4002010	PE, Etg	Débit	Continu	DIREN Centre
DUCEY	OIR	I9253010	PE, Etg	Débit	Continu	DIREN BN
CONDREN	Oise	H7201010	PC, PE	Débit	Continu	DIREN PIC
CREIL	Oise	H7611011	PC, PE, Etg	Débit	Continu	DIREN IDF
ERLOY	OISE	H7041020		Hauteur	Ponctuel	DIREN PIC
FLAVIGNY	Oise	0	AC, PE	Débit	Continu	DIREN PIC
HIRSON	OISE	H7021010	PC, PE	Débit	Continu	DIREN PIC
ISLE-ADAM	Oise	H7841021	PC	Hauteur	Continu	DIREN IDF
MAQUIGNY	OISE	H7061025		Hauteur	Ponctuel	DIREN PIC
ORIGNY-SAINT- BENOÎTE	Oise	H7061010	PC, PE	Débit	Continu	DIREN PIC
PONTOISE	Oise	H7861020	PC	Hauteur	Continu	DIREN IDF
SEMPIGNY	Oise	H7401010	PC, PE, Etg	Débit	Continu	DIREN PIC
VENETTE	Oise	H7501022	PC	Hauteur	Continu	DIREN PIC



Annexes de l'arrêté relatif au programme de surveillance de l'état des eaux du bassin Seine et cours d'eau côtiers normands

BEUVILLERS	ORBIQUET	I1103010	PC, PE, Etg	Débit	Continu	DIREN BN
EPINAY-SUR-ORGE	Orge	H4232040	PE	Débit	Continu	DIREN IDF
MORSANG-SUR-ORGE	Orge	H4252010	PC, PE, Etg	Débit	Continu	DIREN IDF
SAINT-EVROULT	Orge	H4202020	PE	Débit	Continu	DIREN IDF
ARGENTAN	Orne	I3031010	PC	Hauteur	Continu	DIREN BN
CAEN (PONT VAUCELLE)	Orne	I3741010	PC	Hauteur	Continu	DIREN BN
COURBE (LA)	ORNE	I3121010	PC, PE, Etg	Débit	Continu	DIREN BN
GRIMBOSCQ	ORNE	I3531010	PE, Etg, Ouv	Débit	Continu	DIREN BN
LOUVIGNY	Orne	I3621020	PC	Hauteur	Continu	DIREN BN
MAY S/O.	ORNE	I3621010	PC, PE, Etg	Débit	Continu	DIREN BN
MESNIL-VILLEMENT	Orne	I3361010	PC	Hauteur	Continu	DIREN BN
THURY-HARCOURT	Orne	I3521020	PC	Hauteur	Continu	DIREN BN
BLENNES	Orvanne	H3623010	PE, Etg	Débit	Continu	DIREN IDF
CHARNY	OUANNE	H3122010	PC, PE, Etg	Débit	Continu	DIREN IDF
CHATEAURENARD	OUANNE	0	AC, PE, Etg	Débit	Continu	DIREN IDF
TOUCY	OUANNE	0	AC, PE	Débit	Continu	DIREN IDF
AUTRICOURT	OURCE	H0321030	PC, PE, Etg, Ouv	Débit	Continu	DIREN BOURG
LEUGLAY	OURCE	H0301010	PC, PE, Etg, Ouv	Débit	Continu	DIREN BOURG
CHOUY	OURCQ	H5522010	PE	Débit	Continu	DIREN PIC
DARCEY	OZE	H2434010	PE	Débit	Continu	DIREN BOURG
JAILLY (CONFIRMER)	OZERAIN	0	AC, PE, Ouv	Débit	Continu	DIREN BOURG
HEAUVILLE	PETIT DOUET	I6964010	PE, Etg	Débit	Continu	DIREN BN
PCHY	PETIT THERAIN	NON		Hauteur	Ponctuel	DIREN PIC
SAINT-OMER	PETIT THERAIN	H7713010	PC, PE	Débit	Continu	DIREN PIC
MONTMIRAIL	Petit-Morin	H5412010	PE, Etg	Débit	Continu	DIREN IDF
VANRY	Petit-Morin	H5412020	PE	Débit	Continu	DIREN IDF
SAINT-HILAIRE-SUR-PUISEAUX	PUISEAUX	H3203310	PE, Etg	Débit	Continu	DIREN Centre
SAINT-CYR-SOUS-DOURDAN	Remarde	H4223110	PE, Etg	Débit	Continu	DIREN IDF
AMBLENY	RETZ	H6523532	PE	Débit	Continu	DIREN PIC
LA JONCHERE	Réveillon	H4333410	PE, Etg	Débit	Continu	DIREN IDF
BOSC-RENOULT-EN-OUCHE	Risle	I0031030	PC	Hauteur	Continu	DIREN Haute
BRIONNE	Risle	I0201010	PC	Hauteur	Continu	DIREN Haute
CORNEVILLE-SUR-RISLE	Risle	I0211020	PC	Hauteur	Continu	DIREN Haute
PONT-AUTHOU	Risle	I0211010	PC, PE, Etg	Débit	Continu	DIREN Haute
RAI	Risle	I0011010	PC, PE, Etg	Débit	Continu	DIREN Haute
BUSSIÈRES	ROMANEE	H2163010	PE	Débit	Continu	DIREN BOURG
GLISOLLES	Rouloir	H9403510	PC, PE, Etg	Débit	Continu	DIREN Haute
SEGRIE-F.	ROUVRE	I3352010	PC, PE, Etg	Débit	Continu	DIREN BN
BLANDY-LES-TOURS	Ru d'Ancoeur	H3923010	PE, Etg	Débit	Continu	DIREN IDF
THIVERVAL-GRIGNON (LES QUATRE-PIGNONS)	Ru de Gally	H7914120	PE	Débit	Continu	DIREN IDF
GOUVERNES	Ru de la Gondoire	H5833010	PE	Débit	Continu	DIREN IDF
SAINT-FARGEAU	RU DU FOUR	H3113310	PE	Débit	Continu	DIREN IDF
LONGUEIL	Saône	G4202010	PE, Etg	Débit	Ponctuel	DIREN Haute
VAL-DE-SAANE	Saône	G4002020	PE, Etg	Débit	Continu	DIREN Haute
CAUDEBEC-EN-CAUX	Sainte Gertrude	H9933430	PE	Débit	Ponctuel	DIREN Haute
GLAIGNES	SAINTE-MARIE	H7513610	PE	Débit	Continu	DIREN PIC
ANNEVILLE EN S.	SAIRE	I6923010	PE, Etg	Débit	Continu	DIREN BN
NESLES-LA-VALLEE	Sausseron	H7853010	PE, Etg	Débit	Continu	DIREN IDF
CORVOL-L'ORGUEILLEUX	SAUZAY	H2073110	PE, Etg	Débit	Continu	DIREN BOURG
HAUTOT-SUR-MER	Scie	G3003010	PE, Etg	Débit	Ponctuel	DIREN Haute
CHERENCE LE R.	SEE	I8002010	PE, Etg	Débit	Continu	DIREN BN

Annexes de l'arrêté relatif au programme de surveillance de l'état des eaux du bassin Seine et cours d'eau côtiers normands

ALFORTVILLE	Seine	H4340020	PC, PE, Etg	Débit	Continu	DIREN IDF
BAZOCHES-LES-BRAY	Seine	H1940020	PC, PE	Débit	Continu	DIREN IDF
BOISSISE-LA-BERTRAND	Seine	H3930010	PC	Hauteur	Continu	DIREN IDF
BRAY-SUR-SEINE	Seine	H1900020	PC	Hauteur	Continu	DIREN IDF
CHATOU	Seine	H5940010	PC	Hauteur	Continu	DIREN IDF
CORBEIL-ESSONNES	Seine	H3950010	PC	Hauteur	Continu	DIREN IDF
LIMAY	Seine	H7940020	PC	Hauteur	Continu	DIREN IDF
MELUN	Seine	H3930030	PC	Hauteur	Continu	DIREN IDF
MERICOURT	Seine	H7940012	PC	Hauteur	Continu	DIREN IDF
MONTEREAU	Seine	H2900010	PC	Hauteur	Continu	DIREN IDF
NOD-SUR-SEINE	SEINE	H0100010	PC, PE, Etg, Ouv	Débit	Continu	DIREN BOURG
PARIS	Seine	H5920010	PC, PE, Etg	Débit	Continu	DIREN IDF
PARIS	Seine	H5920010	PC, PE, Etg	Débit	Continu	DIREN IDF
PLAINES-SAINT-LANGE	SEINE	H0100020	PC, PE, Etg, Ouv	Débit	Continu	DIREN BOURG
POISSY	Seine	H7900010	PC, PE, Etg	Débit	Continu	DIREN IDF
QUEMIGNY	SEINE	H0020010	PC, PE, Etg	Débit	Continu	DIREN BOURG
SAINT-ASSISE	Seine	H3930020	PC, PE, Etg	Débit	Continu	DIREN IDF
SAINT-MAMMES	Seine	H2900020	PC	Hauteur	Continu	DIREN IDF
SURESNES	Seine	H5920020	PC	Hauteur	Continu	DIREN IDF
VARENNES-SUR-SEINE	Seine	H2900030	PC	Hauteur	Continu	DIREN IDF
VERNON	Seine	H8100020	PC	Hauteur	Continu	DIREN IDF
VERNON	Seine		PC, PE	Débit	Continu	DIREN IDF
NOTRE DAME DU TOUCHET	SELUNE	I9031010	PE, Etg	Débit	Continu	DIREN BN
SAINT AUBIN DE T.	SELUNE	I9221020	PE, Etg	Débit	Continu	DIREN BN
BEAUMONT	SEREIN	H2342030	PC, PE	Débit	Continu	DIREN BOURG
BIERRE-LES-SEMUR	SEREIN	H2322010	PE, Etg	Débit	Continu	DIREN BOURG
CHABLIS	SEREIN	H2342010	PC, PE, Etg	Débit	Continu	DIREN BOURG
DISSANGIS	SEREIN	H2332020	PC, PE	Débit	Continu	DIREN BOURG
MONTCORNET	SERRE	H7102020	PC, PE	Débit	Continu	DIREN PIC
MORTIERS	SERRE	H7142010	PE	Débit	Continu	DIREN PIC
PONT-A-BUCY	Serre	H7162010	PC, PE	Débit	Continu	DIREN PIC
JUVIGNY S/S.	SEULLES	I4022010	PE, Etg	Débit	Continu	DIREN BN
TIERCEVILLE	SEULLES	I4032010	PE, Etg	Débit	Continu	DIREN BN
GAST (LE) (LA CROIX DU R.)	SIENNE	I7001040	PE, Etg, Ouv	Débit	Continu	DIREN BN
SAINTE CECILE	SIENNE	I7021020	PE, Etg, Ouv	Débit	Continu	DIREN BN
CARVILLE	SOULEUVRE	I5053010	PC, PE, Etg	Débit	Continu	DIREN BN
SAINT PIERRE DE C.	SOULLES	I7222020	PE, Etg	Débit	Continu	DIREN BN
SAINT-EUGENE	Surmelin	H5302010	PE	Débit	Continu	DIREN IDF
SAINT SAUVEUR L.	TAUTE	I6502010	PE, Etg	Débit	Continu	DIREN BN
ST ANDRE DE BOHON	TAUTE	I6512029		Hauteur	Ponctuel	DIREN BN
JULLOUVILLE	THAR	I7913610	PE, Etg	Débit	Continu	DIREN BN
BEAUVAIS	THERAIN	H7742010	PC, PE	Débit	Continu	DIREN PIC
BONNIERES	THERAIN	H7702010	PC, PE	Débit	Continu	DIREN PIC
HERICOURT SUR THERAIN	THERAIN	NON		Hauteur	Ponctuel	DIREN PIC
MAYSEL	THERAIN	H7742021	PC, PE	Débit	Continu	DIREN PIC
GUE-A-TRESMES	Thérouanne	H5613020	PE, Etg	Débit	Continu	DIREN IDF
CHAMPVALLON	THOLON	H2513110	PE, Etg	Débit	Continu	DIREN IDF
ORIGNY EN THIERPCHE	THON	H7033010	PC, PE	Débit	Continu	DIREN PIC
MARDILLY	TOUQUES	I1011010	PC, PE, Etg	Débit	Continu	DIREN BN
PONT L'EVEQUE TOUQUES	Touques	0	AC	Hauteur	Continu	DIREN BN
SAINT MARTIN DE LA L.	TOUQUES	I1031010	PC, PE, Etg	Débit	Continu	DIREN BN

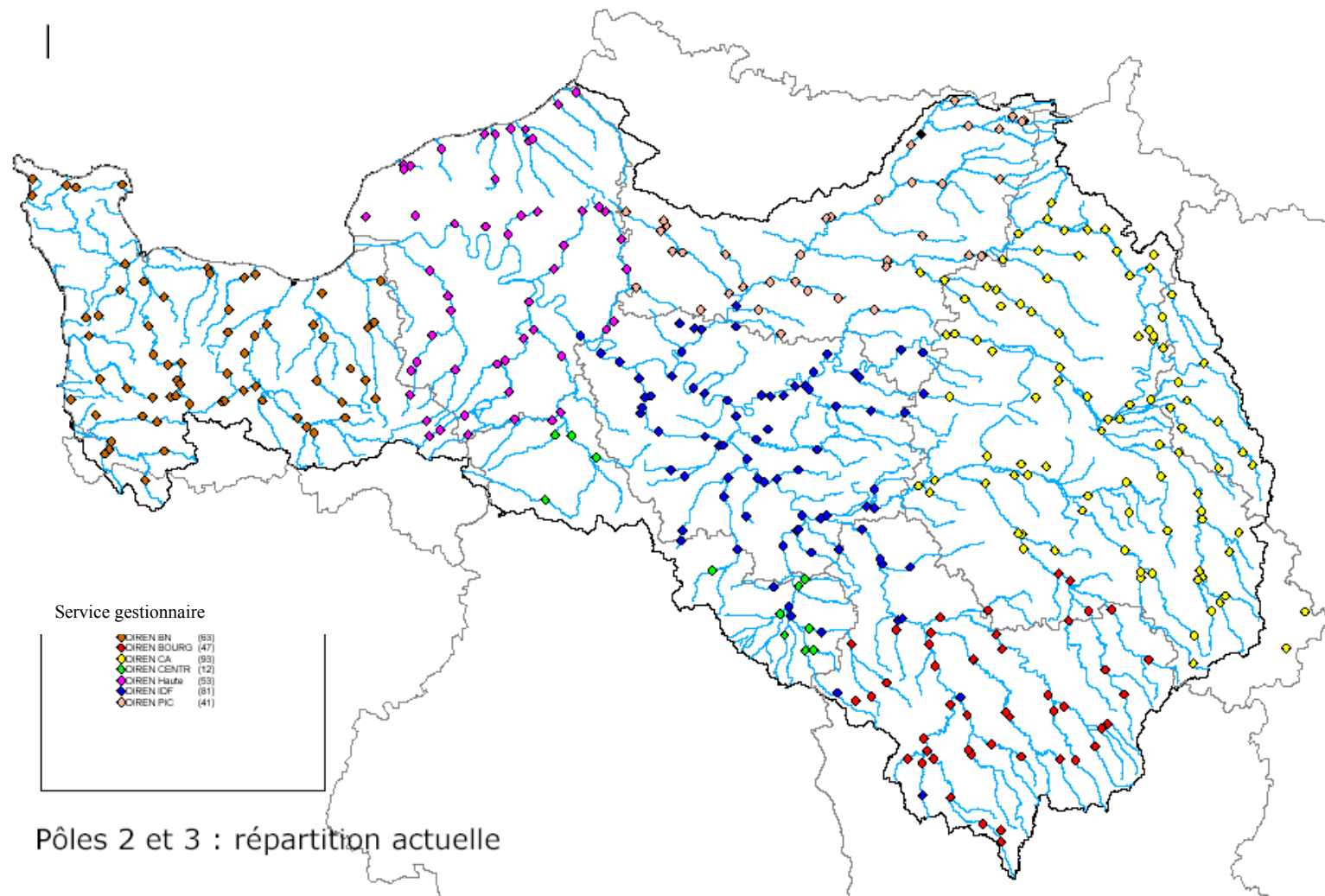
Annexes de l'arrêté relatif au programme de surveillance de l'état des eaux du bassin Seine et cours d'eau côtiers normands

TRI-CHATEAU	TROESNE	H8023010		Hauteur	Ponctuel	DIREN PIC
GLPCRERIE	TROTTEBEC	I6943010	PE, Etg	Débit	Continu	DIREN BN
ECOUCHE	UDON	I3113010	PE, Etg	Débit	Continu	DIREN BN
BOURG ST L.	URE	I3033010	PE, Etg	Débit	Continu	DIREN BN
SAINT-PAER	Vallée sèche	H9923310	PE	Débit	Continu	DIREN Haute
COLLEVILLE	Valmont	G7002020	PE	Débit	Continu	DIREN Haute
FECAMP	Valmont	G7002010	PE	Débit	Ponctuel	DIREN Haute
PONT-SUR-VANNE	Vanne	H2622010	PE	Débit	Continu	DIREN IDF
MARTIGNY	Varenne	G2102010	PE	Débit	Ponctuel	DIREN Haute
SAINT PIERRE DU R.	VERE	I3463010	PE, Etg	Débit	Continu	DIREN BN
GUERQUESALLES	VIE	I2102010	PC, PE, Etg	Débit	Continu	DIREN BN
HAMARS	VIEUX RUISSEAU (VINGT BEC)	I3523419		Hauteur	Ponctuel	DIREN BN
COULONCES	VIRE	I5021020	PC, PE, Etg	Débit	Continu	DIREN BN
MALLOUE	VIRE	I5101010	PC, PE, Etg	Débit	Continu	DIREN BN
MONTMARTIN EN G.	VIRE	I5231010	PE, Etg	Débit	Continu	DIREN BN
SAINT LO	VIRE	I5221010	PC, PE, Etg	Débit	Continu	DIREN BN
TESSY-SUR-VIRE	VIRE	I5121020	PC, PE, Etg	Débit	Continu	DIREN BN
TRUTTEMER LE GRAND	VIRE	I5001019		Hauteur	Ponctuel	DIREN BN
SAINT GERMAIN DE T.	VIRENE	I5013610	PE, Etg	Débit	Continu	DIREN BN
JUTIGNY	Voulzie	H1932020	PE, Etg	Débit	Continu	DIREN IDF
TOUFFREVILLE-SUR-EU	Yères	G1003010	PE, Etg	Débit	Continu	DIREN Haute
BOUSSY-SAINT-ANTOINE	Yerres	H4332030	PC, PE	Débit	Continu	DIREN IDF
COURTOMER	Yerres	H4322030	PE, Etg	Débit	Continu	DIREN IDF
AUXERRE	YONNE	H2201010	PC	Hauteur	Continu	DIREN BOURG
CLAMECY	YONNE	H2051020	PC, PE, Etg	Débit	Continu	DIREN BOURG
CORANCY	YONNE	H2001020	PE, Ouv	Débit	Continu	DIREN BOURG
COURLON	Yonne	H2721010	PC, PE, Etg	Débit	Continu	DIREN IDF
GURGY	YONNE	H2221010	PC, PE, Etg	Débit	Continu	DIREN BOURG
JOIGNY	Yonne	H2501020	PC, PE	Débit	Continu	DIREN IDF
MARIGNY SUR YONNE	YONNE	H2041010	PC	Hauteur	Ponctuel	DIREN BOURG
MONTIGNY-EN-MORVAN	YONNE	H2021010	PE, Ouv	Débit	Continu	DIREN BOURG
PONT-SURYONNE	Yonne	0	AC, PE	Débit	Continu	DIREN IDF
PREGILBERT	YONNE	H2081020	PC, PE	Débit	Continu	DIREN BOURG
VIARMES	Ysieux	H7833540	PE, Etg	Débit	Continu	DIREN IDF
LEVIS-SAINT-NOM	Yvette	H4243050	PE	Débit	Continu	DIREN IDF
VILLEBON-SUR-YVETTE	Yvette	H4243010	PE, Etg	Débit	Continu	DIREN IDF
PONTAVERT	Aisne	H6321020	PC	Hauteur	Continu	DIREN PIC
SOISSONS	Aisne	H6501010	PC	Hauteur	Continu	DIREN PIC
VIMPELLES	AUXENCE	H1943010		Hauteur	Ponctuel	DIREN IDF
MONTIGNY SUR AVRE	avre, l' (riviere)	0		Hauteur	Ponctuel	DIREN Haute
IGNY	BIEVRE	0	PE	Débit	Continu	DIREN IDF
MONCHAUX SORENG	bresle, la (fleuve)	0		Hauteur	Ponctuel	DIREN Haute
ROMAGNY	Cance	0		Hauteur	Ponctuel	DIREN BN
OUROUX-EN-MORVAN	chalaux, le (riviere)	0		Hauteur	Ponctuel	DIREN BOURG
MONTIGNY-L'ALLIER	clignon, le (riviere)	0		Hauteur	Ponctuel	DIREN PIC
ANDRYES	d'andryes, le (ruisseau)	0		Hauteur	Ponctuel	DIREN BOURG
ROCHEVILLE	Douve	0		Hauteur	Ponctuel	DIREN BN
NEGREVILLE	Gloire	0		Hauteur	Ponctuel	DIREN BN
TERREFONDREE	groeme, la (ruisseau)	0		Hauteur	Ponctuel	DIREN BOURG
ETIOLLES	HAULDRES (RU DES)	0		Hauteur	Ponctuel	DIREN IDF

Annexes de l'arrêté relatif au programme de surveillance de l'état des eaux du bassin Seine et cours d'eau  
côtiers normands

FRAMPAS	héronne, la (riviere)	0	Hauteur	Ponctuel	DIREN CA
MOULINS SUR ORNE	Houay	0	Hauteur	Ponctuel	DIREN BN
DOMJEAN	jacre	0	Hauteur	Ponctuel	DIREN BN
LAIZE-LA-VILLE	Laize	0	Hauteur	Ponctuel	DIREN BN
NEAUFLES SAINT MARTIN	levriere, la (riviere)	0	Hauteur	Ponctuel	DIREN Haute
CONFLANS	LOING	0	Hauteur	Ponctuel	DIREN IDF
REMILLY	Lozon	0	Hauteur	Ponctuel	DIREN BN
SAINT MARTIN SUR ARMANCON	Mélisey (ru de)	0	Hauteur	Ponctuel	DIREN BOURG
PICAUVILLE	Merderet	0	Hauteur	Ponctuel	DIREN BN
DAMPIERRE EN BRAY	Mesangueville	0	Hauteur	Ponctuel	DIREN Haute
MOULT	Muance	0	Hauteur	Ponctuel	DIREN BN
HERMIVAL	Paquine	0	Hauteur	Ponctuel	DIREN BN
MESBRE COURT- RICHECOURT	peron, le (ruisseau)	0	Hauteur	Ponctuel	DIREN PIC
A PRECISER	pré d'Auge	0	Hauteur	Ponctuel	DIREN BN
CONCHES EN OUCHE	rouloir, le (ruisseau)	0	Hauteur	Ponctuel	DIREN Haute
HEUGLEVILLE SUR SCIE	scie, la (fleuve)	0	Hauteur	Ponctuel	DIREN Haute
PONTS	Sée	0	Hauteur	Ponctuel	DIREN BN
VILLETTE	VAUCOULEURS	H7933011	Hauteur	Ponctuel	DIREN IDF
CHASSEMY	vesle, la (riviere)	0	Hauteur	Ponctuel	DIREN PIC
MARCY SOUS MARLE	vilpion, le (riviere)	0	Hauteur	Ponctuel	DIREN PIC
ABLEIGES	VIOSNE	H7863320	Hauteur	Ponctuel	DIREN IDF
LA FERTE-LOUPIERE	vrin, le (ruisseau)	0	Hauteur	Ponctuel	DIREN IDF
CHEVREUSE	YVETTE	H4243020	Hauteur	Ponctuel	DIREN IDF

Carte 1 : Suivi quantitatif des cours d'eau





## **ANNEXE 2 : Caractéristiques des programmes de contrôles de surveillance et opérationnels de la qualité des eaux de surface**

Cet annexe présente par type de masse d'eaux, les réseaux de contrôles de surveillance (RCS) et contrôles opérationnels (RCO) de la qualité des eaux de surface. Certains points appartenant aux deux types de réseaux, ces derniers sont présentés dans un seul et même tableau.

**Annexe 2A - Cours d'eaux**

**Annexe 2B - Plans d'eau**

**Annexe 2C : Eaux côtières et de transition**

## **Annexe 2A : Caractéristiques des programmes de contrôles de surveillance et opérationnel des cours d'eaux**

Cette annexe est composée :

- d'un tableau (tableau 2) présentant la liste des points sélectionnés (hors suivi des pressions à l'origine d'altérations hydromorphologiques) avec leur localisation et les contrôles effectués ;
- d'une carte synthétique (carte 2) présentant le RCS et le RCO (hors suivi des pressions à l'origine d'altérations hydromorphologiques) pour les cours d'eau sur le bassin.
- d'un tableau (tableau 2 bis) et d'une carte (carte 2 bis) présentant les masses d'eaux sélectionnées pour le contrôle opérationnel des pressions à l'origine d'altérations hydromorphologiques. Le protocole de ce suivi est en cours de définition. Ce suivi devant être représentatif de la masse d'eau, il est peu probable qu'il soit fait à l'échelle de la station ;

Pour les eaux douces de surface, les paramètres et les protocoles de suivi sont décrits :

- pour le RCS : dans la circulaire DCE 2006/16 du 13 juillet 2006 ;
- pour le RCO : dans les circulaires DCE 2007/24 du 31 juillet 2007 et DCE 2008/26 du 25 février 2008 ;
- la liste des substances participant à l'évaluation de l'état des eaux douces de surface sont définis dans le guide technique « Evaluation de l'Etat des eaux douces de surface de métropole » transmis par la directrice de l'eau et de la biodiversité le 30 mars 2009.



Annexes de l'arrêté relatif au programme de surveillance de l'état des eaux du bassin Seine et cours d'eau côtiers normands

**Tableau 2 : Points du RCS et du RCO (hors suivi des pressions à l'origine d'altérations hydromorphologique) pour le suivi de la qualité des cours d'eau**

CGEO	REGI ON	DP T	UHC	CDME	TYPFR	STAQ	RIVIERE	COMMUNE	LOCALISATION	X	Y	RCS	RCO	Ph yt od	Diat om ées	Inv erté bré	Poi sso ns	Phy sico -	Tox iqu es
DSAM	CENT	77	LOING	FRHR522	-	03053999	Canal Latéral au	SOUPPES-SUR-LOING	Pont de la D207	628870	2353560	x			x	x	x	x	x
DVM	CA	51	MARNE	FRHR503	G	03103816	Canal Latéral à la	JUVIGNY	AMONT ECLUSE JUVIGNY	742736,1	2446182,28	x			x	x	x	x	x
DVO	CA	51	AISNE	FRHR511	G	03276786	Canal de l'Aisne à la	REIMS	DARSE DU PORT	720967,7	2475796,04	x			x	x	x	x	x
DVO	CA	08	AISNE	FRHR519	G	03276988	Canal Des Ardennes	SEUIL	PONT RD51 AVAL EC N7	754125,7	2500529,43	x			x	x	x	x	x
DVO	PIC	02	AILETTE	FRHR515	G	03277367	Canal de l'Oise à	GUNY	PONT D934	667860,6	2502874,98	x			x	x	x	x	x
DVO	PIC	02	OISE AMONT	FRHR516	G	03277420	Canal Sambre à	HANNAPES	PONT D27	692756,3	2553526,07	x			x	x	x	x	x
DVO	PIC	02	OISE	FRHR518	G	03277600	Canal Lateral à l'Oise	CHAUNY	PONT RD937	664117,8	2512562,73	x			x	x	x	x	x
DVO	PIC	60	OISE	FRHR513	G	03277658	Canal Lateral à l'Oise	CHIRY-OURSCAMPS	PONT DU BRLE A CHIRY-	645701,9	2505595,24	x			x	x	x	x	x
DVO	PIC	60	OISE	FRHR512	G	03277728	Canal Nord	PONT-L'EVEQUE	PONT D64	646857,5	2507567,41	x			x	x	x	x	x
DSAM	BOUR	21	SEINE	FRHR2A	M	03001000	seine, la (fleuve)	NOD-SUR-SEINE	PONT CD 29	767487,9	2309574,71	x	x		x	x	x	x	x
DSAM	BOUR	21	SEINE	FRHR2B	M	03002100	seine, la (fleuve)	CHARREY	PONT D 118 SUR BRAS	762186,0	2329303	x	x		x	x	x	x	x
DSAM	CA	10	SEINE	FRHR3B	P	03002900	laignes, la (riviere)	BALNOT-SUR-	PONT RD 26	752024,8	2338983,40	x	x		x	x	x	x	x
DSAM	CA	10	SEINE	FRHR8	P	03004280	sarce, la (riviere)	JULLY-SUR-SARCE	SUR	746960,0	2347240	x	x		x	x	x	x	x
DSAM	CA	10	SEINE	frhr7	M	03004349	seine, la (fleuve)	CLEREY	Pont D1	737535,9	2357722,58	x	x		x	x	x	x	x
DSAM	CA	10	SEINE	FRHR13A	M	03006000	seine, la (fleuve)	MERY-SUR-SEINE	PONT RN 373	714804,6	2390978,79	x	x		x	x	x	x	x
DSAM	BOUR	21	SEINE	FRHR4	P	03006268	ource, l' (riviere)	MENESBLE	Pont à la ferme "Le Moulin",	792236	2310598	x	x		x	x	x	x	x
DSAM	BOUR	21	SEINE	FRHR4-	TP	03006271	groeme, la (ruisseau)	TERREFONDREE	Au pont	789626,9	2306329,45	x	x		x	x	x	x	x
DSAM	BOUR	21	SEINE	FRHR6	M	03006590	ource, l' (riviere)	AUTRICOURT	PONT D 13 DANS LE	770015,9	2335738,61	x	x		x	x	x	x	x
DSAM	CA	10	SEINE	frhr11a	P	03008505	barse, la (riviere)	MONTREUIL-SUR-	Le long de la route (physico-	745929	2360552	x	x		x	x	x	x	x
DRIF	CA	51	BASSE-	frhr33	M	03011300	seine, la (fleuve)	CONFLANS-SUR-	PONT RD 48	699279,9	2395317,47	x	x		x	x	x	x	x
DRIF	CA	10	BASSE-	FRHR36	P	03011840	ardusson, l' (riviere)	FERREUX-QUINCEY	QUINCEY	692580,7	2385993,57	x	x		x	x	x	x	x
DRIF	CA	10	BASSE-	frhr34	M	03012100	seine, la (fleuve)	COURCEROY	Pont D168	679861,4	2386068,66	x	x		x	x	x	x	x
DRIF	ldF	77	BASSE-	frhr40	TP	03013300	voulzie, la (riviere)	JUTIGNY	STATION	666	2 387	x	x		x	x	x	x	x
DRIF	ldF	77	BASSE-	FRHR41	TP	03013660	auxence, l' (riviere)	VIMPELLES	AMONT COMMUNE,LIEU	661	2 382	x	x		x	x	x	x	x
DRIF	ldF	77	BASSE-	FRHR38	M	03014000	seine, la (fleuve)	MONTEREAU-FAULT-	PONT RN 5 BIS	646	2 376	x	x		x	x	x	x	x
DSAM	CA	52	AUBE	FRHR14	P	03014130	aube, l' (riviere)	AUBERIVE	PONT RD 20	805606,9	2312279,10	x	x		x	x	x	x	x
DSAM	CA	10	AUBE	FRHR14	P	03015000	aube, l' (riviere)	VILLE-SOUS-LA-	PONT RD 12,HAMEAU DE	782988,1	2352296,50	x	x		x	x	x	x	x
DSAM	CA	10	AUBE	FRHR18	M	03017900	aube, l' (riviere)	EPAGNE	Pt D124 AVAL	757391,1	2379115,26	x	x		x	x	x	x	x
DSAM	CA	10	AUBE	frhr24	M	03018951	aube, l' (riviere)	VINETS	PONT D 9, ENTRE VINETS	740204,1	2394095,05	x	x		x	x	x	x	x
DSAM	CA	10	AUBE	frhr31	P	03020145	barbuise, la	POUAN-LES-VALLEES	PONT DU CD 441, AMONT	727591,9	2394513,99	x	x		x	x	x	x	x
DSAM	CA	51	AUBE	frhr32	P	03020650	superbe, la (riviere)	MARIGNY	PONT DE LA D253 AVAL	712994,6	2410119,43	x	x		x	x	x	x	x
DSAM	CA	51	AUBE	FRHR24	M	03021000	aube, l' (riviere)	BAUDEMONT	PONT RD 52	706367,1	2398142,34	x	x		x	x	x	x	x
DSAM	CA	10	AUBE	frhr15	P	03022000	ajon, l' (riviere)	LONGCHAMP-SUR-	PONT D 12a,600M AMONT	783646,4	2353391,75	x	x		x	x	x	x	x
DSAM	CA	52	AUBE	frhr20	P	03022445	héronne, la (riviere)	DROYES	Pont D12	778164,5	2394350,91	x	x		x	x	x	x	x
DSAM	CA	10	AUBE	frhr21	M	03023000	voire, la (riviere)	LASSICOURT	PONT RD 396	759431,5	2385489,90	x	x		x	x	x	x	x
DSAM	BOUR	58	YONNE	FRHR42A	M	03024245	yonne, l' (riviere)	CHATEAU-	CHATEAU-CHINON	723948	2226700	x	x		x	x	x	x	x

Annexes de l'arrêté relatif au programme de surveillance de l'état des eaux du bassin Seine et cours d'eau côtiers normands

DSAM	BOUR	58	YONNE	frhr42c	M	03024392	yonne, l' (riviere)	MONTREUILLON	PONT RD 293	709955,5	2242930,35	x	x	x	x	x	x	x
DSAM	BOUR	58	YONNE	frhr44	M	03024840	yonne, l' (riviere)	AMAZY	PONT D 165	696329,1	2265371,28	x	x	x	x	x	x	x
DSAM	BOUR	58	YONNE	frhr47	M	03025238	beuvron, le (riviere)	OUAGNE	Chemin en RG aval du pont	687379,3	2267225,40	x	x	x	x	x	x	x
DSAM	BOUR	58	YONNE	frhr48	P	03025368	sauzay, le (rivière)	CORVOL-	Amont du pont	678105	2269547,06	x	x	x	x	x	x	x
DSAM	BOUR	89	YONNE	FRHR46A	M	03025919	druyes, la (rivière)	DRUYES-LES-BELLES-	moulin Poinçon	684065	2282355	x	x	x	x	x	x	x
DSAM	BOUR	89	YONNE	frhr46a	M	03027000	yonne, l' (riviere)	PREGILBERT	PONT RD 309	699742,4	2294548,99	x	x	x	x	x	x	x
DSAM	BOUR	89	YONNE	FRHR70B	P	03029530	vrin, le (ruisseau)	LA-FERTE-LOUPIERE	PONT D 3,LES	667249,9	2324616,73	x		x	x	x	x	x
DSAM	IdF	77	YONNE	frhr70a	G	03032000	yonne, l' (riviere)	MONTEREAU-FAULT-	PONT RN 5 BIS	646	2 376	x	x	x	x	x	x	x
DSAM	BOUR	89	YONNE	FRHR52A	P	03032675	romanee, la (riviere)	CUSSY-LES-FORGES	PONT D 60 A VILLENEUVE	727924,9	2273759,99	x	x	x	x	x	x	x
DSAM	BOUR	58	YONNE	FRHR49C	P	03033200	cure, la (riviere)	MARIGNY-L'EGLISE	PONT RD 128 A	722927,5	2262869,53	x	x	x	x	x	x	x
DSAM	BOUR	58	YONNE	FRHR50A	P	03033240	chalaus, le (riviere)	OUROUX-EN-MORVAN	PONT RD 977 bis	724067,0	2245313,58	x	x	x	x	x	x	x
DSAM	BOUR	89	YONNE	frhr54	M	03034000	vermenton, de	ACCOLAY	PONT RD 39	703095,0	2296811,01	x	x	x	x	x	x	x
DSAM	BOUR	21	SEREIN	FRHR57	P	03034720	serein, le (riviere)	VIEUX-CHATEAU	PONT ROUTE DE VIEUX	735073,0	2275586,86	x	x	x	x	x	x	x
DSAM	BOUR	89	SEREIN	FRHR59	P	03035455	serein, le (riviere)	MOLAY	Pont de la D45	720244,9	2304868,92	x	x	x	x	x	x	x
DSAM	BOUR	89	SEREIN	FRHR60	M	03036070	serein, le (riviere)	PONTIGNY	PONT RN 77	702896,5	2324536,69	x	x	x	x	x	x	x
DSAM	BOUR	21	ARMENCON	FRHR61A	M	03036510	armancon, l' (riviere)	MONTIGNY-SUR-	PONT D10	753501,3	2272162,38	x	x	x	x	x	x	x
DSAM	BOUR	89	ARMENCON	FRHR64-	TP	03037480	ru de mélisey	TANLAY	Pont D56	730881,8	2322256,37	x	x	x	x	x	x	x
DSAM	BOUR	89	ARMENCON	frhr65	M	03037650	armancon, l' (riviere)	TRONCHOY	PONT CD 43 AVAL	719772,6	2324983,16	x	x	x	x	x	x	x
DSAM	BOUR	89	ARMENCON	FRHR68	G	03039000	armancon, l' (riviere)	CHENY	PONT RD 91	689279,5	2329201,25	x	x	x	x	x	x	x
DSAM	BOUR	21	ARMENCON	FRHR62B	P	03040250	oze, l' (riviere)	DARCEY	Les Maix, pont D10	765861,5	2283996,61	x	x	x	x	x	x	x
DSAM	CA	10	ARMENCON	FRHR66-	TP	03041247	de trémagne, le	LA-LOGE-POMBLIN	PONT D 58	725455,0	2341028	x	x	x	x	x	x	x
DSAM	BOUR	89	YONNE	FRHR71	TP	03042820	tholon, le (riviere)	CHAMPVALLON	PONT CHEMIN COMMUNAL	676099,9	2327050	x		x	x	x	x	x
DSAM	CA	10	YONNE	FRHR72A-	TP	03043450	ancre, l' (riviere)	ESTISSAC	PONT AMONT DU HAMEAU	710315,8	2362239,36	x		x	x	x	x	x
DSAM	CA	10	YONNE	FRHR72A-	TP	03044170	nosle, la (riviere)	AIX-EN-OTHE	Pont D121	704591,9	2357902,24	x		x	x	x	x	x
DSAM	BOUR	89	YONNE	frhr72a	P	03044580	vanne, la (riviere)	MOLINONS	PONT RD 137	689152,1	2359915,24	x	x	x	x	x	x	x
DRIF	IdF	91	JUINE ET	frhr92	P	03047445	ecole, l' (riviere)	ONCY-SUR-ECOLE	PONT ROUTE RELIANT	610	2 376	x	x	x	x	x	x	x
DRIF	IdF	77	SEINE	FRHR73A	G	03048000	seine, la (fleuve)	PONTHIERRY	PONT RD 50	615	2 393	x	x	x	x	x	x	x
DRIF	IdF	91	SEINE	FRHR73C	TP	03050000	hauldrès, des	ETIOLLES	PONT N 448	609	2 403	x	x	x	x	x	x	x
DRIF	IdF	77	SEINE	frhr91	P	03051500	almonth, l' (riviere)	MOISENAY	PONT CD 126	629	2 395	x	x	x	x	x	x	x
DSAM	CENT	45	LOING	FRHR74A	P	03052245	loing, le (riviere)	CONFLANS-SUR-	PONT D 293 A	633589,9	2327692,18	x	x	x	x	x	x	x
DSAM	CENT	45	LOING	FRHR80	P	03052338	puiseaux, le (riviere)	NOGENT-SUR-	LD "LA COUDRE" - AMONT	628188,1	2317843,66	x	x	x	x	x	x	x
DSAM	CENT	45	LOING	FRHR84	P	03053310	clery, la (riviere)	SAINT-LOUP-DE-	La chanteraine	643106,7	2340079,64	x	x	x	x	x	x	x
DSAM	IdF	77	LOING	frhr88a	M	03054000	loing, le (riviere)	SOUPPES-SUR-LOING	PONT D 201(=RD 207)	629	2 353	x	x	x	x	x	x	x
DSAM	BOUR	89	LOING	FRHR77	P	03056087	ouanne, l' (riviere)	SAINT-MARTIN-SUR-	Pont D18	657585,4	2315724,66	x	x	x	x	x	x	x
DSAM	CENT	45	LOING	FRHR79	M	03057000	ouanne, l' (riviere)	GY-LES-NONAINS	PONT CD 793,AMONT	638094,4	2327779,49	x	x	x	x	x	x	x
DSAM	CENT	45	LOING	frhr87	P	03057720	fusain, le (riviere)	COURTEMPIERRE	PONT DE PASSARD A	622366,7	2345752,57	x	x	x	x	x	x	x
DSAM	IdF	77	LOING	frhr89	P	03059000	lunain, le (ruisseau)	NONVILLE	PONT DANS LIEU DIT	633	2 366	x	x	x	x	x	x	x
DRIF	IdF	94	SEINE	FRHR73B	G	03063000	seine, la (fleuve)	ABLON-SUR-SEINE	BARRAGE D'ABLON, HORS	605	2 413	x	x	x	x	x	x	x
DRIF	IdF	91	JUINE ET	frhr93b	P	03066000	essonne, l' (riviere)	BUNO-BONNEVAUX	PONT VO RELIANT BUNO A	603	2 373	x	x	x	x	x	x	x

Annexes de l'arrêté relatif au programme de surveillance de l'état des eaux du bassin Seine et cours d'eau côtiers normands

DRIF	CENT	45	JUINE ET	FRHR95A	P	03068100	juine, la (riviere)	AUTRUY-SUR-JUINE	Sortie immédiate de Juines	582242,5	2365896,78	x	x	x	x	x	x	x
DRIF	IdF	91	JUINE ET	FRHR96	M	03069000	essonne, l' (riviere)	BALLANCOURT-SUR-	PONT RD 17, LE BOUCHET,	602	2 393	x	x	x	x	x	x	x
DRIF	IdF	91	ORGE ET	FRHR97	P	03071080	orge, l' (riviere)	SERMAISE	LIEU DIT "LES	581	2 393	x	x	x	x	x	x	x
DRIF	IdF	91	ORGE ET	FRHR98	M	03073000	orge, l' (riviere)	SAVIGNY-SUR-ORGE	PONT CD 77	601	2 408	x	x	x	x	x	x	x
DRIF	IdF	78	ORGE ET	FRHR99A	P	03076000	yvette, l' (riviere)	CHEVREUSE	PONT RN 906	577	2 411	x	x	x	x	x	x	x
DRIF	IdF	77	YERRES	FRHR101	M	03078110	yerres, l' (riviere)	COURTOMER	AVAL STATION	641	2 405	x	x	x	x	x	x	x
DRIF	IdF	94	YERRES	frhr103	TP	03079622	réveillon, le (riviere)	VILLECRESNES	Pont au niveau du Centre	615	2 413	x	x	x	x	x	x	x
DRIF	IdF	91	YERRES	FRHR102	M	03079850	yerres, l' (riviere)	CROSNES	Pont avenue du gal de	609	2 412	x	x	x	x	x	x	x
DRIF	IdF	92	SEINE	FRHR155A	G	03082000	seine, la (fleuve)	SURESNES	PONT RN 185	592	2 429	x	x	x	x	x	x	x
DRIF	IdF	78	SEINE	frhr155b	G	03084470	seine, la (fleuve)	MAISONS-LAFFITTE	PONT RN 308	586	2 438	x	x	x	x	x	x	x
DVM	CA	52	MARNE	frhr106a	M	03085730	marne, la (riviere)	MARNAY	SUR LA GRAND'ROUTE,	817269,6	2339487,2	x	x	x	x	x	x	x
DVM	CA	52	MARNE	FRHR106A	M	03086100	marne, la (riviere)	RIAUCOURT	PONT DANS	810054,9	2357530	x	x	x	x	x	x	x
DVM	CA	52	MARNE ET	FRHR113A	G	03088800	marne, la (riviere)	BAYARD-SUR-MARNE	PONT D 184	802186,0	2397934,00	x	x	x	x	x	x	x
DVM	CA	52	MARNE ET	FRHR116	P	03090470	blaise, la (riviere)	WASSY	AVAL WASSY, HAMEAU DE	791710	2393796	x	x	x	x	x	x	x
DVM	CA	51	MARNE ET	FRHR113B	G	03091000	marne, la (riviere)	FRIGNICOURT	PONT D396	765737,4	2413718,62	x	x	x	x	x	x	x
DVM	CA	52	MARNE	frhr109	P	03093900	rognon, le (riviere)	BOURDON-SUR-	Pt chemin de la chapelle,	821439,6	2360930,38	x	x	x	x	x	x	x
DVM	CA	52	MARNE	FRHR111	M	03095000	rognon, le (riviere)	SAUCOURT-SUR-	PONT RN 67A	809692,3	2375413,48	x	x	x	x	x	x	x
DVM	LORR	55	SAULX ET	frhr120	P	03096100	saux, la (riviere)	ROBERT-ESPAGNE	PONT RD 3, AMONT	798930,5	2418680,87	x	x	x	x	x	x	x
DVM	CA	51	SAULX ET	FRHR125	M	03096650	chée, la (riviere)	MERLAUT	PONT D60 RELIANT	772370	2421357	x	x	x	x	x	x	x
DVM	CA	51	SAULX ET	frhr127	M	03098000	saux, la (riviere)	VITRY-EN-PERTHOIS	PONT RN 382 ,A LA	768417,5	2418807,2	x	x	x	x	x	x	x
DVM	LORR	55	SAULX ET	FRHR122B	P	03099490	ornain, l' (riviere)	GIVRAUVAL	150M AVAL MOULIN	820920,0	2411697,99	x	x	x	x	x	x	x
DVM	CA	51	SAULX ET	FRHR123	P	03102000	ornain, l' (riviere)	ALLIANCELLES	PONT CD 62 ,AMONT	787469,2	2425400,7	x	x	x	x	x	x	x
DVM	CA	51	MARNE	FRHR134	P	03103370	coole, la (riviere)	COOLUS	PONT du chemin rural au	747984,5	2438483,30	x		x	x	x	x	x
DVM	CA	51	MARNE	FRHR130A	G	03104000	marne, la (riviere)	MATOUGUES	PONT DANS LE VILLAGE	739488,1	2445960,07	x	x	x	x	x	x	x
DVM	CA	51	MARNE	FRHR135	P	03104450	somme-soude, la	CHAINTRIX-BIERGES	PONT LE PLUS AVAL DE	729187,1	2436190,35	x		x	x	x	x	x
DVM	CA	51	MARNE	FRHR130B	G	03105500	marne, la (riviere)	REUIL	PONT CD 601	706782,2	2454698,70	x		x	x	x	x	x
DVM	CA	51	MARNE	FRHR138	P	03105946	semoigne, la (riviere)	VERNEUIL	AVAL COMMUNE,PONT	697784,3	2455770,79	x	x	x	x	x	x	x
DVM	CA	02	MARNE	FRHR137	G	03108098	marne, la (riviere)	AZY-SUR-MARNE	PONT RD 151, AMONT	675591,5	2445155,78	x		x	x	x	x	x
DRIF	IdF	77	MARNE	FRHR137	G	03109000	marne, la (riviere)	LA-FERTE-SOUS-	PONT RN 3	657	2 438	x	x	x	x	x	x	x
DRIF	IdF	94	MARNE	FRHR154A	G	03112480	marne, la (riviere)	CHARENTON	PONT DE CHARENTON	606	2 424	x	x	x	x	x	x	x
DVM	PIC	02	MARNE	FRHR139	P	03112710	sumelin, le (riviere)	CELLES-LES-CONDE	PONT RD 20 ,ENTRE	690279,7	2446353,58	x		x	x	x	x	x
DRIF	IdF	77	MORINS	FRHR143	P	03114000	petit morin, le (riviere)	VANRY	AVAL ST CYR ,DEUXIEME	659	2 437	x	x	x	x	x	x	x
DVM	PIC	02	OURCQ	FRHR144	P	03115000	ourcq, l' (riviere)	VICHEL-NANTEUIL	PONT RD 373n (RD 973)	668018,9	2465884,99	x	x	x	x	x	x	x
DVM	PIC	02	OURCQ	FRHR145	P	03115860	clignon, le (riviere)	MONTIGNY-L'ALLIER	PONT RD 102 ,LA	655400,2	2457358,46	x		x	x	x	x	x
DRIF	CA	51	MORINS	FRHR149	P	03116720	grand morin, le	VILLENEUVE-LA-	PONT D5 lieu dit BELLEAU	681483,2	2421080,21	x	x	x	x	x	x	x
DRIF	IdF	77	MORINS	frhr150	M	03118300	grand morin, le	TIGEAUX	PONT RD21	641	2 425	x	x	x	x	x	x	x
DRIF	IdF	91	BIEVRE	frhr156a	P	03122008	bievre, la (riviere)	VERRIERE-LE-	PONT A L'EST D'IGNY,	592	2 416	x	x	x	x	x	x	x
DRIF	IdF	78	SEINE	FRHR230A	G	03125000	seine, la (fleuve)	POISSY	PONT RN 190	578	2 437	x	x	x	x	x	x	x
DRIF	IdF	78	SEINE	FRHR230B	G	03127370	seine, la (fleuve)	MERICOURT	AMONT IMMEDIAT DU	547	2 448	x	x	x	x	x	x	x

Annexes de l'arrêté relatif au programme de surveillance de l'état des eaux du bassin Seine et cours d'eau côtiers normands

DVO	PIC	02	OISE AMONT	FRHR173	P	03128270	gland, le (riviere)	SAINT-MICHEL	AMONT ST MICHEL,1é	731081,0	2548830,51	x	x	x	x	x	x	x
DVO	PIC	02	OISE AMONT	FRHR175	P	03128935	ton, le (riviere)	ORIGNY-EN-	PONT AMONT	721411,4	2545639,18	x	x	x	x	x	x	x
DVO	PIC	02	OISE AMONT	FRHR176	M	03129020	oise, l' (riviere)	ERLOY	PONT D 460	707274,2	2546996,37	x	x	x	x	x	x	x
DVO	PIC	02	OISE AMONT	FRHR178A	M	03130490	oise, l' (riviere)	MEZIERES-SUR-OISE	PONT RD 34	676636,6	2532061,10	x	x	x	x	x	x	x
DVO	PIC	02	OISE	FRHR178B	M	03131000	oise, l' (riviere)	CONDREN	PONT RD 53	668414,4	2514404,50	x	x	x	x	x	x	x
DVO	PIC	60	OISE	FRHR185	M	03133000	oise, l' (riviere)	CHIRY-OURSCAMPS	PONT D 48	645894,1	2504388,40	x		x	x	x	x	x
DVO	PIC	60	OISE	FRHR188	P	03133937	aronde, l' (riviere)	CLAIROIX	PONT N 32,AMONT	637487,4	2493726,50	x	x	x	x	x	x	x
DVO	PIC	60	OISE	FRHR216C	G	03134000	oise, l' (riviere)	COMPIEGNE	PONT RN 31	632736,1	2489076,11	x	x	x	x	x	x	x
DVO	PIC	60	AUTOMNE	FRHR217B	TP	03134730	sainte-marie, de	GLAIGNES	PONT DANS VILLAGE,AVALE	637401,2	2474890,17	x	x	x	x	x	x	x
DVO	PIC	60	OISE	FRHR216C	G	03136000	oise, l' (riviere)	PONT-SAINTE-	PONT N 17	619489,2	2478440,97	x	x	x	x	x	x	x
DVO	ldF	95	OISE	FRHR216A	G	03138000	oise, l' (riviere)	BEAUMONT-SUR-OISE	PONT D 21	596	2 460	x	x	x	x	x	x	x
DVO	PIC	60	OISE	FRHR216B	TP	03138390	esches, l' (riviere)	BORNEL	PONT LE PLUS AMONT DU	590276,0	2466958	x	x	x	x	x	x	x
DRIF	ldF	95	CONFLUENC	frhr228a	G	03138800	oise, l' (riviere)	MERIEL	PONT ENTRE BUTRY SUR	590	2 454	x	x	x	x	x	x	x
DRIF	ldF	95	CONFLUENC	FRHR229	TP	03140400	viosne, la (riviere)	ABLEIGES	PASSERELLE SUR CHEMIN	574	2 454	x	x	x	x	x	x	x
DVO	PIC	02	AILETTE	FRHR184E	M	03142520	aillette, l' (riviere)	LANDRICOURT	PONT D 553 ENTRE	674458,1	2499988,48	x	x	x	x	x	x	x
DVO	CA	08	SERRE	FRHR179	M	03143225	serre, la (riviere)	LE-FRETY	PONT DANS LE HAMEAU	738765,1	2528113,85	x	x	x	x	x	x	x
DVO	PIC	02	SERRE	FRHR180	M	03144475	vilpion, le (riviere)	MARCY-SOUS-MARLE	SUD EST DE MARCY SOUS	701321,9	2527644,88	x	x	x	x	x	x	x
DVO	PIC	02	SERRE	FRHR183-	TP	03144945	peron, le (ruisseau)	MESBRECOURT-	PONT D 643, AVAL LA	686010	2524245	x	x	x	x	x	x	x
DVO	LORR	55	AISNE	FRHR189	TP	03145290	aisne, l' (riviere)	LISLE-EN-BARROIS	Passerelle au lieu-dit "La	801134	2438290	x	x	x	x	x	x	x
DVO	CA	51	AISNE	FRHR190	M	03145985	aisne, l' (riviere)	CHAUFONTAINE	PONT DU VILLAGE	785156	2458988	x	x	x	x	x	x	x
DVO	CA	08	AISNE	FRHR200	P	03148220	fournelle, la (riviere)	QUATRE-CHAMPS	PONT D 319 MENANT A	776292,0	2496395,00	x	x	x	x	x	x	x
DVO	CA	08	AISNE	FRHR199	G	03149081	aisne, l' (riviere)	ATTIGNY	AMONT PRISE	762647,7	2500410,91	x	x	x	x	x	x	x
DVO	CA	08	AISNE	FRHR203	P	03149353	vau, la (riviere)	HAUTEVILLE	PONT D 35 A HAUTEVILLE	742645	2511460	x	x	x	x	x	x	x
DVO	CA	08	AISNE	FRHR202A	M	03149630	aisne, l' (riviere)	BALHAM	PONT D 926	732013,9	2500919,68	x	x	x	x	x	x	x
DVO	CA	08	AISNE	FRHR205	P	03149900	retourne, la (riviere)	SAULT-SAINT-REMY	PONT DU CHEMIN DE	732607,4	2493309,88	x	x	x	x	x	x	x
DVO	PIC	02	AISNE	FRHR202B	M	03152000	aisne, l' (riviere)	CONDE-SUR-AISNE	PONT RD 531	682727,0	2489613,12	x	x	x	x	x	x	x
DVO	PIC	02	AISNE AVAL	FRHR213	TP	03153950	retz, de (ru)	AMBLENY	PONT D 943 DANS LE	661948,4	2487277,20	x	x	x	x	x	x	x
DVO	PIC	60	OISE	FRHR211	M	03156000	aisne, l' (riviere)	CHOISY-AU-BAC	PONT RD 130	639198,9	2493328,67	x	x	x	x	x	x	x
DVO	LORR	55	AISNE	FRHR195B	P	03156350	aire, l' (riviere)	RARECOURT	PONT DANS VILLAGE,SUR	803529,2	2456547,94	x	x	x	x	x	x	x
DVO	LORR	55	AISNE	FRHR197	M	03156580	aire, l' (riviere)	VARENNES-EN-	Pont de la D946	796610	2473380	x		x	x	x	x	x
DVO	CA	08	AISNE	FRHR197	M	03156995	aire, l' (riviere)	GRANDPRE	PONT D6	784426,6	2485492,88	x		x	x	x	x	x
DVO	CA	51	AISNE	FRHR206	P	03157485	suipe, la (riviere)	DONTRIEN	PONT D 21 AMONT DE	750994	2473081	x	x	x	x	x	x	x
DVO	CA	51	AISNE	FRHR208B	P	03160000	vesle, la (riviere)	TAISSY	AMONT IMMEDIAT PONT D	728227,3	2470071,32	x	x	x	x	x	x	x
DVO	PIC	02	AISNE	FRHR209	M	03162000	vesle, la (riviere)	CHASSEMY	PONT D 141	683090,0	2486838	x	x	x	x	x	x	x
DVO	PIC	60	BRECHE	FRHR218	P	03162240	breche, la (riviere)	ETOUY	500m en aval du pont D55	601488,3	2490841,74	x	x	x	x	x	x	x
DVO	PIC	60	THERAIN	FRHR222	P	03163750	petit therain, le	ACHY	Aval de la passerelle	574325,7	2505552,39	x	x	x	x	x	x	x
DVO	PIC	60	THERAIN	FRHR224	TP	03164180	avelon, l' (riviere)	LA-CHAPELLE-AUX-	Aval Vivier En Danger, Route	570970,9	2492845	x	x	x	x	x	x	x
DVO	PIC	60	THERAIN	FRHR225	M	03165020	therain, le (riviere)	ROCHY-CONDE	SUD DU VILLAGE,PONT LE	588711,9	2489109,75	x	x	x	x	x	x	x
DVO	PIC	60	THERAIN	FRHR225	M	03166050	therain, le (riviere)	MAYSEL	PONT D12	603028,0	2473810,00	x	x	x	x	x	x	x

Annexes de l'arrêté relatif au programme de surveillance de l'état des eaux du bassin Seine et cours d'eau côtiers normands

DRIF	ldF	95	CONFLUENC	frhr228b	P	03167000	sausseron, le	NESLES-LA-VALLEE	PONT D79, STATION DE	587	2 458	x	x	x	x	x	x	x
DRIF	ldF	78	MAULDRE	FRHR232A	TP	03168690	ruisseau du lieutel	NEAUPHLES-LE-	PONT DE NEAUPHLE, SUR	565	2 423	x	x	x	x	x	x	x
DRIF	ldF	78	SEINE	frhr232b	P	03170100	mauldre, la (ruisseau)	EPONE	ELISABETHVILLE, PONT	562	2 441	x	x	x	x	x	x	x
DRIF	ldF	78	MAULDRE	frhr233	P	03171880	vaucouleurs, la	VILLETTE	DANS VILLET AU NIVEAU	552	2 436	x	x	x	x	x	x	x
DSAV	HN	27	SEINE	FRHR230B	TG	03174000	seine, la (fleuve)	POSES	AMONT BARRAGE DE	519956,9	2479729,88	x	x	x	x	x	x	x
DSAV	HN	27	ESTUAIRE	FRHT01M	TG	03174211	seine, la (fleuve)	PONT-DE-L-ARCHE	RIVE GAUCHE PONT SUR	514259,8	2479533,23	x	x	x	x	x	x	x
DSAV	HN	76	EPTE	FRHR234-	TP	03174695	mesangueville, de	DAMPIERRE-EN-BRAY	AVAL DAMPIERRE,A	552914,9	2504177,06	x	x	x	x	x	x	x
DSAV	HN	27	EPTE	FRHR235	P	03175000	epte, l' (riviere)	BOUCHEVILLIERS	PONT CD660	554548,0	2489592,00	x	x	x	x	x	x	x
DSAV	HN	27	EPTE	FRHR238	P	03176945	levriere, la (riviere)	NEAUFLES-SAINT-	PONT D10	556209,0	2475119	x	x	x	x	x	x	x
DSAV	HN	27	EPTE	FRHR239	P	03178000	epte, l' (riviere)	FOURGES	PONT DU VILLAGE,SUR	549500,5	2458226,03	x	x	x	x	x	x	x
DSAV	HN	27	ANDELLE	FRHR241	P	03180100	andelle, l' (riviere)	RADEPONT	PONT CD149, DOMAINE DE	526474,3	2484455,39	x	x	x	x	x	x	x
DSAV	HN	76	ESTUAIRE	FRHT01M	TG	03183000	seine, la (fleuve)	OISSEL	PONT RD 7	510128,3	2483038,95	x	x	x	x	x	x	x
DSAV	HN	76	ESTUAIRE	FRHT01M	TG	03184000	seine, la (fleuve)	LA-BOUILLE	DEVANT FEU	498043,3	2484770,20	x	x	x	x	x	x	x
DSAV	HN	76	ESTUAIRE	FRHT01M	TG	03185000	seine, la (fleuve)	CAUDEBEC-EN-CAUX	DEVANT SIGNALISATION	483392,5	2504013,23	x	x	x	x	x	x	x
DSAV	CENT	28	EURE	FRHR242	P	03187000	eure, l' (riviere)	SAINT-LUPERCE	PONT D125 A	522652,8	2383826,40	x	x	x	x	x	x	x
DSAV	HN	27	EURE AVAL	FRHR246A	M	03190300	eure, l' (riviere)	CROTH	AVAL DREUX, PONT D556	529794,1	2427645,15	x	x	x	x	x	x	x
DSAV	HN	27	EURE AVAL	FRHR246B	M	03191700	eure, l' (riviere)	CAILLY-SUR-EURE	PONT D 10, LIEU DIT	519914,0	2456674,34	x	x	x	x	x	x	x
DSAV	CENT	28	BLAISE	FRHR251A	TP	03193520	blaise, la (riviere)	SAINT-ANGE-ET-	GUE DE LA FORGE,EN	518960,5	2406228,93	x	x	x	x	x	x	x
DSAV	HN	27	AVRE	FRHR254	M	03194620	avre, l' (riviere)	MONTIGNY-SUR-	PONT SUR ROUTE	502390,8	2415270,99	x	x	x	x	x	x	x
DSAV	HN	27	ITON	FRHR258	P	03197000	iton, l' (riviere)	LA-CHAISE-DIEU-DU-	PONT RD 21	484182,1	2419644,57	x	x	x	x	x	x	x
DSAV	HN	27	ITON	FRHR260	P	03198530	rouloir, le (ruisseau)	CONCHES-EN-OUCHÉ	PONT DE BOIS EN AMONT	498709,6	2441477,93	x	x	x	x	x	x	x
DSAV	HN	27	ITON	FRHR259	P	03199200	iton, l' (riviere)	NORMANVILLE	PONT RD 52, LIEU DIT LE	513400,4	2454227,57	x	x	x	x	x	x	x
DSAV	HN	76	CAILLY ET	FRHR263	P	03202250	cailly, le (riviere)	LE-HOULME	PONT D 90 RELIANT LE	505789,7	2502018,86	x	x	x	x	x	x	x
DSAV	HN	76	AUSTREBER	FRHR264	P	03204000	austreberthe, l'	DUCLAIR	PONT RD5 A DUCLAIR	493910,2	2499598,67	x	x	x	x	x	x	x
DSAV	HN	76	ESTUAIRE	FRHR264A	P	03205000	rancon, la (ruisseau)	SAINT-WANDRILLE	CAUDEBECQUET, AMONT	485121,0	2504099,03	x	x	x	x	x	x	x
DSAV	HN	76	COMMERCE	FRHR265	P	03207020	commerce, du	LILLEBONNE	AVAL LILLEBONNE,LE	469497,9	2502504,34	x	x	x	x	x	x	x
DSAV	HN	76	BRESLE	FRHR159	P	03208000	bresle, la (fleuve)	MONCHAUX-SORENG	PONT D'ANSENNES,	546733,2	2550489,84	x	x	x	x	x	x	x
DSAV	HN	76	ARQUES	FRHR163	P	03212090	arques, l' (fleuve)	ARQUES-LA-BATAILLE	PONT D 56 RELIANT	513809,8	2543456,84	x	x	x	x	x	x	x
DSAV	HN	76	COTIERS	FRHR167	P	03214240	scie, la (fleuve)	HEUGLEVILLE-SUR-	PONT D 296	510747,4	2526734,9	x	x	x	x	x	x	x
DSAV	HN	76	COTIERS	FRHR168	P	03216000	saane, la (fleuve)	LONGUEIL	PONT RD 27,SUR ROUTE	500424,9	2543800,00	x	x	x	x	x	x	x
DSAV	HN	76	COTIERS	FRHR170	P	03217000	durdent, la (fleuve)	VITTEFLEUR	PONT D 68	476908,6	2538534,30	x	x	x	x	x	x	x
DSAV	HN	76	COTIERS	FRHR171	P	03217400	valmont, de (riviere)	COLLEVILLE	AMONT COLLEVILLE,PONT	465989,9	2529051,90	x	x	x	x	x	x	x
DSAV	HN	27	RISLE	FRHR266	M	03219780	risle, la (riviere)	AMBENAY	AVAL RUGLES,PONT SUR	481518,1	2427941,33	x	x	x	x	x	x	x
DSAV	HN	27	RISLE	FRHR268	M	03221500	risle, la (riviere)	FONTAINE-LA-SORET	LA RIVIERE THIBOUVILLE,	482665,0	2462899,03	x	x	x	x	x	x	x
DSAV	HN	27	RISLE	FRHR267	M	03223200	charentonne, la	FERRIERES-SAINT-	AVAL BROGLIE,AU NIVEAU	469332,6	2447771,07	x	x	x	x	x	x	x
DBN	BN	14	TOUQUES	FRHR275	P	03226300	touques, la (fleuve)	SAINT-MARTIN-DE-LA-	AMONT ST MARTIN AU	445049,3	2458380,05	x	x	x	x	x	x	x
DBN	BN	14	TOUQUES	FRHR276	M	03226540	orbiquet, l' (riviere)	SAINT-PIERRE-DE-	PONT BOUVILLE	452846,0	2454265,31	x	x	x	x	x	x	x
DBN	BN	14	TOUQUES	FRHR278	P	03227100	paquine, la (riviere)	HERMIVAL-LES-VAUX	PONT DES ANGLEMENTS,	449481,0	2465067	x	x	x	x	x	x	x
DBN	BN	14	TOUQUES	FRHR277	M	03227296	pré d'Auge, le	MANERBE	En contrebas de la D270 au	442000	2466425	x	x	x	x	x	x	x

Annexes de l'arrêté relatif au programme de surveillance de l'état des eaux du bassin Seine et cours d'eau côtiers normands

DBN	BN	61	DIVES	FRHR281	P	03228690	dives, la (fleuve)	OMMOY	PONT ROUTE D'OMMOY A	427262,0	2431254,10	x	x	x	x	x	x	x
DBN	BN	53	DIVES	FRHR289	M	03231000	dives, la (fleuve)	SAINT-SAMSON	PONT RN 815	417620,0	2467936	x	x	x	x	x	x	x
DBN	BN	14	DIVES	FRHR288	P	03231065	muance, la (riviere)	MOULT	Hameau d'Ingouville	418154,7	2459908,72	x	x	x	x	x	x	x
DBN	BN	14	DIVES	FRHR290	P	03231490	ancre, l' (riviere)	CRICQUEVILLE-EN-	LE PONT FREMY, PONT D	424447,7	2473723,18	x	x	x	x	x	x	x
DBN	BN	14	DIVES	FRHR284	P	03232450	vie, la (riviere)	COUPESARTE	PONT CD 47	437549,9	2453317,99	x	x	x	x	x	x	x
DBN	BN	61	ORNE	FRHR292	P	03233980	ure, l' (riviere)	SILLY-EN-GOUFFERN	PONT D 16	435517,7	2419582,87	x	x	x	x	x	x	x
DBN	BN	61	ORNE	FRHR295A	TP	03234215	houay, l' (riviere)	MOULINS-SUR-ORNE	LE BAS CUIGNY,PONT D 15	423536,2	2419224,51	x	x	x	x	x	x	x
DBN	BN	61	ORNE	FRHR295A	M	03234650	orne, l' (fleuve)	SERANS	PONT DU MESNIL GLAISE	415202,5	2418775,57	x	x	x	x	x	x	x
DBN	BN	14	ORNE	FRHR306	G	03236395	orne, l' (fleuve)	CAUMONT-SUR-ORNE	AMONT CONFLUENCE	393147,4	2443439,39	x	x	x	x	x	x	x
DBN	BN	80	ORNE	FRHR301	P	03240100	rouvre, la (riviere)	FAVEROLLES	LE GUE DE ROUVRE,	405304,2	2411122,55	x	x	x	x	x	x	x
DBN	BN	14	ORNE	FRHR303	P	03241590	druance, la (riviere)	SAINT-JEAN-LE-	PONT D 298	379512,8	2441758,23	x	x	x	x	x	x	x
DBN	BN	61	ORNE	FRHR304	M	03241957	noireau, le (riviere)	BERJOU	En contrebas de la D911 au	392603	2432517	x	x	x	x	x	x	x
DBN	BN	14	ORNE AVAL	FRHR308	P	03245100	laize, la (riviere)	LAIZE-LA-VILLE	PONT D 562	401531,0	2457531	x	x	x	x	x	x	x
DBN	BN	14	ORNE AVAL	FRHR311	P	03246000	seulles, la (fleuve)	TIERCEVILLE	PONT CD 35	391218,1	2480816,26	x	x	x	x	x	x	x
DBN	BN	14	ORNE AVAL	FRHR312	TP	03246300	mue, la (riviere)	REVIERS	SORTIE AVAL DU VILLAGE	396114,1	2482029,77	x	x	x	x	x	x	x
DBN	BN	14	AURE	FRHR320	TP	03246920	aure, l' (riviere)	MONTCEAUX-EN-	PONT D192, LE PONT	379129,9	2475603	x	x	x	x	x	x	x
DBN	BN	14	AURE	FRHR321	TP	03247210	drome, la (riviere)	LA-VACQUERIE	PONT D 71	364922,8	2459538,74	x	x	x	x	x	x	x
DBN	BN	14	VIRE	FRHR313	P	03248401	vire, la (riviere)	TRUTTEMER	PONT D175	367375	2425375	x	x	x	x	x	x	x
DBN	BN	14	VIRE	FRHR315	P	03250430	soulevre, la (riviere)	CARVILLE	PONT D 56	363661,9	2443611	x	x	x	x	x	x	x
DBN	BN	14	VIRE	FRHR314	M	03250475	vire, la (fleuve)	MALLOUE	PONT D 185	358023,1	2442422,37	x	x	x	x	x	x	x
DBN	BN	50	VIRE	FRHR317	M	03250797	jacre la, de (riviere)	DOMJEAN	PONT D 359, LIEU DIT LE	351195,9	2449842,22	x	x	x	x	x	x	x
DBN	BN	50	DOUVE ET	FRHR354	P	03253780	gloire, de (riviere)	NEGREVILLE	PONT D 146, LA HAIE	317796,9	2507045,37	x		x	x	x	x	x
DBN	BN	50	DOUVE ET	FRHR326	M	03254370	douve, la (riviere)	PICAUVILLE	PONT D 67 (POINT 8	330487,9	2490839,13	x	x	x	x	x	x	x
DBN	BN	50	DOUVE ET	FRHR327	TP	03254770	merderet, le (riviere)	PICAUVILLE	LIEU DIT"CAUQUIGNY",	331137,5	2495426,13	x		x	x	x	x	x
DBN	BN	50	DOUVE ET	FRHR329	P	03255180	taute, la (riviere)	SAINT-SAUVEUR-	PONT D 435, LE GRAND	327679,2	2463947,68	x		x	x	x	x	x
DBN	BN	50	DOUVE ET	FRHR330	TP	03255650	lozon, le (riviere)	REMILLY-SUR-LOZON	PONT D 8	338569,4	2470423,42	x	x	x	x	x	x	x
DBN	BN	50	NORD	FRHR333	TP	03257800	saire, la (riviere)	BRILLEVAST	LA PLANCHE VALOGNES,	329331,8	2519136,76	x		x	x	x	x	x
DBN	BN	50	OUEST	FRHR335	TP	03264000	ay, l' (riviere)	LESSAY	LE BOCAGE, PONT CD 800	322117,0	2473969	x		x	x	x	x	x
DBN	BN	50	SIENNE ET	FRHR341	P	03264965	soulles, la (riviere)	NICORPS	PONT CD 437	326334,0	2455273	x		x	x	x	x	x
DBN	BN	50	SIENNE ET	FRHR336B	P	03265600	sienne, la (fleuve)	LA-BALEINE	LE MOULIN DE MAUNY,	333692,9	2443310	x		x	x	x	x	x
DBN	BN	50	SIENNE ET	FRHR337	P	03265993	airou, l' (riviere)	VER	AMONT CONFLUENCE	326871,0	2439758	x		x	x	x	x	x
DBN	BN	50	SEE	FRHR344	P	03269438	sée rousse, la	SOURDEVAL	LA MORANDIERE, PONT D	361606,8	2416301,99	x		x	x	x	x	x
DBN	BN	50	SEE	FRHR345	M	03271000	see, la (fleuve)	PONTS	PONT ST ETIENNE, PONT	328718,0	2417245	x		x	x	x	x	x
DBN	BN	50	SELUNE	FRHR346	P	03271415	cance, la (riviere)	ROMAGNY	GUE CHAVIGNOLLES	358273,8	2407362,83	x	x	x	x	x	x	x
DBN	BN	50	SELUNE	FRHR347	P	03271965	airon, l' (riviere)	LES-LOGES-MARCHIS	LE MOULIN DE LA	347988,4	2400300,64	x	x	x	x	x	x	x
DBN	BN	50	SELUNE	FRHR351	M	03272685	selune, la (fleuve)	SAINT-AUBIN-DE-	PONT D 178 A SIGNY	332214,8	2405858,40	x	x	x	x	x	x	x
DSAM	BOUR	21	SEINE	frhr1	P	03000344	coquille, la (ruisseau)	AIGNEY-LE-DUC	Pont D101	780339,5	2298929,28		x	x	x		x	x
DSAM	BOUR	21	SEINE	FRHR3A-	TP	03002315	ru du pré cotoillot	JOURS-LES-	Pont de la D21	769900	2294900		x	x	x		x	
DSAM	CA	10	SEINE	frhr7	M	03003790	arce, l' (riviere)	MERREY-SUR-ARCE	PONT RD 167	752898,0	2346303,92		x	x	x		x	x

Annexes de l'arrêté relatif au programme de surveillance de l'état des eaux du bassin Seine et cours d'eau côtiers normands

DSAM	CA	10	SEINE	frhr13a-	TP	03004985	noue robert, la	BARBEREY-SAINT-	AVAL STATION	726125,9	2372380,00		x	x	x	x	x
DSAM	CA	10	SEINE	frhr13a	M	03005200	seine, la (fleuve)	SAINT-LYE	PONT CD 15	723858,4	2374911,30		x	x	x	x	x
DSAM	CA	10	SEINE	FRHR13A-	TP	03005284	tirvas, le (riviere)	PAYNS	Amont du pont de la D20	722100	2376700		x	x	x	x	x
DSAM	CA	10	SEINE	FRHR6	M	03007000	ource, l' (riviere)	CELLES-SUR-OURCE	PONT RD 67	754448,5	2344069,27		x	x	x	x	x
DSAM	CA	10	SEINE	FRHR9	TP	03007383	hozain, l' (rivière)	RUMILLY-LES-	Aval de La Chapelle d'Oze	740240	2349040		x	x	x	x	x
DSAM	CA	10	SEINE	FRHR11A	P	03008267	barse, la (riviere)	CHAMP-SUR-BARSE	PONT RD 163	754170	2361670		x	x	x	x	x
DSAM	CA	10	SEINE	FRHR12	TP	03008833	civanne, la (ruisseau)	LUSIGNY-SUR-BARSE	Pont D1	742470	2361730		x	x	x	x	x
DSAM	CA	10	SEINE	FRHR13B	M	03010670	melda, le (riviere)	SAINT-BENOIT-SUR-	Pont D15, 4ème	724887,4	2375295,32		x	x	x	x	x
DRIF	CA	10	BASSE-	frhr35	TP	03011620	noxé, la (riviere)	BARBUISÉ	PONT RD 52,AMONT	691838,7	2395300,07			x	x	x	x
DRIF	IdF	77	BASSE-	FRHR40-	TP	03013290	ru du dragon	LONGUEVILLE	AVAL LONGUEVILLE,A	666	2 392		x				x
DRIF	IdF	77	BASSE-	frhr39	TP	03013345	meances, des	CHALMAISON	PONT SUR ROUTE DE	666	2 387		x	x	x	x	x
DRIF	IdF	77	BASSE-	FRHR41	TP	03013677	auxence, l' (riviere)	THENISY	Pont de la D62E entre	662	2 387		x	x	x	x	x
DSAM	CA	52	AUBE	FRHR14	P	03014550	aube, l' (riviere)	DANCEVOIR	BRAS PRINC.Pt prPs ferme	789602,7	2327981,96		x	x	x	x	x
DSAM	CA	10	AUBE	frhr16	M	03016310	aube, l' (riviere)	AILLEVILLE	A Ailleville en contrebas de la	773900	2363800		x	x	x	x	x
DSAM	CA	10	AUBE	frhr18-	TP	03016840	landion, le (riviere)	ARGANCON	PONT AU DROIT DU	768459,3	2363783,58		x	x	x	x	x
DSAM	CA	10	AUBE	FRHR18	M	03017000	aube, l' (riviere)	DOLANCOURT	PONT RN 19 AVAL	769472,5	2366094,49		x	x	x	x	x
DSAM	CA	10	AUBE	frhr27	P	03018342	meldancon, le	DOMMARTIN-LE-COQ	PONT EN AVAL DU	749150,2	2390837,11		x	x	x	x	x
DSAM	CA	10	AUBE	FRHR26	P	03018675	auzon, l' (riviere)	COCOIS	PASSERELLE ENTRE	748399,3	2387130,37		x	x	x	x	x
DSAM	CA	10	AUBE	frhr30	P	03019795	herbissonne, l'	CHAMPIGNY-SUR-	PONT D 56 DANS LE	728127,5	2396942,36			x	x	x	x
DSAM	CA	10	AUBE	FRHR24	M	03020000	aube, l' (riviere)	VIAPRES-LE-PETIT	VIAPRES-LE-PETIT	724699,6	2397414,17		x	x	x	x	x
DSAM	CA	52	AUBE	frhr15-	TP	03021917	renne, le (ruisseau)	RENNEPONT	Les Vieilles Forges	789329,3	2355075		x	x	x	x	x
DSAM	CA	52	AUBE	frhr19	TP	03022260	voire, la (riviere)	DROYES	AVAL CONFL CEFFONDET	776616,1	2391483,77		x	x	x	x	x
DSAM	CA	52	AUBE	frhr20	P	03022465	heronne, la (riviere)	DROYES	PONT DE LA D 13 DANS LE	774422,8	2392727,23		x	x	x	x	x
DSAM	CA	52	AUBE	FRHR21	M	03022505	voire, la (riviere)	PUELLEMONTIER	PONT D173	774956,3	2391097,75		x				x
DSAM	CA	52	AUBE	FRHR22-	TP	03022633	ru de la cotelle ou rau	LOUZE	Pont de la D400 à Louze	776710	2384370		x	x	x	x	x
DSAM	CA	10	AUBE	FRHR21-	TP	03022718	chavange, de	LENTILLES	Pont Trocard à Lentilles (D2)	767850	2389630		x	x	x	x	x
DSAM	BOUR	58	YONNE	FRHR42A-	TP	03024285	touron, le (ruisseau)	ARLEUF	Chemin vicinal des Dialots à	725022,8	2231774,36		x	x	x	x	x
DSAM	BOUR	58	YONNE	frhr42a	M	03024300	yonne, l' (riviere)	CHATEAU-	PONT CD 37	722085,0	2233604,92		x				x
DSAM	BOUR	58	YONNE	frhr42c-	TP	03024330	oussière, l' (riviere)	LAVAUT-DE-FRETOY	Pont D37	725812,7	2235894,22		x				x
DSAM	BOUR	58	YONNE	FRHR43	P	03024560	anguison, l' (riviere)	CERVON	MONTLIFFE	708581,5	2248174,66		x	x	x	x	x
DSAM	BOUR	58	YONNE	frhr45	P	03024885	armance, l' (riviere)	NUARS	AMONT NUARS, PONT	703055,0	2265485		x				x
DSAM	BOUR	58	YONNE	FRHR47-	TP	03025130	ru de la commune de	TACONNAY	Pont de la D23 à Taconnay	687400	2257100		x	x	x	x	x
DSAM	BOUR	58	YONNE	FRHR48-	TP	03025492	sainte-eugénie, la	COURCELLES	Oigelots	681155	2268945		x	x	x	x	x
DSAM	BOUR	58	YONNE	frhr48-	TP	03025524	paintrou, le (riviere)	BREUGNON	400 m en aval de la route qui	683600	2271450		x	x	x	x	x
DSAM	BOUR	58	YONNE	frhr46a	M	03026000	yonne, l' (riviere)	SURGY	PONT RD 101	689309,4	2279863,38		x	x	x	x	x
DSAM	BOUR	89	YONNE	FRHR46A-	TP	03026179	ruisseau de saint-	CHATEL-CENSOIR	50 m en amont de la route	695500	2280900		x	x	x	x	x
DSAM	BOUR	89	YONNE	FRHR46B-	TP	03027302	ru de genotte	VINCELLES	Amont du pont de la N6	696740	2301600		x	x	x	x	x
DSAM	BOUR	89	YONNE	FRHR46B-	TP	03027427	ru de st bris - chitry	CHAMPS-SUR-YONNE	Pont de la N6	695100	2305300		x	x	x	x	x
DSAM	BOUR	89	YONNE	FRHR46B	M	03027490	yonne, l' (riviere)	VAUX	PONT CHEMIN RURAL	694059,1	2306852,49			x	x	x	x

Annexes de l'arrêté relatif au programme de surveillance de l'état des eaux du bassin Seine et cours d'eau côtiers normands

DSAM	BOUR	89	YONNE	frhr46b-	TP	03027491	ru de vallan	AUXERRE	Le moulin de Billy en	691000	2307600		x		x	x		x	
DSAM	BOUR	89	YONNE	FRHR46B-	TP	03027549	ru de quenue	AUXERRE	En contrebas de la N65, 300	695400	2311000		x		x	x		x	
DSAM	BOUR	89	YONNE	frhr55	P	03027790	baulches, de (ru)	SAINT-GEORGES-	ROUTE DU CHATEAU DE	688639,6	2312870,8		x		x	x		x	
DSAM	BOUR	89	YONNE	frhr56-	TP	03027840	ru de sinotte	MONTEAU	Les Jacobins	694728,3	2319653,58		x		x	x		x	
DSAM	BOUR	89	YONNE	frhr56	M	03028000	yonne, l' (riviere)	APPOIGNY	PONT RD 48	689714,8	2320475,51		x		x	x		x	
DSAM	BOUR	89	YONNE	FRHR56-	TP	03028239	ru du cul de la bonde	GURGY	300 m en amont de la	690000	2322100		x		x	x		x	
DSAM	BOUR	89	YONNE	FRHR56	G	03029000	yonne, l' (riviere)	BASSOU	PONT RD 164	688411,1	2325896,41				x	x		x	x
DSAM	BOUR	89	YONNE	FRHR70A	G	03029140	yonne, l' (riviere)	LAROCHE-SAINT-	PONT RD 181	685714,7	2329902,65		x		x	x		x	
DSAM	BOUR	89	YONNE	frhr70a-	TP	03029290	ravillon, le (riviere)	CHAMPLAY	PONT ROUTE DE	683127,1	2328368,92		x						x
DSAM	BOUR	89	YONNE	FRHR70A	G	03029470	yonne, l' (riviere)	CEZY	PONT CHEMIN RURAL DE	675199,3	2333225		x		x	x		x	
DSAM	BOUR	89	YONNE	FRHR70A	G	03029710	yonne, l' (riviere)	ARMEAU	AMONT BARRAGE	672746,2	2339353,83				x	x		x	
DSAM	BOUR	89	YONNE	FRHR70A	G	03030000	yonne, l' (riviere)	VERON	PONT RD 140	671306,6	2348821,19		x		x	x		x	
DSAM	BOUR	89	YONNE	FRHR70A-	TP	03030457	gaillarde, la (riviere)	SAINT-DENIS	200 m en amont de la	669800	2357400		x		x	x		x	
DSAM	BOUR	89	YONNE	FRHR70A	G	03031040	yonne, l' (riviere)	PONT-SUR-YONNE	PONT RN 5	664549,8	2365773,85		x		x	x		x	
DSAM	BOUR	21	YONNE	frhr52b	P	03032210	cousin, le (riviere)	CHAMPEAU-EN-	PONT AVAL ESCHAMPS	735857,4	2255909,43		x						x
DSAM	BOUR	89	YONNE	frhr52d	P	03032240	cousin, le (riviere)	SAINT-LEGER-	PONT D 55	727185,3	2265669,02		x		x	x		x	
DSAM	BOUR	89	YONNE	FRHR53	P	03032695	cousin, le (riviere)	CUSSY-LES-FORGES	PONT D 33	726196,0	2275060,58		x		x	x		x	
DSAM	BOUR	89	YONNE	FRHR53-	TP	03032959	ru de bouchin	ANNEOT	Amont du pont de la route qui	715000	2280700		x		x	x		x	
DSAM	BOUR	89	YONNE	frhr53	P	03033000	cousin, le (riviere)	VAULT-DE-LUGNY	PONT RD 427 A VALLOUX	713132,0	2280006,00		x		x	x		x	
DSAM	BOUR	58	YONNE	frhr50c	P	03033305	chalaus, le (riviere)	CHALAUX	PONT RD 128,AMONT	719134,8	2261362,59				x	x		x	x
DSAM	BOUR	89	YONNE	FRHR51-	TP	03033470	brinjame, la	SAINT-ANDRE-EN-	PONT DE LA ROUTE DE	712539,9	2266600,00		x		x	x		x	
DSAM	BOUR	89	YONNE	frhr51-	TP	03033535	ru de bazoches	DOMECY-SUR-CURE	Prés Pertuisot	709096,5	2269572,88		x		x	x		x	
DSAM	BOUR	21	SEREIN	frhr57	P	03034370	serein, le (riviere)	VIC-SOUS-THIL	LE MEIX DE	749675,4	2261925,30		x		x	x		x	x
DSAM	BOUR	21	SEREIN	frhr58	P	03034690	argentalet, l' (riviere)	SINCEY-LES-	CHEMIN RURAL,100M	737066,2	2273261,04				x	x		x	x
DSAM	BOUR	89	SEREIN	frhr57-	TP	03034961	ru de marmeaux	MONTREAL	Pont D11	729217,2	2284870,72		x		x	x		x	
DSAM	BOUR	89	SEREIN	frhr59	P	03035570	serein, le (riviere)	CHEMILLY-SUR-	PONT DE LA RD 139	714392,6	2309505,22		x		x	x		x	x
DSAM	BOUR	89	SEREIN	frhR59-	TP	03035667	ru de crioux	FLEYS	Pont de la D965	713020	2313550		x		x	x		x	
DSAM	BOUR	89	SEREIN	frhR59-	TP	03035736	ru de vaucharme	CHICHEE	Pont de la D91	710600	2309400		x		x	x		x	
DSAM	BOUR	89	SEREIN	FRHR60-	TP	03035840	ruisseau de beine	CHABLIS	POINCHY,PONT D 131	707445,7	2314941,35		x		x	x		x	
DSAM	BOUR	89	SEREIN	frhr60	M	03036030	serein, le (riviere)	MALIGNY	Pont de la D35, sur le cours	706370,0	2319645		x		x	x		x	x
DSAM	BOUR	89	SEREIN	FRHR60-	TP	03036214	grand ru, le	HERY	Le Moulin Baudoin	696300	2324900		x		x	x		x	
DSAM	BOUR	21	ARMENCON	frhr61a	M	03036325	armancon, l' (riviere)	BELLENOT-SOUS-	PONT CD 977bis (=N77bis)	764815,0	2254945		x		x	x		x	
DSAM	BOUR	21	ARMENCON	frhr61c	M	03036650	armancon, l' (riviere)	SEMUR-EN-AUXOIS	AVAL SEMUR ,ROUTE DE	750134,0	2280101		x		x	x		x	x
DSAM	BOUR	21	ARMENCON	FRHR61C	M	03036885	armancon, l' (riviere)	QUINCY-LE-VICOMTE	PONT CD 103	744804,0	2291669,86		x		x	x		x	
DSAM	BOUR	21	ARMENCON	FRHR64-	TP	03036970	bornant, de	AISY-SUR-	PASSERELLE CHEMIN	742514,7	2295882,29		x		x	x		x	
DSAM	BOUR	89	ARMENCON	frhr68	G	03038385	armancon, l' (riviere)	VERGIGNY	ENVIRON 1200 M AVAL DE	702936,6	2332705,39		x		x	x		x	x
DSAM	BOUR	89	ARMENCON	frhr69	TP	03038700	creanton, le	SAINT-FLORENTIN	PONT D 943 A AVROLLES	699889,9	2334795		x		x	x		x	x
DSAM	BOUR	21	ARMENCON	frhr62b	P	03039390	brenne, la (riviere)	POUILLENAY	PONT CD 9	760823,0	2281033,44		x		x	x		x	
DSAM	BOUR	21	ARMENCON	frhr62b	P	03039940	ozerain, l' (riviere)	ALISE-SAINTE-REINE	Pont de la D103	761160,0	2283525		x						x



Annexes de l'arrêté relatif au programme de surveillance de l'état des eaux du bassin Seine et cours d'eau côtiers normands

DSAM	BOUR	21	ARMENCON	frhr63	M	03041000	brenne, la (riviere)	SAINT-REMY	PONT RN 5, AVAL	747209,9	2295186,77		x		x	x		x	x
DSAM	CA	10	ARMENCON	frhr67	P	03041165	armance, l' (riviere)	LES LOGES-	PONT RD 34	731747,5	2343753,50		x		x	x		x	
DSAM	CA	10	ARMENCON	frhr66	P	03041600	armance, l' (riviere)	CHESSY	Pont D 87 entre Mézières et	716284,6	2335505		x		x	x		x	x
DSAM	CA	10	ARMENCON	FRHR66-	TP	03041669	de deniot, le (ru)	BERNON	Croix Blanche	723030,9	2334289,92		x		x	x		x	
DSAM	CA	10	YONNE	frhr72a	P	03044000	vanne, la (riviere)	PAISY-COSDON	PONT ROUTE RELIANT	701748,6	2361290,25		x		x	x		x	
DSAM	BOUR	89	YONNE	FRHR72B	P	03045000	vanne, la (riviere)	MALAY-LE-GRAND	PONT RD 546	674722,0	2353260				x	x		x	
DRIF	IdF	77	SEINE	frhr90	TP	03046200	vallee javot, de la (ru)	FONTAINE-LE-PORT	PONT D 107 ,RIVE	632	2 384		x		x	x		x	x
DRIF	IdF	77	JUINE ET	frhr92	P	03047680	ecole, l' (riviere)	PRINGY	PONT AMONT ROUTE	616	2 391		x		x	x		x	x
DRIF	IdF	77	SEINE	FRHR91	P	03050200	ancoeur, d' (ru)	GRANDPUITS-BAILLY-	CHEMIN VERS LA FERME	644	2 397		x						x
DRIF	IdF	77	SEINE	FRHR91	P	03050520	almont, l' (riviere)	NANGIS	PONT D 12,DE NANGIS A	647	2 392		x						x
DRIF	IdF	77	SEINE	FRHR91	P	03051120	almont, l' (riviere)	FONTENAILLES	BEZARD,PONT A L'EST DE	645	2 395		x						x
DRIF	IdF	77	SEINE	FRHR91	TP	03051250	ru d'ancoeur	SAINT-OUEN-EN-BRIE	PONT RD 29	643	2 395		x						x
DRIF	IdF	77	SEINE	frhr91	P	03051590	almont, l' (riviere)	MELUN	PONT AVAL	624	2 394		x		x	x		x	x
DSAM	BOUR	89	LOING	FRHR74A	P	03051840	loing, le (riviere)	SAINT-PRIVE	GUE,PASSER. MOULIN	649926,3	2298612,77		x		x	x		x	
DSAM	CENT	45	LOING	FRHR75	P	03052215	aveyron, l' (riviere)	MONBOUY	LES CERFS,AMONT PONT	637411,4	2319716,28		x		x	x		x	
DSAM	CENT	45	LOING	frhr82	M	03052450	bezonde, la	LADON	PONT RN 60,AVAL	612835,4	2333354,03		x		x	x		x	
DSAM	CENT	45	LOING	FRHR82	M	03052656	huillard, le (ruisseau)	CHEVILLON-SUR-	Pont route entre Presnoy et	620175,0	2329302,47		x		x	x		x	
DSAM	CENT	45	LOING	frhr82	M	03052785	bezonde, la	PANNES	PONT ROUTE DE	625291,5	2333778,99		x		x	x		x	
DSAM	CENT	45	LOING	frhr76	M	03053000	loing, le (riviere)	CHALETTE	PASSERELLE LAVOIR DU	629464,6	2337381,02		x		x	x		x	x
DSAM	IdF	77	LOING	FRHR88B	P	03053750	betz, le (riviere)	BRANSLES	LAVOIR, AVAL PONT D219	636	2 349		x		x	x		x	
DRIF	IdF	77	LOING	FRHR88A	M	03054220	loing, le (riviere)	BAGNEAUX-SUR-	PONT D 40e A BAGNEAUX	627	2 358		x						x
DSAM	IdF	77	LOING	frhr88a	M	03055000	loing, le (riviere)	MORET-SUR-LOING	PONT RN 5	636	2 374		x		x	x		x	x
DSAM	BOUR	89	LOING	FRHR77-	TP	03055369	ru de la blarderie	MOULINS-SUR-	la Vérierie, 300 en aval du	674300	2301300		x		x	x		x	
DSAM	BOUR	89	LOING	frhr77	P	03056010	ouanne, l' (riviere)	TOUCY	PONT D 229 A	669875,2	2306070,57		x		x	x		x	
DSAM	BOUR	89	LOING	frhr78-	TP	03056320	agréau, l' (ruisseau)	MALICORNE	ANCIEN MOULIN DE	656541,4	2312270,64		x		x	x		x	
DSAM	BOUR	89	LOING	FRHR79-	TP	03056410	peruseau, le	PERREUX	Passerelle entre D120 et "les	658350	2318980		x		x	x		x	
DSAM	CENT	45	LOING	frhr86	TP	03057490	ru de maurepas	CORBEILLES	PONT DE BREAU,A LA	616204,0	2343096,12		x		x	x		x	x
DSAM	IdF	77	LOING	FRHR88C	P	03061000	orvanne, l' (riviere)	VILLECERF	PONT RN 375 (RD 403),	638	2 369		x		x	x		x	x
DRIF	IdF	91	SEINE	FRHR73B	TG	03061660	seine, la (fleuve)	RIS-ORANGIS	PONT D 31	605	2 406		x	x	x	x		x	x
DRIF	IdF	94	SEINE	frhr73b	G	03063650	seine, la (fleuve)	ORLY	USINE DES EAUX-PRLVMT	607	2 416		x		x	x		x	x
DRIF	CENT	45	JUINE ET	frhr93a	P	03065050	essonne, l' (riviere)	ESTOUY	AMONT	599057,3	2353654,24		x		x	x		x	x
DRIF	CENT	45	JUINE ET	frhr94	TP	03065460	rimarde, la (riviere)	YEVRE-LA-VILLE	AVAL YEVRE LE CHATEL,	600809,8	2352332,60		x		x	x		x	
DRIF	IdF	91	JUINE ET	frhr95a	P	03068310	juine, la (riviere)	ORMOY-LA-RIVIERE	PONT ROUTE LIANT	585	2 378		x		x	x		x	x
DRIF	IdF	91	JUINE ET	frhr95b	P	03068950	juine, la (riviere)	SAINT-VRAIN	LIEU DIT "L'EPINE"	600	2 393		x		x	x		x	x
DRIF	IdF	91	JUINE ET	FRHR96-	TP	03069325	misery, de (ru)	VERT-LE-PETIT	Pont de la VC 1 Rue Louis	603	2 396		x						
DRIF	IdF	91	JUINE ET	frhr96	M	03070440	essonne, l' (riviere)	CORBEIL-ESSONNES	PONT RUE DU PRESIDENT	610	2 401		x		x	x		x	x
DRIF	IdF	91	ORGE ET	frhr98	M	03071550	orge, l' (riviere)	SAINT-GERMAIN-LES-	PONT AMONT DE LA	594	2 399		x		x	x		x	x
DRIF	IdF	91	ORGE ET	FRHR98-	TP	03071770	salmouille, la (riviere)	LONGPONT-SUR-	PONT ROUTE DE STE	595	2 402		x		x	x		x	x
DRIF	IdF	91	ORGE ET	frhr98	M	03072200	orge, l' (riviere)	VILLEMOSON-SUR-	Accès par la route de Corbeil	599	2 407		x		x	x		x	

Annexes de l'arrêté relatif au programme de surveillance de l'état des eaux du bassin Seine et cours d'eau côtiers normands

DRIF	ldF	91	ORGE ET	FRHR98	M	03073350	orge, l' (riviere)	ATHIS-MONS	PONT RUE EDOUARD	604	2 412		x						x	
DRIF	ldF	91	ORGE ET	FRHR97	P	03075000	remarde, la (riviere)	SAINT-CYR-SOUS-	PONT RN 838	577	2 396		x		x	x			x	x
DRIF	ldF	91	ORGE ET	frhr97	P	03075400	remarde, la (riviere)	BRUYERES-LE-	Pont en aval du moulin	590	2 398		x		x	x			x	x
DRIF	ldF	78	ORGE ET	frhr99a-	TP	03076148	rhodon, le (riviere)	MILON-LA-CHAPELLE	Pont de la D46 à Milon	578	2 414		x		x	x			x	x
DRIF	ldF	78	ORGE ET	frhr99a	P	03076220	yvette, l' (riviere)	SAINT-REMY-LES-	COTE 70,PONT DE LA	581	2 411		x		x	x			x	
DRIF	ldF	91	ORGE ET	frhr99b	P	03077000	yvette, l' (riviere)	EPINAY-SUR-ORGE	PONT RD 25	600	2 408		x		x	x			x	x
DRIF	ldF	77	YERRES	FRHR100	P	03077645	yverres, l' (riviere)	PLESSIS-FEU-	AVAL BARRAGE,ROUTE	650	2 413		x							x
DRIF	ldF	77	YERRES	FRHR100	P	03077910	visandre, de la	VOINSLES	PONT RD 112	649	2 411		x							x
DRIF	ldF	77	YERRES	FRHR101-	TP	03078385	ru d'avon	YEBLES	NOGENT SUR AVON,AVAL	633	2 405		x		x	x			x	
DRIF	ldF	77	YERRES	frhr101-	TP	03078510	marsange, la	PRESLES-EN-BRIE	AMONT DU	630	2 413		x		x	x			x	x
DRIF	ldF	77	YERRES	frhr101	M	03078600	yverres, l' (riviere)	SOIGNOLLES-EN-BRIE	GUE A L 'AVAL DE	626	2 406		x		x	x			x	x
DRIF	ldF	91	YERRES	frhr102	M	03079270	yverres, l' (riviere)	BRUNOY	PONT AVAL PISCINE	611	2 411		x		x	x			x	x
DRIF	ldF	77	YERRES	FRHR100	P	03080025	yvron, l' (ruisseau)	COURPALAY	PONT SUR ROUTE DE	644	2 405		x							x
DRIF	ldF	94	SEINE	frhr73b	G	03080660	seine, la (fleuve)	ALFORTVILLE	PONT D'IVRY	605	2 424		x		x	x			x	x
DRIF	ldF	75	SEINE	FRHR155A	G	03081000	seine, la (fleuve)	PARIS	PONT DE TOLBIAC	603	2 426		x							x
DRIF	ldF	91	BIEVRE	FRHR156B	TP	03081001	ru de rungis	FRESNES	Chemin des près en aval de	598	2 416		x		x	x			x	
DRIF	ldF	94	BIEVRE	FRHR156A	P	03081033	bievre, la (riviere)	GENTILLY	Gentilly	601	2 424		x		x	x			x	x
DRIF	ldF	92	SEINE	frhr155a	G	03082560	seine, la (fleuve)	CLICHY	PONT DE GENNEVILLIERS	598	2 434		x		x	x			x	x
DRIF	ldF	95	CROULT	frhr157a	P	03082719	croult, le (riviere)	BONNEUIL-EN-	Pont D47E, 100 m amont	606	2 441		x		x	x			x	x
DRIF	ldF	95	CROULT	frhr157a-	TP	03082758	petit rosne, le	GARGES-LES-	Pont D84, 200 m amont	606	2 442		x		x	x			x	x
DRIF	ldF	95	CROULT	FRHR157A	P	03082781	croult, le (ruisseau)	GARGES-LES-	PROCHE DU TERRAIN DE	605	2 440		x		x	x			x	x
DRIF	ldF	92	SEINE	FRHR155B	TG	03083450	seine, la (fleuve)	COLOMBES	PONT DE BEZONS	591	2 435		x		x	x			x	x
DRIF	ldF	78	SEINE	FRHR155B	G	03085000	seine, la (fleuve)	CONFLANS-SAINT-	PONT RN 184	581	2 443		x		x	x			x	x
DVM	CA	52	MARNE	frhr104a	P	03085533	marne, la (riviere)	LANGRES	en aval au pont RN19( dir	826927,8	2321934,76		x		x	x			x	
DVM	CA	52	MARNE	frhr104a-	TP	03085584	ru de Saint-Julien, le	LANGRES	50 m en amont de la voie	825800	2323260		x		x	x			x	x
DVM	CA	52	MARNE	frhr104a	P	03085590	marne, la (riviere)	LANGRES	EN AMONT DU PONT DE	824815,9	2324276,45		x		x	x			x	x
DVM	CA	52	MARNE	frhr104c	P	03085630	mouche, la (riviere)	PERRANCEY-LES-	AMONT RESERVOIR ,LIEU	818951,6	2321684,94				x	x			x	x
DVM	CA	52	MARNE	frhr104c-	TP	03085673	bonnelle, la (riviere)	LANGRES	Le Moulin Neuf, 500 m en	822940	2323730		x		x	x			x	
DVM	CA	52	MARNE	frhr107	P	03085769	traire, la (riviere)	SARREY	AVAL SARREY,AMONT	829769,3	2338826,69		x		x	x			x	x
DVM	CA	52	MARNE	frhr107	P	03085807	traire, la (riviere)	NOGENT	AVAL	822542,1	2340866,23		x		x	x			x	x
DVM	CA	52	MARNE	FRHR107	P	03085837	traire, la (riviere)	POULANGY	LE LONG DE LA RD	816436,0	2341774,66		x		x	x			x	
DVM	CA	52	MARNE	frhr108	P	03085945	suize, la (riviere)	CHAUMONT	pont de la RD 101, vers	807485,0	2348825		x		x	x			x	
DVM	CA	52	MARNE	frhr106A-	TP	03086621	rigolot, le (ruisseau)	VIGNORY	Amont voie ferrée, 200 m	806810	2367640		x		x	x			x	
DVM	CA	52	MARNE	FRHR106A	M	03087000	marne, la (riviere)	GUDMONT-VILLIERS	PONT VOIE FERREE	807923,1	2375045,45		x		x	x			x	x
DVM	CA	52	MARNE ET	FRHR112	P	03088360	rongeant, le (riviere)	JOINVILLE	PONT N 60	808903,4	2386866,35		x		x	x			x	x
DVM	CA	52	MARNE ET	frhr113a	G	03090000	marne, la (riviere)	LANEVILLE-AU-	PONT RD 196 , AVAL ST	786067,1	2406571,46		x		x	x			x	x
DVM	CA	52	MARNE ET	FRHR116	P	03090405	blaise, la (riviere)	COURCELLES-SUR-	AVAL COMMUNE,AVAL	792932,4	2383076,12		x		x	x			x	
DVM	CA	52	MARNE ET	FRHR116	P	03090500	blaise, la (riviere)	LOUDEMONT	PONT RD 192	790413,1	2398213,13		x		x	x			x	x
DVM	CA	51	MARNE ET	FRHR117	M	03090780	blaise, la (riviere)	ARRIGNY	PONT RD 13	774790,7	2405582,94		x		x	x			x	

Annexes de l'arrêté relatif au programme de surveillance de l'état des eaux du bassin Seine et cours d'eau côtiers normands

DVM	CA	51	MARNE ET	frhr118	TP	03090923	orconté, l' (ruisseau)	MATIGNICOURT-	100 m en aval du pont de la	772900	2411400		x		x	x		x	
DVM	CA	51	MARNE	FRHR130A	G	03092500	marne, la (riviere)	POGNY	PONT RD 54	757352,5	2430804,05				x	x		x	
DVM	CA	52	MARNE	frhr109	P	03093300	rognon, le (riviere)	NOGENT	AVAL ESSEY,LE LONG DE	828940,0	2344250,00		x		x	x		x	x
DVM	CA	52	MARNE	FRHR110	P	03094405	sueurre, la (riviere)	REYNEL	AVAL RIMAUCCOURT ,PONT	820441,0	2366799		x		x	x		x	
DVM	LORR	55	SAULX ET	FRHR120	P	03095300	saulx, la (riviere)	MONTIERS-SUR-	LA GRANGE ALLARD,AVAL	817104,2	2398169,82		x		x	x		x	
DVM	CA	51	SAULX ET	FRHR121	P	03096000	saulx, la (riviere)	SERMAIZE-LES-BAINS	PONT CD 62	788858,8	2424119,46		x		x	x		x	x
DVM	LORR	55	SAULX ET	frhr124	P	03096400	chee, la (riviere)	NETTANCOURT	PONT RD 137A	791470	2433810		x		x	x		x	x
DVM	CA	51	SAULX ET	FRHR125	M	03096690	chée, la (riviere)	BETTANCOURT	PONT D 14e	787216,9	2427416,31		x		x	x		x	x
DVM	CA	51	SAULX ET	FRHR126	P	03097150	viere, la (riviere)	VAL-DE-VIERE	PONT ENTRE DOUCEY ET	777954,8	2425283,83		x						x
DVM	CA	51	SAULX ET	frhr128	TP	03097571	bruxenelle, la (riviere)	CHEMINON	aval step, 300 m	789058,1	2419038,41		x		x	x		x	
DVM	CA	51	SAULX ET	frhr128	TP	03097790	bruxenelle, la (riviere)	VITRY-EN-PERTHOIS	AMONT CONFLUENCE	768817,3	2418717,71		x		x	x		x	
DVM	LORR	55	SAULX ET	frhr122a	P	03098690	ornain, l' (riviere)	ABAINVILLE	SORTIE S-O VILLAGE,	833068	2397014		x		x	x		x	
DVM	LORR	55	SAULX ET	FRHR122B	P	03099750	malval, de (ruisseau)	NANCOIS-SUR-	Pont sur D136 en amont du	818551,3	2416888,01		x						x
DVM	LORR	55	SAULX ET	frhr122b	P	03099950	ornain, l' (riviere)	SILMONT	EXTREMITE D 6 ,APRES	813945,8	2418773,40		x		x	x		x	x
DVM	LORR	55	SAULX ET	frhr123	P	03101000	ornain, l' (riviere)	FAINS-VEEL	PONT RD 394 (RD)	805155,6	2425480,60		x		x	x		x	
DVM	LORR	55	SAULX ET	frhr123	P	03101600	ornain, l' (riviere)	REVIGNY-SUR-	AVAL REVIGNY,PONT	793096,2	2428465,63		x						
DVM	CA	51	MARNE ET	frhr119	P	03102920	isson, l' (riviere)	SAINT-REMY-EN-	AVAL STEP ST	769737,5	2406420,5		x		x	x		x	
DVM	CA	51	MARNE	FRHR132	P	03103440	moivre, la (riviere)	FRANCHEVILLE	AVAL COMMUNE,PONT	761340,9	2434577				x	x		x	
DVM	CA	51	MARNE	frhR135-	TP	03104543	berle, la (riviere)	VILLENEUVE-	Pont de la D12	726800	2436700		x		x	x		x	x
DVM	CA	51	MARNE	FRHR135	P	03104650	somme-soude, la	CHAMPIGNEUL-EN-	PONT D37	734393	2442899,99		x						x
DVM	CA	51	MARNE	frhr136	TP	03105142	livre, la (riviere)	AVENAY-VAL-D'OR	A 700 M DE LA D 9	725549,5	2452683,34		x		x	x		x	x
DVM	CA	51	MARNE	frhr130c	P	03105382	cubry, le (ruisseau)	PIERRY	CENTRE D'INSEMINATION	717943,6	2448347,42		x		x	x		x	x
DVM	CA	51	MARNE	frhr130b	G	03105462	marne, la (riviere)	DAMERY	PONT RD 22	712655,3	2453501,59		x		x	x		x	
DVM	CA	51	MARNE	frhR130B-	TP	03105640	ruisseau belval	BINSON-ET-	PONT D 1,AMONT	705407,9	2455348		x		x	x		x	x
DVM	CA	51	MARNE	frhR130B-	TP	03105790	flagot, le (ruisseau)	MAREUIL-LE-PORT	AVAL COMMUNE,AMONT	702811,5	2455210,20		x		x	x		x	x
DVM	PIC	02	MARNE	FRHR137	G	03107000	marne, la (riviere)	JAULGONNE	PONT D330	687373,0	2454695,01		x		x	x		x	x
DVM	PIC	02	OURCQ	frhr144	P	03108290	ourcq, l' (riviere)	FERE-EN-TARDENOIS	Moulin de Rollequin	684681,6	2467525,86		x		x	x		x	
DRIF	IdF	77	MARNE	frhr148	P	03109660	therouanne, la	CONGIS-SUR-	LE GUE A TRESMES ,PONT	645	2 447		x		x	x		x	x
DRIF	IdF	77	MARNE	frhr153	TP	03110863	gondoire, la	SAINT-THIBAUT-DES-	20M AVAL PONT D	624	2 429		x		x	x		x	x
DRIF	IdF	77	MARNE	frhr147	G	03111000	marne, la (riviere)	NOISIEL	PONT RD 108	622	2 429		x		x	x		x	x
DRIF	IdF	94	MARNE	frhr154a	G	03112000	marne, la (riviere)	JOINVILLE-LE-PONT	PONT DE LA N4	609	2 424		x		x	x		x	x
DRIF	IdF	94	MARNE	frhr154b	TP	03112295	morbras, le (ruisseau)	SUCY-EN-BRIE	Rue reliant le bvd BDON à	612	2 420		x		x	x		x	x
DVM	CA	51	MARNE	FRHR139	P	03112565	surmelin, le (riviere)	SUIZY-LE-FRANC	PONT DANS SUIZY-LE-	702619,3	2440116,32				x	x		x	
DVM	PIC	02	MARNE	FRHR140	P	03112805	dhuis, la (riviere)	CONDE-EN-BRIE	AVAL PONT RD 4,FACE AU	689552,1	2445963,94				x	x		x	
DVM	PIC	02	MARNE	frhr141	M	03113040	surmelin, le (riviere)	MEZY-MOULINS	PONT RD 141 RELIANT	686251,0	2451913		x		x	x		x	
DVM	CA	51	MORINS	frhr142	P	03113218	ruisseau de	COIZARD-JOCHES	70 METRES EN AMONT DE	711876,4	2426570,50		x		x	x		x	x
DVM	CA	51	MORINS	frhr142	P	03113280	petit morin, le (riviere)	TALUS-SAINT-PRIX	PONT D 43	702118,0	2427168,18		x		x	x		x	
DRIF	IdF	77	MORINS	FRHR143	P	03113610	petit morin, le (riviere)	VERDELLOT	AMONT CONFLUENCE DU	675	2 431		x						x
DVM	PIC	02	OURCQ	FRHR144	P	03114395	ourcq, l' (riviere)	BRUYERES-SUR-	PONT RD 796 A TRUGNY	686759	2466771				x	x		x	

Annexes de l'arrêté relatif au programme de surveillance de l'état des eaux du bassin Seine et cours d'eau côtiers normands

DVM	PIC	02	OURCQ	frhr144	P	03114630	ourcq, l' (riviere)	COINCY	En contrebas de la D797, en	679240	2464120		x		x	x		x	
DVM	PIC	02	OURCQ	frhr145	P	03115816	clignon, le (riviere)	BRUMETZ	PONT D 22	660798,6	2455999		x		x	x		x	
DVM	PIC	77	OURCQ	FRHR146	M	03115990	ourcq, l' (riviere)	OCQUERRE	PONT D 102 ,A L'AVAL	652352,7	2448936,47				x	x		x	
DVM	CA	51	MORINS	FRHR149	P	03116187	grand morin, le	ESTERNAY	Pont D86 au Pont Neuf	691314,3	2414708,9		x		x	x		x	
DRIF	IdF	77	MORINS	FRHR149	P	03117310	grand morin, le	SAINT-REMY-LA-	AVAL ST REMY, PONT	665	2 422		x		x	x		x	x
DRIF	IdF	77	MORINS	frhr149	P	03118000	grand morin, le	POMMEUSE	PONT CD 216	649	2 424		x		x	x		x	x
DRIF	IdF	77	MORINS	FRHR150	M	03119000	grand morin, le	MONTRY	PONT RD 85,DE CONDE A	636	2 433		x						x
DRIF	IdF	77	MORINS	frhr151	P	03119590	aubetin, l' (riviere)	AMILLIS	LA PLANCHE ,A L	659	2 415		x		x	x		x	x
DRIF	IdF	77	MORINS	FRHR151	P	03120000	aubetin, l' (riviere)	POMMEUSE	PONT RD 216	649	2 423		x		x	x		x	
DRIF	IdF	77	MARNE	frhr152-	TP	03120685	biberonne, la (riviere)	COMPANS	AVAL BOURG,AU MOULIN	624	2 443		x		x	x		x	x
DRIF	IdF	77	MARNE	FRHR152	P	03120800	beuvronne, la (riviere)	GRESSY	DANS VILLAGE ,PONT D	624	2 440		x		x	x		x	x
DRIF	IdF	91	BIEVRE	FRHR156A	TP	03122999	ru de vauhallan	VERRIERES-LE-	Au niveau du parking du Golf	592	2 415		x		x	x		x	x
DRIF	IdF	78	SEINE	frhr230a	G	03125500	seine, la (fleuve)	TRIEL-SUR-SEINE	PONT RD 2	575	2 442		x		x	x		x	x
DRIF	IdF	78	SEINE	FRHR230A	TP	03125925	ruisseau d'orgeval	CHAPET	AU NIVEAU DE LA D	569	2 440		x		x	x		x	x
DRIF	IdF	78	SEINE	FRHR230A	G	03126000	seine, la (fleuve)	MEULAN	PONT N 313	568	2 444		x		x	x		x	
DRIF	IdF	78	SEINE	frhr231	TP	03126055	aubette, l' (riviere)	TESSANCOURT-SUR-	AMONT PONT D 28	568	2 446		x		x	x		x	x
DRIF	IdF	78	SEINE	FRHR231-	TP	03126088	montcien, la (riviere)	GAILLON-SUR-	LIEU DIT LES SOURCES	568	2 446		x						x
DRIF	IdF	78	SEINE	frhr230b	G	03126511	seine, la (fleuve)	GARGENVILLE	PONT RD 130 RIVE	561	2 441		x		x	x		x	x
DRIF	IdF	78	SEINE	FRHR230B	TP	03126704	senneville, la	GUERVILLE	Pont de la route entre	556	2 438		x		x	x		x	
DRIF	IdF	95	SEINE	FRHR230B	TP	03127550	ru de la vallee du roi,	VETHEUIL	PONT N 913	553	2 451		x		x	x		x	x
DRIF	IdF	78	SEINE	frhr230b	G	03128000	seine, la (fleuve)	BONNIERES-SUR-	PONT D 100	544	2 449		x		x	x		x	x
DVO	PIC	02	OISE AMONT	FRHR172	TP	03128500	oise, l' (riviere)	HIRSON	AMONT PLAN D' EAU,AU	727012,4	2553618,69		x		x	x		x	
DVO	PIC	02	OISE AMONT	FRHR174	M	03128745	oise, l' (riviere)	OHIS	PONT D 75	720378,9	2549503,90		x		x	x		x	x
DVO	PIC	08	OISE AMONT	FRHR175-	TP	03128837	aube, l' (riviere)	HANNAPPES	AVAL IMMEDAT PONT D	736327,0	2538141		x		x	x		x	
DVO	PIC	02	OISE AMONT	FRHR176	M	03129180	oise, l' (riviere)	LESQUIELLES-SAINT-	PONT D 694	692126,8	2548596,86		x		x	x		x	
DVO	PIC	02	OISE AMONT	FRHR177B	TP	03129380	morteau, le (ruisseau)	LE-NOUVION-EN-	LIEU DIT LE MOULIN	701749,9	2557980,00		x		x	x		x	
DVO	PIC	02	OISE AMONT	FRHR177B	TP	03129440	morteau, le (ruisseau)	BOUE	PASSERELLE LA PLUS	698336,9	2557754,46		x		x	x		x	x
DVO	PIC	02	OISE AMONT	FRHR177A	TP	03129730	iron, l' (ruisseau)	IRON	AVAL PONT D 78	695086,5	2552013,29		x		x	x		x	x
DVO	PIC	02	OISE AMONT	FRHR177A	TP	03129817	noirrieu, le (riviere)	VADENCOURT	AMONT PONT D 69	689428,7	2548682,82		x		x	x		x	x
DVO	PIC	02	OISE AMONT	FRHR178A	M	03130270	oise, l' (riviere)	RIBEMONT	Amont Lucy, pont de la route	681930	2535520		x		x	x		x	x
DVO	PIC	02	OISE	FRHR178B	TP	03131800	rieu, le (ruisseau)	TERGNIER	PONT D 53,AVAL QUESSY	669575,2	2519406,53		x		x	x		x	x
DVO	PIC	02	OISE	FRHR178B	M	03132000	oise, l' (riviere)	BEAUTOR	PONT CD 553	673218,5	2517365,37		x		x	x		x	x
DVO	PIC	02	OISE	FRHR178B	M	03132260	oise, l' (riviere)	CHAUNY	800 m en aval du pont de la	664173,6	2512464,99		x		x	x		x	
DVO	PIC	60	OISE	FRHR185-	TP	03132555	camelin, de (ru)	BRETIGNY	PONT D 130	656005,5	2506654,11		x		x	x		x	
DVO	PIC	60	OISE	FRHR186-	TP	03132736	verse de beaugies, la	GUISCARD	AVAL GUISCARD,DERNIER	649980,8	2517244,69		x		x	x		x	
DVO	PIC	60	OISE	FRHR186	P	03132827	verse, la (ruisseau)	PONT-L'EVEQUE	AVAL NOYON,LIEU DIT LES	648047,1	2507585,98		x		x	x		x	x
DVO	PIC	60	OISE	FRHR185-	TP	03132909	divette, la (riviere)	LASSIGNY	Aval Lassigny, entre le Pissot	637620	2511000		x		x	x		x	x
DVO	PIC	60	OISE	FRHR185-	TP	03132976	divette, la (riviere)	PASSEL	500M AMONT	646263,0	2506733,49		x		x	x		x	x
DVO	PIC	60	OISE	FRHR185	M	03133474	oise, l' (riviere)	CAMBRONNE-LES-	Pont de Belle-Rive (D66)	641800	2500320		x		x	x		x	x

Annexes de l'arrêté relatif au programme de surveillance de l'état des eaux du bassin Seine et cours d'eau côtiers normands

DVO	PIC	60	OISE	FRHR187	TP	03133690	matz, le (riviere)	THOUROTTE	AMONT	640637,4	2498931,5		x		x	x		x	x
DVO	PIC	60	OISE	FRHR185	M	03133850	oise, l' (riviere)	CLAIROIX	PONT RD 81	638328,6	2493921,82				x	x		x	x
DVO	PIC	02	AUTOMNE	FRHR217A	P	03134560	automne, l' (riviere)	COYOLLES	PONT SUR ROUTE	651562,0	2471217		x		x	x		x	x
DVO	PIC	60	AUTOMNE	FRHR217B	TP	03134708	taillandiers, des (ru)	DUVY	AMONT PONT D 116E	638238,8	2472077,53		x		x	x		x	
DVO	PIC	60	AUTOMNE	FRHR217A	P	03134800	automne, l' (riviere)	SAINTINES	PONT ROUTE DE	631830,9	2478931		x		x	x		x	x
DVO	PIC	60	OISE	FRHR216C	TG	03135000	oise, l' (riviere)	VERBERIE	PONT D 26	628211,0	2479426		x	x	x	x		x	x
DVO	PIC	60	OISE	FRHR216C	TP	03136600	rhony, le (ruisseau)	RIEUX	PONT DANS LE VILLAGE	613158,8	2478038,93		x		x	x		x	
DVO	PIC	60	OISE	FRHR216C	G	03137000	oise, l' (riviere)	CREIL	PONT N 16	610013,8	2473817,15		x		x	x		x	x
DVO	PIC	60	OISE	FRHR216A	G	03137290	oise, l' (riviere)	SAINT-LEU-	PONT RD 44	606310,7	2468420,90		x		x	x		x	
DRIF	PIC	60	CONFLUENC	FRHR227	TP	03137570	theve, la (riviere)	MORTEFONTAINE	AMONT ETANG DE	621403,5	2458304,95		x		x	x		x	
DRIF	ldF	95	CONFLUENC	FRHR227	TP	03137685	theve, la (riviere)	ASNIERES-SUR-OISE	PONT D 909	603	2 461		x		x	x		x	x
DRIF	ldF	95	CONFLUENC	FRHR227-	TP	03137830	ysieux, l' (ruisseau)	ASNIERES-SUR-OISE	AU DROIT DE L'ABBAYE	603	2 460		x		x	x		x	x
DVO	ldF	95	OISE	FRHR216B	TP	03138485	esches, l' (riviere)	PERSAN	AVAL PERSAN,PONT	595	2 460		x		x	x		x	x
DRIF	ldF	95	CONFLUENC	FRHR229	TP	03140325	viosne, la (riviere)	CHARS	PONT DE LA ROUTE	570	2 462		x		x	x		x	
DRIF	ldF	95	CONFLUENC	FRHR229	TP	03140490	viosne, la (riviere)	PONTOISE	PONT COTE	581	2 450		x		x	x		x	
DRIF	ldF	95	CONFLUENC	frhr228a	G	03141000	oise, l' (riviere)	CERGY	PONT CD 203	579	2 448		x		x	x		x	x
DRIF	ldF	78	CONFLUENC	frhr228a	G	03141490	oise, l' (riviere)	CONFLANS-SAINTE-	PONT RD 48	580	2 443		x		x	x		x	x
DVO	PIC	02	AILETTE	FRHR184A	TP	03141665	aillette, l' (riviere)	NEUVILLE-SUR-	PONT SUR ROUTE	698739,1	2496895,77				x	x		x	x
DVO	PIC	02	AILETTE	FRHR184A	TP	03141730	bievre, la (ruisseau)	BIEVRES	PONT D 88 ,A L'AVAL	699919,9	2499784				x	x		x	x
DVO	PIC	02	AILETTE	FRHR184C	P	03141820	aillette, l' (riviere)	COLLIGIES-	PONT SUR ROUTE	693601,3	2496729,03		x		x	x		x	
DVO	PIC	02	AILETTE	FRHR184D	P	03141950	ardon, l' (riviere)	CHIVY-LES-	PONT N 2	690754,9	2503921,41		x		x	x		x	
DVO	PIC	02	AILETTE	FRHR184D	P	03141984	ardon, l' (riviere)	ROYAUCOURT-ET-	PONT SUR ROUTE	687108,3	2501140,44		x		x	x		x	x
DVO	PIC	02	AILETTE	FRHR184E	M	03143000	aillette, l' (riviere)	BICHANCOURT	PONT D 56, LE BAC	663197,5	2508133,14		x		x	x		x	x
DVO	PIC	02	SERRE	FRHR179-	TP	03143810	hurtaut, le (riviere) =	NOIRCOURT	PONT ROUTE DE	726889,3	2520164,31		x		x	x		x	x
DVO	PIC	02	SERRE	FRHR180	M	03144245	chertemps, le	GERCY	AVAL VERVINS, ROUTE DE	709808,9	2536787		x		x	x		x	
DVO	PIC	02	SERRE	FRHR180	M	03144280	vilpion, le (riviere)	LUGNY	AVAL VOHARIE, PONT N 2	706168,4	2532367,2		x		x	x		x	x
DVO	PIC	02	SERRE	FRHR181	P	03144440	brune, la (riviere)	HOURY	PONT D 1490	709250,7	2532649,78				x	x		x	
DVO	PIC	02	SERRE	FRHR182	P	03144595	souche, la (riviere)	CHIVRES-EN-	PONT D 977	708334,4	2515283,26		x		x	x		x	
DVO	PIC	02	SERRE	FRHR182	P	03144675	souche, la (riviere)	FROIDMONT-	PONT N 2	699247,9	2522300,99		x		x	x		x	x
DVO	PIC	02	SERRE	FRHR182-	TP	03144735	barentons, des	BARENTON-CEL	PONT DE LA ROUTE DE	694763,3	2516142,87		x		x	x		x	x
DVO	PIC	02	SERRE	FRHR183	M	03145000	serre, la (riviere)	PONT-A-BUCY	PONT D 26	682907	2522312		x		x	x		x	x
DVO	CA	51	AISNE	FRHR191	P	03145675	ante, l' (riviere)	VILLERS-EN-	AVAL VILLERS ET AVAL	788195,8	2450077,85		x		x	x		x	x
DVO	CA	51	AISNE	FRHR192	P	03145880	aue, l' (riviere)	SAINTE-MENEHOULD	PRES DES CHAMPS	786386,6	2456534,19		x		x	x		x	x
DVO	CA	51	AISNE	FRHR190-	TP	03145931	sougniat, du	CHAUDEFONTAINE	Pont D63	786680	2459960		x		x	x		x	
DVO	CA	51	AISNE	FRHR193	P	03146445	biesme, la (riviere)	SAINT-THOMAS-EN-	PONT D 666 DANS LE	784700,6	2467655,37		x		x	x		x	x
DVO	CA	51	AISNE	FRHR194	M	03146498	aisne, l' (riviere)	SERVON-	PONT RD 66	781958,9	2471198,00		x		x	x		x	x
DVO	CA	51	AISNE	FRHR194-	TP	03146579	tourbe, la (riviere)	VILLE-SUR-TOURBE	AVAL VILLAGE,PONT D 866	780063,9	2468618		x		x	x		x	x
DVO	CA	08	AISNE	FRHR199	G	03146890	aisne, l' (riviere)	MOURON	PONT RD 121	778028,4	2481677,79		x		x	x		x	x
DVO	CA	08	AISNE	FRHR199-	TP	03147888	indre, de l' (ruisseau)	SAVIGNY-SUR-AISNE	PONT CARREFOUR DE LA	772478,0	2488427		x		x	x		x	

Annexes de l'arrêté relatif au programme de surveillance de l'état des eaux du bassin Seine et cours d'eau côtiers normands

DVO	CA	08	AISNE	FRHR199-	TP	03148650	muette, la (riviere)	VOUZIERES	PONT N 383 (D 983) A	771556,4	2493232,2		x		x	x		x	
DVO	CA	08	AISNE	FRHR199-	TP	03149077	saint-lambert, de	CHARBOGNE	PONT RD 14, AVAL ST	764240,5	2502310,50		x		x	x		x	
DVO	CA	08	AISNE	FRHR201	TP	03149158	saules, de	ALLAND'HUI	PONT D 30 AU HAMEAU DE	759348,9	2504700,99		x		x	x		x	
DVO	CA	08	AISNE	FRHR202A	M	03149176	aisne, l' (riviere)	RETHEL	Pont A34	745560	2503430		x		x	x		x	x
DVO	CA	08	AISNE	FRHR204	P	03149420	plumion, le (ruisseau)	NOVION-PORCIEN	A L'AVAL, PONT SNCF AU	750221,0	2511610		x		x	x		x	
DVO	CA	08	AISNE	FRHR204	P	03149440	dyonne, la (riviere)	NOVY-CHEVRIERES	Pont D21	752400	2509380		x		x	x		x	
DVO	CA	08	AISNE	FRHR203	P	03149487	vaux, la (riviere)	ECLY	PONT RD 946	741934,5	2506268,12		x		x	x		x	x
DVO	CA	08	AISNE	FRHR205-	TP	03149906	wassigeau, le	ROIZY	Pont D925	733240	2493450		x		x	x		x	
DVO	PIC	02	AISNE	FRHR202A	M	03150000	aisne, l' (riviere)	GUIGNICOURT	PONT RD 62	717992,5	2494044,46		x		x	x		x	x
DVO	PIC	02	AISNE	FRHR202B	M	03150890	loivre, la (riviere)	BERRY-AU-BAC	AMONT IMMEDIAT	713740,1	2490319,25		x		x	x		x	
DVO	PIC	02	AISNE	FRHR207	P	03151190	miette, la (ruisseau)	LA VILLE-AUX-BOIS-	AMONT PONT N 325	711358,0	2491565,23		x		x	x		x	x
DVO	PIC	02	AISNE AVAL	FRHR211	M	03152440	aisne, l' (riviere)	MISSY-SUR-AISNE	PONT RD 101	680477,1	2487822,61		x		x	x		x	
DVO	PIC	02	AISNE AVAL	FRHR211	M	03153000	aisne, l' (riviere)	VENIZEL	PONT RD 95	677092,3	2486163,09		x		x	x		x	x
DVO	PIC	02	AISNE AVAL	FRHR211	M	03153139	jocienne, la (riviere)	CROUY	Pont de la N2 (à la jonction	674000	2489300		x		x	x		x	
DVO	PIC	02	AISNE AVAL	FRHR212	TP	03153370	crise, la (riviere)	SOISSONS	PONT ROUTE DE	671483,6	2485695,20		x		x	x		x	x
DVO	PIC	02	AISNE AVAL	FRHR211	M	03154000	aisne, l' (riviere)	FONTENOY	PONT RD 17	661368,1	2490168,47		x		x	x		x	x
DVO	PIC	02	AISNE AVAL	FRHR211	M	03154470	aisne, l' (riviere)	VIC-SUR-AISNE	PONT RD 2	656478,3	2489681,55		x		x	x		x	
DVO	PIC	02	AISNE AVAL	FRHR214	TP	03154640	hozien, d' (ru)	VIC-SUR-AISNE	AMONT IMMEDIAT	656207,9	2489735,14		x		x	x		x	x
DVO	PIC	60	AISNE AVAL	FRHR211-	TP	03155040	milleville, de (ru)	ATTICHY	Les Moulins, amont Attichy	651380	2491390		x		x	x		x	
DVO	PIC	60	AISNE AVAL	FRHR215	TP	03155345	vandy, de (ru)	CUISE-LA-MOTTE	AVAL STEP ,BRAS	648366	2490014		x		x	x		x	x
DVO	PIC	60	AISNE AVAL	FRHR211	M	03155470	aisne, l' (riviere)	TROSLY-BREUIL	AMONT ECLUSE HERANT	645305,7	2490301,89		x		x	x		x	x
DVO	LORR	55	AISNE	FRHR195A	P	03156150	aire, l' (riviere)	LONGCHAMPS-SUR-	PONT D 218	817 910	2 438 900		x		x	x		x	x
DVO	LORR	55	AISNE	FRHR195C	P	03156295	ezrule, l' (riviere)	ERIZE-LA-PETITE	PONT DE LA VOIE SACREE	813 438	2 440 084		x		x	x		x	x
DVO	LORR	55	AISNE	FRHR196	P	03156540	cousance, la (riviere)	AUBREVILLE	GUE AVAL VILLAGE,	800 180	2 464 190		x		x	x		x	x
DVO	LORR	55	AISNE	FRHR197	M	03156695	buante, la (riviere)	BAULNY	PONT D 946, BAULNY	795030,3	2476786,99		x		x	x		x	
DVO	CA	08	AISNE	FRHR198	P	03156940	agron, l' (riviere)	CHAMPIGNEULLE	PONT DU CHEMIN ALLANT	788669,7	2486754,03		x		x	x		x	x
DVO	CA	08	AISNE	FRHR206	P	03157880	arne, l' (riviere)	HAUVINE	PASSERELLE DANS LA	749856,9	2479849		x		x	x		x	
DVO	CA	51	AISNE	FRHR206	P	03157950	suippe, la (riviere)	PONTFAVERGER-	PONT DEVIATION ,AMONT	745195,0	2479506,00		x		x	x		x	x
DVO	CA	51	AISNE	FRHR206	P	03158900	suippe, la (riviere)	SAINT-ETIENNE-SUR-	PONT RD 274	728007,9	2488848		x		x	x		x	x
DVO	CA	51	AISNE	FRHR208A	TP	03159490	noblette, la (riviere)	VADENAY	PONT AVAL VILLAGE	750612	2454842,99		x		x	x		x	x
DVO	CA	51	AISNE	FRHR208A	P	03159795	vesle, la (riviere)	BEAUMONT-SUR-	ACCES ANCIEN MOULIN,	735832,0	2465683		x						x
DVO	CA	51	AISNE	FRHR208B	TP	03159915	ru de puisieux	PUISIEULX	70 M EN AMONT DU PONT	730290	2468600		x		x	x		x	x
DVO	CA	51	AISNE	FRHR208B	P	03160900	vesle, la (riviere)	CHALONS-SUR-VESLE	PONT RD 26	715453,9	2476771,13		x		x	x		x	x
DVO	CA	51	MARNE	FRHR210-	TP	03161258	iselles, des (ruisseau)	NANTEUIL-LA-FORET	Pont D386, amont immédiat	714940	2452850		x		x	x		x	
DVO	CA	51	AISNE	FRHR210-	TP	03161335	brandeuille, de la	SARCY	PONT ROUTE D 386	708613,6	2468637,02		x		x	x		x	
DVO	CA	51	AISNE	FRHR210	P	03161747	ardre, l' (riviere)	FISMES	PONT RD 967	697324,9	2479586,33		x		x	x		x	x
DVO	PIC	02	AISNE	FRHR209	M	03161765	vesle, la (riviere)	BAZOCHE-SUR-	AVAL PONT D 83	692980,4	2479109,28		x		x	x		x	
DVO	PIC	02	AISNE	FRHR209-	TP	03161850	muze, la (riviere)	MONT-NOTRE-DAME	AMONT PONT D 83	689395,0	2477393		x		x	x		x	
DVO	PIC	60	BRECHE	FRHR219	P	03162325	arre, l' (riviere)	VALESCOURT	PONT ROUTE RELIANT LA	607500,3	2498492,20		x		x	x		x	

Annexes de l'arrêté relatif au programme de surveillance de l'état des eaux du bassin Seine et cours d'eau côtiers normands

DVO	PIC	60	BRECHE	FRHR219	P	03162365	arre, l' (riviere)	AIRION	PONT DANS LE VILLAGE	605678,6	2491898,52		x		x	x		x	x
DVO	PIC	60	BRECHE	FRHR220	P	03162900	beronnelle, la (riviere)	LIANCOURT	PARC CHAUSSON	608701,2	2481480,92		x		x	x		x	x
DVO	PIC	60	BRECHE	FRHR220	P	03163000	breche, la (riviere)	RANTIGNY	PONT RD 137	608195,5	2480685,95		x		x	x		x	x
DVO	PIC	60	THERAIN	FRHR221	TP	03163300	therain, le (riviere)	HERICOURT-SUR-	Amont du pont et de la	558145,0	2509536,24		x		x	x		x	
DVO	PIC	60	THERAIN	FRHR224	TP	03164285	avelon, l' (riviere)	GOINCOURT	SUD DU VILLAGE, JUSTE	578399,7	2491739,29		x						x
DVO	PIC	60	THERAIN	FRHR223	P	03164330	therain, le (riviere)	BEAUVAIS	AMONT BEAUVAIS, LA MIE	580004,5	2495492,06				x	x		x	
DVO	PIC	60	THERAIN	FRHR225-	TP	03165200	trye, la (ruisseau)	BAILLEUL-SUR-	PONT D 12	593286,4	2485764,27		x		x	x		x	
DVO	PIC	60	THERAIN	FRHR225	M	03165295	therain, le (riviere)	HERMES	AMONT CONFLUENCE EN	593355,5	2484156,24		x		x	x		x	x
DVO	PIC	60	THERAIN	FRHR225-	TP	03165390	sillet, le (ruisseau)	HERMES	AMONT PONT DU CHEMIN	593141,3	2483799,89		x		x	x		x	
DVO	PIC	60	THERAIN	FRHR225	M	03165895	cires, la (riviere)	CIRES-LES-MELLO	AMONT IMMEDIAT	601516,0	2476577		x		x	x		x	
DVO	PIC	60	THERAIN	FRHR225	M	03166490	therain, le (riviere)	MONTATAIRE	AVAL REJET STATION	608361,4	2471792,33		x		x	x		x	x
DRIF	IdF	95	CONFLUENC	FRHR228B	TP	03166945	ru de frouville	FROUVILLE	En amont du pont de la RD	586	2 460		x		x	x		x	
DVO	PIC	60	NONETTE	FRHR226-	TP	03167350	launette, la (riviere)	VER-SUR-LAUNETTE	PONT DANS LE VILLAGE	625694,8	2456139,01		x		x	x		x	x
DVO	PIC	60	NONETTE	FRHR226	P	03167820	nonette, la (riviere)	COURTEUIL	PONT A ST NICOLAS	615830,0	2466872,74		x						x
DVO	PIC	60	NONETTE	FRHR226	P	03168035	nonette, la (riviere)	GOUVIEUX	PONT D 162, AVAL	606830,8	2466415,4		x		x	x		x	
DRIF	IdF	78	MAULDRE	FRHR232A	P	03168230	mauldre, la (ruisseau)	LE-TREMBLAY-SUR-	LIEU DIT LA FERME	566	2 421		x						x
DRIF	IdF	78	MAULDRE	FRHR232A	TP	03168337	ru d'elancourt	JOUARS-	Proximité terrain de football -	567	2 422		x		x	x		x	
DRIF	IdF	78	MAULDRE	FRHR232A	TP	03168435	guyonne, la (riviere)	MAREIL-LE-GUYON	PONT DANS VILLAGE,	564	2 421		x						x
DRIF	IdF	78	MAULDRE	FRHR232B	P	03168995	mauldre, la (ruisseau)	BEYNES	PONT DEVANT CHATEAU,	566	2 428		x		x	x		x	x
DRIF	IdF	78	MAULDRE	FRHR232B	TP	03171085	ru de gally	CRESPIERES	PONT AU NORD EST DE LA	566	2 430		x		x	x		x	x
DRIF	IdF	78	MAULDRE	FRHR233-	TP	03171770	flexanville, le	SEPTEUIL	AMONT	551	2 433		x		x	x		x	
DRIF	IdF	78	MAULDRE	frhr233	P	03172000	vaucouleurs, la	MANTES-LA-JOLIE	PONT CD 65	555	2 442		x		x	x		x	x
DSAV	HN	27	SEINE	FRHR230B	G	03173000	seine, la (fleuve)	COURCELLES	SUR SEINE OU RU DU	528280,5	2465040,82		x		x	x		x	
DSAV	HN	76	EPTE	FRHR234	TP	03174565	epte, l' (riviere)	LE-FOSSE	PONT D 9	544837,0	2512747,22		x		x	x		x	
DSAV	HN	76	EPTE	FRHR234-	TP	03174615	halescourt, d'	HAUSSEZ	PONT D120, AVAL ST	550963,7	2510471,97				x	x		x	
DSAV	HN	76	EPTE	FRHR234-	TP	03174825	rue d'auchy	FERRIERES-EN-BRAY	PONT N 31, DERRIERE LA	556630,2	2498242,81		x		x	x		x	x
DSAV	PIC	60	EPTE	FRHR236	P	03176290	troesne, la (riviere)	TOURLY	PONT D 506 RELIANT	571867,4	2470120,27		x		x	x		x	
DSAV	PIC	60	EPTE	FRHR236	P	03176470	troesne, la (riviere)	TRIE-CHATEAU	Pont D166	562476,7	2476350,28		x		x	x		x	x
DSAV	HN	60	EPTE	FRHR237	P	03176745	epte, l' (riviere)	COURCELLES-LES-	LIEU DIT INVAL ,PONT	556700,5	2474702,51		x		x	x		x	
DSAV	HN	27	EPTE	FRHR238-	TP	03176880	bonde, de la	GAMACHES-EN-VEXIN	PONT DANS LE	548500,9	2476172,00				x	x		x	
DSAV	IdF	95	EPTE	FRHR240	TP	03177760	aubette, l' (riviere)	AMBLEVILLE	PONT D135 direction Saint	553	2 461		x		x	x		x	x
DSAV	HN	76	ANDELLE	FRHR353	TP	03178325	andelle, l' (riviere)	ROUVRAY-CATILLON	A L'AMONT,PONT ROUTE	538911,9	2509786,86		x		x	x		x	
DSAV	HN	76	ANDELLE	FRHR353	TP	03178520	andelle, l' (riviere)	NOLLEVAL	LE BOULAY,AVAL	537517,9	2499401		x		x	x		x	x
DSAV	HN	76	ANDELLE	FRHR353-	TP	03178692	heron, le (riviere)	ELBEUF-SUR-	AVAL PISCICULTURE	531395,3	2496720,19				x	x		x	
DSAV	HN	27	ANDELLE	FRHR241	P	03179000	andelle, l' (riviere)	VASCOEUIL	AVAL CONFLUENCE	530852,0	2494552,17				x	x		x	
DSAV	HN	76	ANDELLE	FRHR241-	TP	03179740	lieure, la (riviere)	MENESQUEVILLE	En contrebas de la D321,	531706	2486174		x		x	x		x	x
DSAV	HN	27	ANDELLE	FRHR241	P	03181000	andelle, l' (riviere)	PITRES	PONT SNCF, AMONT	519530,6	2480422,41				x	x		x	
DSAV	HN	27	ESTUAIRE	FRHR358	P	03182415	oison, l' (riviere)	SAINTE-CYR-LA-	PONT RELIANT ST-CYR A	504341,4	2473859,50		x		x	x		x	
DSAV	HN	76	ESTUAIRE	FRHT01M	TG	03182630	seine, la (fleuve)	ELBEUF	PONT D'ELBEUF	503062,6	2478226,21		x	x	x	x		x	x

Annexes de l'arrêté relatif au programme de surveillance de l'état des eaux du bassin Seine et cours d'eau côtiers normands

DSAV	HN	76	ESTUAIRE	FRHT01M	TG	03183460	seine, la (fleuve)	ROUEN	BUREAU DU PORT-EN	508051,9	2494686,48		x	x	x	x		x	x
DSAV	HN	76	ESTUAIRE	FRHT01M	TG	03183580	seine, la (fleuve)	CANTELEU	BATEAU-FACE BAC	505165,0	2493613,94		x	x	x	x		x	x
DSAV	HN	76	ESTUAIRE	FRHT01M	TG	03183730	seine, la (fleuve)	PETIT-COURONNE	BATEAU-FACE ENTREE	503456,5	2487681,79		x	x	x	x		x	x
DSAV	HN	76	ESTUAIRE	FRHT01M	TG	03183800	seine, la (fleuve)	GRAND-COURONNE	BATEAU-FACE AU	501714,5	2485196,36		x	x	x	x		x	x
DSAV	HN	76	ESTUAIRE	FRHT02M	TG	03184370	seine, la (fleuve)	DUCLAIR	BATEAU-FACE AU	493864,7	2498918,44			x	x	x		x	x
DSAV	HN	76	ESTUAIRE	FRHT02M	TG	03184760	seine, la (fleuve)	HEURTEAUVILLE	BATEAU-FACE AU	489705,0	2495540			x	x	x		x	x
DSAV	HN	76	ESTUAIRE	FRHT02M	TG	03184880	seine, la (fleuve)	LA-MAILLERAYE	BATEAU-FACE A LA CALE	486832,3	2499632,65		x	x	x	x		x	x
DSAV	HN	76	ESTUAIRE	FRHT02M	TG	03185210	seine, la (fleuve)	VATTEVILLE-LA-RUE	BATEAU-FACE AU	478826,8	2498553,35			x	x	x		x	x
DSAV	HN	76	COMMERCE	FRHR265A	P	03185620	theluet, le (ruisseau)	NOTRE-DAME-DE-	LE THELUET,PONT D 81	472071,4	2499488,92		x		x	x		x	x
DSAV	HN	76	COMMERCE	FRHR265B	P	03185950	brouisseresse, la	TANCARVILLE	Aval D982 et D39	464461,9	2500402,7				x	x		x	x
DSAV	CENT	28	EURE	FRHR242	P	03187600	eure, l' (riviere)	VER-LES-CHARTRES	AMONT PONT D 127 A	536308,3	2376712,83		x		x	x		x	
DSAV	CENT	28	EURE	FRHR243	P	03189000	eure, l' (riviere)	JOUY	PONT CD 134	541778,6	2390672,95		x		x	x		x	x
DSAV	CENT	28	VOISE	FRHR244-	TP	03189210	aunay, l' (riviere)	AUNEAU	AVAL AUNEAU, GUE	557123,6	2386496,04		x		x	x		x	x
DSAV	CENT	28	VOISE	FRHR244	P	03189395	voise, la (riviere)	HOUX	Saint Mamert, Pont D328-10,	545811,0	2398487,32				x	x		x	
DSAV	ldF	78	DROUETTE	FRHR247	TP	03189490	drouette, la (riviere)	EMANCE	lieu-dit Chaleine, pont rue	554	2 399		x		x	x		x	x
DSAV	CENT	28	DROUETTE	FRHR247A	TP	03189545	gueville, la (riviere)	EPERNON	DERNIER PONT SUR LA	551880,6	2401341,48		x		x	x		x	
DSAV	ldF	78	DROUETTE	FRHR248	TP	03189642	guesle, la (riviere)	RAIZEUX	Aval pont de la D107, terrain	551	2 402		x		x	x		x	
DSAV	CENT	28	DROUETTE	frhr249	P	03189675	drouette, la (riviere)	SAINT-MARTIN-DE-	PONCEAUX, AMONT PONT	547556,4	2401855,95		x		x	x		x	x
DSAV	CENT	28	EURE	FRHR250	TP	03189900	malterne, la (riviere)	COULOMBS	PONT D 983	542590,1	2407417,15		x		x	x		x	x
DSAV	CENT	28	EURE	FRHR246A	M	03189975	eure, l' (riviere)	VILLEMEUX-SUR-	A L'AVAL,PONT D 136,LE	534630,6	2409979,62		x		x	x		x	
DSAV	CENT	28	EURE	FRHR246A	M	03190080	eure, l' (riviere)	MONTREUIL	PONT D116, AVAL DREUX	529659,1	2420240,35		x		x	x		x	x
DSAV	ldF	78	VESGRE	FRHR355	TP	03190489	vesgre, la (riviere)	BOURDONNE	Pont de la D61 à Bourdonné	550	2 418				x	x		x	x
DSAV	ldF	78	VESGRE	FRHR355-	TP	03190636	sausseron, le	MAULETTE	Pont de la N12 à Maulette	547	2 421		x		x	x		x	
DSAV	ldF	78	VESGRE	FRHR355-	TP	03190719	opton, l' (ruisseau)	HOUDAN	Amont pont D912, 100 m	545	2 422		x		x	x		x	
DSAV	ldF	78	VESGRE	FRHR257	P	03190725	vesgre, la (riviere)	HOUDAN	Rte entre D933 et D2	545	2 422		x		x	x		x	x
DSAV	CENT	28	VESGRE	frhr257	P	03190735	vesgre, la (riviere)	SAINT-LUBIN-DE-LA-	RICHEVILLE, PONT D 147	543158,0	2424516		x		x	x		x	x
DSAV	CENT	28	VESGRE	FRHR257	P	03190790	vesgre, la (riviere)	OULINS	PONT D 928,AMONT	536120,7	2430204,74		x		x	x		x	
DSAV	HN	27	EURE AVAL	FRHR246B	TP	03191001	gironde, la (riviere)	AUTHEUIL-	En contrebas de la D316 à	523420	2456050		x		x	x		x	
DSAV	HN	27	EURE AVAL	FRHR261	M	03193000	eure, l' (riviere)	LERY	PONT D 110	517948,4	2477220,67		x		x	x		x	x
DSAV	CENT	28	BLAISE	FRHR251	TP	03193510	blaise, la (riviere)	MAILLEBOIS	Pont de la ferme des Moulins	511227,1	2404109,50		x		x	x		x	x
DSAV	CENT	28	BLAISE	FRHR251A	TP	03194080	ecluse, de l' (bras)	MONTREUIL	PONT RUE DU MOULIN DE	531242,5	2418802,11		x		x	x		x	x
DSAV	CENT	28	BLAISE	FRHR251A	TP	03194180	blaise, la (riviere)	CHERISY	PONT D 21 LES OSMEAUX-	531862,2	2418321,51		x		x	x		x	x
DSAV	HN	27	AVRE	FRHR252	P	03194350	avre, l' (riviere)	SAINTE-	AMONT VERNEUIL,PONT N	489014,0	2412186		x		x	x		x	x
DSAV	CENT	28	AVRE	FRHR255	P	03194880	meuvette, la (riviere)	DAMPIERRE-SUR-	PONT D313 A ILOU	511479,9	2418622,56				x	x		x	x
DSAV	HN	27	AVRE	FRHR256	M	03196000	avre, l' (riviere)	SAINT-GEORGES-	PONT RD 143	528470,1	2420979,76		x		x	x		x	x
DSAV	HN	27	AVRE	FRHR256-	TP	03196080	coudanne, la	SAINT-GEORGES-	AMONT CONFL.AVRE RD	528484,5	2421037,60				x	x		x	
DSAV	HN	27	ITON	FRHR258	P	03198000	iton, l' (riviere)	CONDE-SUR-ITON	PONT RD 23, AU LIEU DIT	500634,7	2427858,90		x		x	x		x	
DSAV	HN	27	ITON	FRHR259	P	03200070	iton, l' (riviere)	ACQUIGNY	PONT D 154,LES	515376,7	2462591,72		x		x	x		x	x
DSAV	HN	76	CAILLY ET	FRHR262	P	03200400	robec, le (riviere)	ROUEN	INTERSECTION RUES DES	511300,6	2494488,79		x						x



Annexes de l'arrêté relatif au programme de surveillance de l'état des eaux du bassin Seine et cours d'eau côtiers normands

DSAV	HN	76	CAILLY ET	FRHR262	P	03201000	aubette, l' (riviere)	SAINT-LEGER-DU-	PONT RN 42	514107,9	2493461				x	x		x	
DSAV	HN	76	CAILLY ET	FRHR263	P	03201250	cailly, le (riviere)	SAINT-GERMAIN-	AVAL CAILLY,PONT LE	518475,1	2509511,29		x		x	x		x	
DSAV	HN	76	CAILLY ET	FRHR263	P	03201260	cailly, le (riviere)	FONTAINE-LE-BOURG	PONT A GRAND TENDOS	512340,2	2507736,36		x		x	x		x	x
DSAV	HN	76	CAILLY ET	FRHR263-	TP	03201650	clérette, la (riviere)	MONTVILLE	PONT AU LIEU DIT LE	509284,5	2508467,5		x		x	x		x	x
DSAV	HN	76	CAILLY ET	FRHR263	P	03203050	cailly, le (riviere)	CANTELEU	BAPEAUME, AVAL	506703,8	2495884,11		x		x	x		x	x
DSAV	HN	76	AUSTREBER	FRHR264	P	03203660	austreberthe, l'	VILLERS-ECALLES	PONT CD 67,AVAL BADIN	498717,2	2504797,42		x		x	x		x	
DSAV	HN	76	AUSTREBER	FRHR264	P	03203750	austreberthe, l'	SAINT-PIERRE-DE-	LIEU DIT LE PAULU,PONT	497128,2	2502880,1		x		x	x		x	
DSAV	HN	76	COMMERCE	FRHR265	P	03206150	commerce, du	BOLBEC	AVAL ETABLISSEMENTS	466677,0	2510419,94		x		x	x		x	x
DSAV	HN	76	COMMERCE	FRHR265	P	03206250	commerce, du	GRUCHET-LE-	AMONT STATION	466003,5	2507774,89		x		x	x		x	x
DSAV	HN	60	BRESLE	FRHR159	P	03207220	bresle, la (fleuve)	LANNOY-CUILLERE	LIEU DIT ROTHOIS, PONT	557878,7	2525068,66				x	x		x	
DSAV	HN	76	BRESLE	FRHR159	P	03207610	bresle, la (fleuve)	VIEUX-ROUEN-SUR-	PONT D 96	556006,5	2537630,77				x	x		x	
DSAV	PIC	80	BRESLE	FRHR159-	TP	03207750	liger, le (ruisseau)	SENARPONT	PONT D1015, à l'entrée de	555504	2543955		x		x	x		x	x
DSAV	PIC	80	BRESLE	FRHR159-	TP	03208483	vimeuse, la	GAMACHES	Lieu-dit le Four à Chaux à	544441	2555107		x		x	x		x	x
DSAV	HN	76	BRESLE	FRHR160	P	03208520	bresle, la (fleuve)	LONGROY	AVAL GAMACHES,PONT	542714,1	2555222,57		x		x	x		x	x
DSAV	HN	76	BRESLE	FRHR160	P	03209000	bresle, la (fleuve)	PONTS-ET-MARAIS	PONT SUR ROUTE DE	536217,9	2561527,67		x		x	x		x	x
DSAV	HN	76	BRESLE	FRHR160	M	03209160	bresle, la (fleuve)	LE-TREPORT	DERRIERE LE STADE	532897,7	2562849,83								
DSAV	HN	76	YERES	FRHR161-	TP	03209485	douet, le (riviere)	GRANDCOURT	300 m en amont de la	539121	2546730		x		x	x		x	x
DSAV	HN	76	YERES	FRHR161	P	03210050	yeres, l' (fleuve)	CRIEL-SUR-MER	AVAL	527063,2	2557276,17		x		x	x		x	x
DSAV	HN	76	YERES	FRHR161	P	03210090	yeres, l' (fleuve)	CRIEL-SUR-MER	AVAL STATION	526569,2	2559367,19								
DSAV	HN	76	ARQUES	FRHR162	TP	03210300	arques, l' (fleuve)	BEAUSSAULT	AMONT IMMEDIAT	543581,6	2520154,04				x	x		x	x
DSAV	HN	76	ARQUES	FRHR163	P	03211000	arques, l' (fleuve)	MESNIERES-EN-BRAY	PONT D 97	530911,3	2529682,78		x		x	x		x	x
DSAV	HN	76	ARQUES	FRHR163	P	03211950	arques, l' (fleuve)	DAMPIERRE-SAINT-	PONT D 114	518175,6	2540710,38		x		x	x		x	x
DSAV	HN	76	ARQUES	FRHR164	P	03212150	varenne, la (riviere)	SAINT-MARTIN-	PONT D 38, LIEU DIT LA	524640,0	2517706,00				x	x		x	
DSAV	HN	76	ARQUES	FRHR164	P	03213000	varenne, la (riviere)	MARTIGNY	AMONT MARTIGNY,LE	515686,2	2540417,90				x	x		x	
DSAV	HN	76	ARQUES	FRHR165	P	03213480	eaulne, l' (riviere)	ENVERMEU	LIEU DIT AUBERVILLE	523801,3	2543889,8				x	x		x	
DSAV	HN	76	ARQUES	FRHR166	P	03214000	arques, l' (fleuve)	DIEPPE	SAINT PIERRE PONT VL A	510728,0	2547223		x		x	x		x	x
DSAV	HN	76	COTIERS	FRHR167	P	03215000	scie, la (fleuve)	HAUTOT-SUR-MER	A APPEVILLE ,PONT RN 25	507690,0	2545907,58		x		x	x		x	x
DSAV	HN	76	COTIERS	FRHR168-	TP	03215193	traversin, le (riviere)	BELLEVILLE-EN-CAUX	50 m en amont de la	500978	2523884		x		x	x		x	
DSAV	HN	76	COTIERS	FRHR169	P	03216160	dun, le (fleuve)	BOURG-DUN	PONT D 925	495569,3	2541890,68		x		x	x		x	x
DSAV	HN	76	COTIERS	FRHR169	P	03216190	dun, le (fleuve)	BOURG-DUN	PONT D 75	494936,9	2545022,05								
DSAV	HN	76	COTIERS	FRHR169A	TP	03216250	veules la, (fleuve)	VEULES-LES-ROSES	AMONT IMMEDIAT	489267,4	2543161,28		x		x	x		x	x
DSAV	HN	76	COTIERS	FRHR170	P	03216310	durdent, la (fleuve)	HERICOURT-EN-CAUX	AMONT PISCICULTURE A	481514,2	2523720,59				x	x		x	
DSAV	HN	76	COTIERS	FRHR170	P	03217080	durdent, la (fleuve)	VEULETTE-SUR-MER	PRAIRIES SOUS PALUEL	475812,3	2540264,14								
DSAV	HN	76	COTIERS	FRHR171	P	03218150	valmont, de (riviere)	FECAMP	AMONT	459047,8	2531078,38		x		x	x		x	x
DSAV	HN	76	LEZARDE ET	FRHR274	P	03219000	lezarde, la (riviere)	HARFLEUR	PONT CD 32A	444531,0	2504735,45		x		x	x		x	x
DSAV	HN	76	LEZARDE ET	FRHR274-	TP	03219015	ruisseau des rouelles	LE HAVRE	PONT A HARFLEUR,D 31a	443737,1	2504889,47		x		x	x		x	
DSAV	HN	76	LEZARDE ET	FRHR274-	TP	03219030	saint-laurent, de	HARFLEUR	PONT D 32a	444834,8	2504137,4		x		x	x		x	
DSAV	BN	61	RISLE	FRHR266	M	03219550	risle, la (riviere)	SAINT-SULPICE-SUR-	AVAL L'AIGLE	475823,9	2420895,06		x		x	x		x	x
DSAV	HN	27	RISLE	FRHR269	P	03221625	croix blanche, de la	LIVET-SUR-AUTHOU	PONT VERS	479482,2	2471312,6				x	x		x	x

Annexes de l'arrêté relatif au programme de surveillance de l'état des eaux du bassin Seine et cours d'eau côtiers normands

DSAV	HN	27	RISLE	FRHR268-	TP	03221795	doux clereau, du (ru)	APPEVILLE-	Pont D130	477538	2479802,7		x		x	x		x	
DSAV	HN	27	RISLE	FRHR268	M	03222000	risle, la (riviere)	MANNEVILLE-SUR-	LES BAQUETS	471225,5	2484744,34				x	x		x	x
DSAV	HN	27	RISLE	FRHT07M	TG	03222275	risle, la (riviere)	PONT-AUDEMER	CHATEAU DE LA VICOMTE	466105,6	2486820,05		x	x	x	x		x	x
DSAV	BN	61	RISLE	FRHR267	M	03222480	charentonne, la	BOCQUENCE	A LA STATION	462699,9	2427387,29		x		x	x		x	x
DSAV	HN	27	RISLE	FRHR267	M	03223500	charentonne, la	MENNEVAL	AVAL BERNAY,EN	475739,3	2456640,34		x		x	x		x	x
DSAV	BN	27	ESTUAIRE	FRHR272	P	03224955	morelle, la (riviere)	BEUZEVILLE	En contrebas de la D104,	452493	2486522		x		x	x		x	
DSAV	BN	14	ESTUAIRE	FRHR272	P	03224990	morelle, la (riviere)	ABLON	Pont de la route reliant la	452453	2489004				x	x		x	x
DSAV	HN	27	ESTUAIRE	FRHR271	P	03225015	vilaine, la (riviere)	FATOUVILLE-	Pont de la D312	454999	2493747		x		x	x		x	x
DSAV	BN	14	ESTUAIRE	FRHR272	P	03225030	orange, l' (riviere)	GONNEVILLE-SUR-	PONT CD 144 A MOULIN	449036,6	2488171,21		x		x	x		x	
DBN	BN	61	TOUQUES	FRHR275	P	03225460	touques, la (fleuve)	SAINT-EVROULT-DE-	PONT SUR CD RELIANT	449275,9	2425624,00		x		x	x		x	x
DBN	BN	14	TOUQUES	FRHR275	P	03226000	touques, la (fleuve)	LES-MOUTIERS-	PONT CD 110	448187,4	2443910,67				x	x		x	
DBN	BN	14	TOUQUES	FRHR276-	TP	03226488	ruisseau de la	SAINT-MARTIN-DE-	Amont immédiat du pont de	455500	2451400		x		x	x		x	
DBN	BN	14	TOUQUES	FRHR276	M	03226720	orbiquet, l' (riviere)	BEUVILLERS	LE BLAVET	448095,9	2460984,75		x		x	x		x	x
DBN	BN	14	TOUQUES	FRHR277	M	03227010	touques, la (fleuve)	OUILLY-LE-VICOMTE	PONT CD 159	444985,9	2466568		x		x	x		x	x
DBN	BN	14	TOUQUES	FRHR279	P	03227770	calonne, la (riviere)	BONNEVILLE-LA-	AVAL PONT ROUTE DE LA	452414	2478002				x	x		x	
DBN	BN	14	TOUQUES	FRHR277	M	03228000	touques, la (fleuve)	SAINT-MARTIN-AUX-	PONT D 58 A	440722,6	2480609,76				x	x		x	x
DBN	BN	61	DIVES	FRHR281	P	03228360	dives, la (fleuve)	OMMEEL	A AVENELLE,PONT D 13	438833,7	2425239,05		x						x
DBN	BN	14	DIVES	FRHR281-	TP	03228965	ante, l' (riviere)	MORTEAUX-	PONT DU VILLAGE DE	422593,9	2438499		x		x	x		x	x
DBN	BN	14	DIVES	FRHR282	P	03229000	dives, la (fleuve)	VICQUES	PONT DANS LE VILLAGE	422979,7	2441755,03		x		x	x		x	
DBN	BN	14	DIVES	FRHR283	P	03229700	oudon, l' (riviere)	OUVILLE-LA-BIEN-	PONT CD 16	427918,9	2452325		x						x
DBN	BN	14	DIVES	FRHR282	P	03230000	dives, la (fleuve)	BIEVILLE-	PONT RN 13	425021,0	2460743		x		x	x		x	x
DBN	BN	14	DIVES	FRHR286	P	03230760	laizon, le (riviere)	CROISSANVILLE	PONT RN 13	422024,8	2460816,64		x		x	x		x	
DBN	BN	14	DIVES	FRHR291	P	03231260	divette, la (riviere)	VARAVILLE	Pont de la D27	418520	2475830				x	x		x	x
DBN	BN	61	ORNE	FRHR292	P	03233700	orne, l' (fleuve)	BELFONDS	PONT N 158	437559,6	2405275,50		x		x	x		x	
DBN	BN	61	ORNE	FRHR293	TP	03233740	sennevière, la	MORTREE	PONT D 206,LA PLANCHE	435292,8	2407288,95				x	x		x	x
DBN	BN	61	ORNE	FRHR294	TP	03233795	thouanne, la (rivière)	MORTREE	CHATEAU D'O,PONT D 26	434230,2	2408076,30				x	x		x	x
DBN	BN	61	ORNE	FRHR292	P	03233896	orne, l' (fleuve)	JUVIGNY-SUR-ORNE	AMONT JUVIGNY,LE PORT	431014,8	2416018,50		x		x	x		x	x
DBN	BN	61	ORNE	FRHR295A	M	03234275	orne, l' (fleuve)	GOULET	AMONT DU PONT SNCF,	420621,0	2416332,91		x		x	x		x	x
DBN	BN	61	ORNE	FRHR296	P	03234380	cance, la (riviere)	LOUCE	PONT D 924	420139,7	2415530,68		x		x	x		x	
DBN	BN	61	ORNE	FRHR298	P	03234620	maire, la (rivière)	SEVRAI	PONT DU POIRIER A LA	416032,3	2416385,61				x	x		x	x
DBN	BN	61	ORNE	FRHR299A	M	03235250	orne, l' (fleuve)	LA-FORET-AUVRAY	PONT D 21	403621,0	2428153,12		x		x	x		x	
DBN	BN	14	ORNE	FRHR300	P	03235690	baize, la (riviere)	LES-ISLES-BARDEL	PONT D 245	403792,9	2430703,00		x		x	x		x	
DBN	BN	14	ORNE	FRHR306-	TP	03236730	vingt becs, le	CURCY-SUR-ORNE	La Cour, au bout du chemin	388970,3	2447170,26		x		x	x		x	
DBN	BN	14	ORNE AVAL	FRHR307	G	03237800	orne, l' (fleuve)	LOUVIGNY	PONT SNCF	401541,7	2465021,55		x		x	x		x	x
DBN	BN	61	ORNE	FRHR297-	TP	03239520	ranette, la (riviere)	VIEUX-PONT	PONT D 48,LES HAYES	415683,8	2408490,4		x		x	x		x	
DBN	BN	61	ORNE	FRHR297	M	03240000	udon, l' (riviere)	ECOUCHE	PONT CD 924,AMONT	418507,2	2415563,05		x		x	x		x	x
DBN	BN	61	ORNE	FRHR301	P	03241000	rouvre, la (riviere)	BREEL	PONT D 224	399022,8	2427051,83		x		x	x		x	x
DBN	BN	61	ORNE	FRHR302	P	03241330	noireau, le (riviere)	CALIGNY	PONT D 300	384119,4	2427724,04		x		x	x		x	
DBN	BN	61	ORNE	FRHR304	M	03241920	noireau, le (riviere)	SAINT-PIERRE-DU-	AU DROIT DE LA D	389822,9	2431817		x		x	x		x	

Annexes de l'arrêté relatif au programme de surveillance de l'état des eaux du bassin Seine et cours d'eau côtiers normands

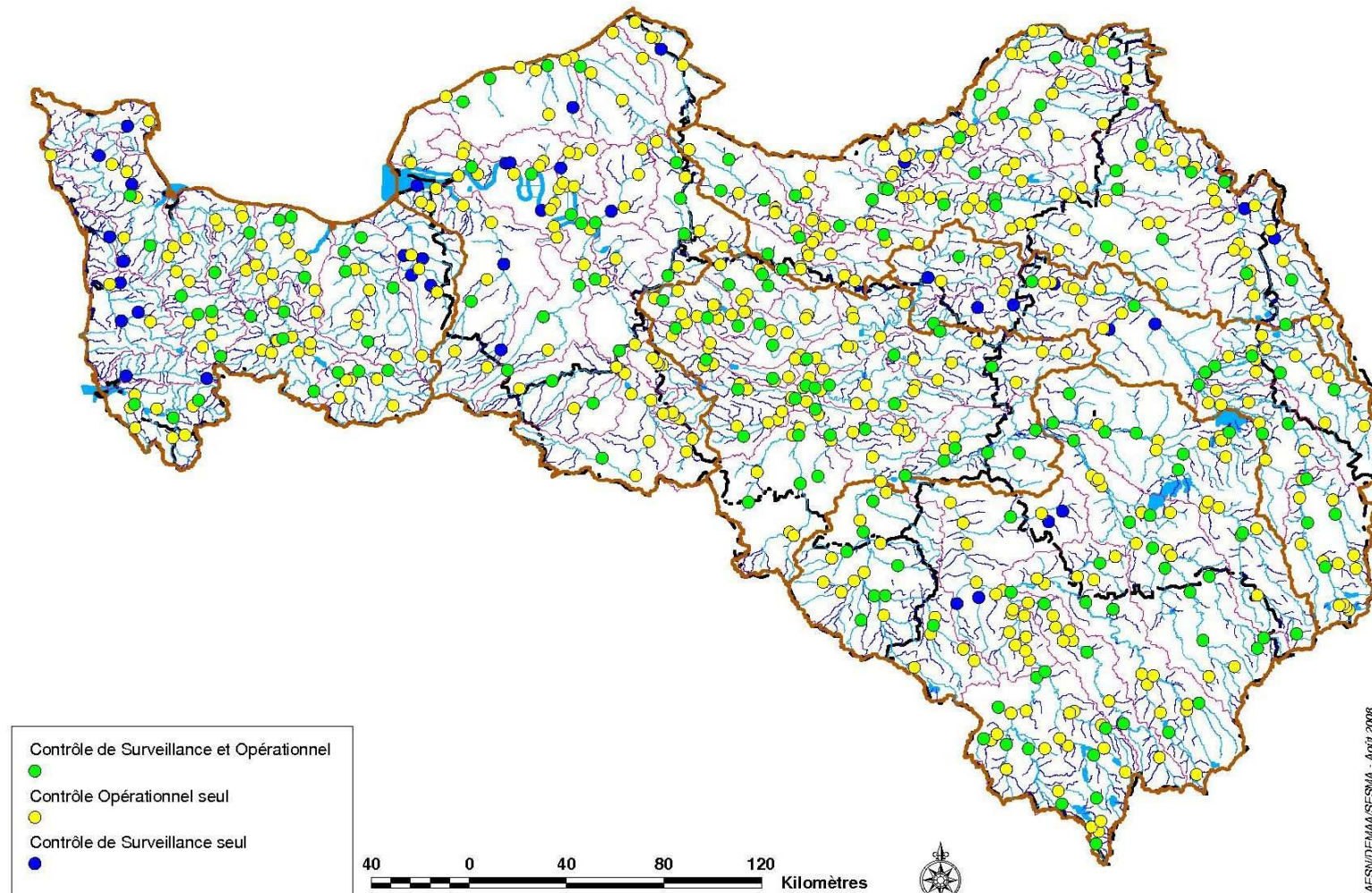
DBN	BN	61	ORNE	FRHR304	M	03242000	noireau, le (riviere)	CAHAN	PONT CD 911	396360,8	2433282,68		x		x	x		x	
DBN	BN	61	ORNE	FRHR305	P	03242800	vere, la (riviere)	MONTILLY-SUR-	LE VIEL HETRE	388012,3	2426707,68		x		x	x		x	
DBN	BN	14	ORNE	FRHR305	P	03243000	vere, la (riviere)	SAINT-DENIS-DE-	PONT DE PONT	390431,1	2431668,73		x		x	x		x	x
DBN	BN	14	ORNE AVAL	FRHR309	P	03243350	odon, l' (riviere)	EPINAY-SUR-ODON	PONT CD 71	384237,8	2456780,57		x		x	x		x	
DBN	BN	14	ORNE AVAL	FRHR309-	TP	03243540	ajon, l' (riviere)	TOURNAY-SUR-ODON	PONT ENTRE LE PONT	388440,7	2458904,69		x		x	x		x	
DBN	BN	14	ORNE AVAL	FRHR309	P	03244000	odon, l' (riviere)	BRETTEVILLE-SUR-	PONT DE LA D 8	399783,7	2466421,15		x		x	x		x	x
DBN	BN	14	ORNE AVAL	FRHR308	P	03244460	laize, la (riviere)	FONTAINE-LE-PIN	PONT D 6 A LA CAVEE	406383,7	2443402,39		x		x	x		x	
DBN	BN	14	ORNE AVAL	FRHR308	P	03244725	laize, la (riviere)	GOUVIX	L'ABATTOIR,A PARTIR DE	405679,5	2452198,68		x		x	x		x	
DBN	BN	14	ORNE AVAL	FRHR310	P	03245597	seulles, la (fleuve)	ANCTOVILLE	PONT CD 67	377627,6	2460442,02		x		x	x		x	
DBN	BN	14	ORNE AVAL	FRHR310	P	03245665	seulles, la (fleuve)	ANCTOVILLE	LA VALLEE, PONT D 173ab	381776,8	2462580,70		x		x	x		x	x
DBN	BN	14	ORNE AVAL	FRHR311	P	03245840	seulles, la (fleuve)	BUCEELS	PONT ROCH,SUR CD 178	383675,1	2470736,75		x		x	x		x	
DBN	BN	14	ORNE AVAL	FRHR312	TP	03246220	mue, la (riviere)	ROTS	LE HAMEL,PONT DU VO	394772,5	2471791,5		x		x	x		x	
DBN	BN	14	ORNE AVAL	FRHR312-	TP	03246245	chironne, la (riviere)	SECQUEVILLE-EN-	LE BRAY, PONT CD 126	393680,9	2473489		x		x	x		x	
DBN	BN	14	AURE	FRHR320	TP	03247140	aure, l' (riviere)	MAISONS	PONT FATU,PONT D	375529,5	2484799,29		x		x	x		x	x
DBN	BN	14	AURE	FRHR321	TP	03247275	drome, la (riviere)	SULLY	PONT PRES DE LA MAIRIE	376150,9	2482219,00		x		x	x		x	
DBN	BN	14	AURE	FRHR322-	TP	03247440	siette, la (riviere)	SAON	LES BIDOTS	366510,9	2478359		x		x	x		x	
DBN	BN	14	AURE	FRHR322	TP	03247475	tortonne, la (riviere)	RUBERCY	PONT CD 208	365207,0	2481109,00		x		x	x		x	x
DBN	BN	14	VIRE	FRHR313-	TP	03249300	dathee, la (riviere)	SAINT-GERMAIN-DE-	AVAL BARRAGE Pt D 218 ,	359894,9	2429115,85		x		x	x		x	
DBN	BN	14	VIRE	FRHR313-	TP	03249595	allière, l' (riviere)	VIRE	PONT D 109	363489,4	2434144,61		x		x	x		x	x
DBN	BN	14	VIRE	FRHR314	M	03250110	vire, la (fleuve)	CARVILLE	PONT D 81 (POINT 1	363811,8	2440977,53		x		x	x		x	x
DBN	BN	14	VIRE	FRHR316-	TP	03250575	cunes, la (riviere)	LANDELLES-ET-	LE MOULIN DE CUNES	354519,9	2439142		x		x	x		x	
DBN	BN	50	VIRE	FRHR317-	TP	03250975	precorbin, de	CONDE-SUR-VIRE	LE FOCQ	354543,3	2455889,43		x		x	x		x	x
DBN	BN	50	VIRE	FRHR317	M	03251190	vire, la (fleuve)	BAUDRE	PONT D 28 DE	349243,1	2459834,82		x		x	x		x	x
DBN	BN	50	VIRE	FRHR317	M	03251860	vire, la (fleuve)	PONT-HEBERT	AU DROIT DE LA	345803,9	2466104,43		x					x	
DBN	BN	50	VIRE	FRHR317	M	03252500	vire, la (fleuve)	PONT-HEBERT	AVAL BARRAGE, LES	348192,4	2469882,42		x		x	x		x	x
DBN	BN	50	VIRE	FRHR319	P	03252755	elle, l' (riviere)	MOON-SUR-ELLE	PONT D 6, LA CROIX DE	353376,1	2473167,96		x		x	x		x	
DBN	BN	50	DOUVE ET	FRHR326	M	03254035	douve, la (riviere)	NEHOU	PONT D 42, La Laiterie	319450,2	2498281,77				x	x		x	
DBN	BN	77	DOUVE ET	FRHR327	TP	03254510	merderet, le (riviere)	LIEUSAIN	PONT D 2	323046,9	2503540,00		x		x	x		x	x
DBN	BN	50	DOUVE ET	FRHR327-	TP	03254685	durance, la (riviere)	ECAUSSEVILLE	PONT D 289	329152,0	2500502,05		x		x	x		x	
DBN	BN	50	DOUVE ET	FRHR326	M	03254870	douve, la (riviere)	LIESVILLE-SUR-	A L'ANGLE FORME PAR LA	332930,5	2490120,94		x		x	x		x	
DBN	BN	50	DOUVE ET	FRHR328-	TP	03254920	holerotte, l' (riviere)	PERIERS	PONT D 140	327958,9	2473676,77		x		x	x		x	
DBN	BN	50	DOUVE ET	FRHR329	P	03255580	taute, la (riviere)	SAINT-ANDRE-DE-	LA BRECHELLERIE, PONT	336992,0	2475266				x	x		x	
DBN	BN	50	DOUVE ET	FRHR329A	P	03255785	terrette, la (riviere)	LA-CHAPELLE-EN-	PONT D 900	343028,2	2466091,98				x	x		x	
DBN	BN	50	DOUVE ET	FRHR325	P	03257130	scye, la (riviere)	LE-VALDECIE	PONT D 50=D 422	310220,8	2500715,57				x	x		x	
DBN	BN	50	NORD	FRHR333	TP	03258000	saire, la (riviere)	ANNEVILLE-EN-SAIRE	PONT CD 902 DANS LE	338098,7	2521172,60		x		x	x		x	x
DBN	BN	50	NORD	FRHR332	TP	03258300	sinope, la (riviere)	QUINEVILLE	LIEU DIT LE PLAT	334746,1	2508323,28				x	x		x	
DBN	BN	50	NORD	FRHR334	P	03260000	divette, la (riviere)	OCTEVILLE	PONT PROPRIETE	313545,9	2521030,26				x	x		x	
DBN	BN	50	NORD	FRHR359	TP	03262000	dielette, la (ruisseau)	TREAUVILLE	PONT CD 204 DANS LE	299631,0	2511770,55				x	x		x	
DBN	BN	50	OUEST	FRHR000-	TP	03262430	but, le (riviere)	LE ROZEL	PONT D 517, HAMEAU	298050,8	2507324,06		x		x	x		x	

Annexes de l'arrêté relatif au programme de surveillance de l'état des eaux du bassin Seine et cours d'eau côtiers normands

DBN	BN	50	SIENNE ET	FRHR341	P	03265000	soulles, la (riviere)	SAINT-PIERRE-DE-	MOULIN DE GRUEL, AVAL	322112,9	2454606,33		x		x	x		x	x
DBN	BN	50	SIENNE ET	FRHR336B	TP	03265385	gièze, la (riviere)	PERCY	PONT DE LA ROCTINIÈRE	338702,9	2439395,51		x		x	x		x	
DBN	BN	50	SIENNE ET	FRHR338	M	03266975	sienne, la (fleuve)	QUETTREVILLE-SUR-	AMONT PRISE D'EAU, LES	321727,9	2449419				x	x		x	
DBN	BN	50	SIENNE ET	FRHR000-	TP	03267530	vanlee, la (riviere)	HUDEMESNIL	LA HAMELINIÈRE, EN	318916,0	2437982,53				x	x		x	
DBN	BN	50	SIENNE ET	FRHR342	TP	03267850	boscq, du (ruisseau)	COUDEVILLE-SUR-	MOULIN DU BOSCOQ, PONT	316944,9	2434954,99				x	x		x	x
DBN	BN	50	SIENNE ET	FRHR343	P	03269000	thar, le (riviere)	SAINT-PAIR-SUR-MER	PONT D 21	315579,3	2427573,73				x	x		x	
DBN	BN	50	SEE	FRHR344	P	03270000	see, la (fleuve)	CHERENCE-LE-	PONT D 33	352942,5	2417570,3				x	x		x	
DBN	BN	50	SEE	FRHR344	P	03270390	glanon, le (riviere)	CUVES	La Louère, amont du chemin	346917,6	2420267,10				x	x		x	
DBN	BN	50	SELUNE	FRHR346	P	03271437	selune, la (fleuve)	NOTRE-DAME-DU-	PONT CD 46	356062,0	2405087		x		x	x		x	
DBN	BRET	53	SELUNE	FRHR347	P	03271820	airon, l' (riviere)	LOUVIGNE-DU-	PONT D'AIRO, PONT CD	347761,4	2392201,04		x		x	x		x	x
DBN	PAYS	50	SELUNE	FRHR347-	TP	03271840	ruisseau du moulin	BUAIS	LA POTINAIE, PONT CD 58	352812,9	2393248,00		x		x	x		x	
DBN	BN	50	SELUNE	FRHR348A	TP	03272235	yvrande, l' (riviere)	ISIGNY-LE-BUAT	La Michelotière	341225,3	2403965,92		x		x	x		x	x
DBN	BN	50	SELUNE	FRHR352	P	03273345	oir, l' (ruisseau)	DUCEY	PONT CD 78, AMONT	332406,3	2409661,30		x		x	x		x	
DBN	BRET	50	SELUNE	FRHR350	P	03274000	beuvron, le (riviere)	MONTJOIE-SAINT-	LA BUTTE, PONT CD 570	332540,4	2396132,27		x		x	x		x	
DBN	BN	50	SELUNE	FRHR350	P	03274420	beuvron, le (riviere)	SAINT-AUBIN-	LA CHARDAIS, PONT CD	330598,9	2404454		x		x	x		x	
DVM	CA	52	MARNE	frhr104G	P	CONDVM0	liez, la (riviere)	LECEY		831290	2322340				x	x		x	x
DVM	CA	52	MARNE	frhr105a	TP	CONDVM0	ru du val de gris, le	NEUILLY-L'EVEQUE		830730	2328250				x	x		x	x
DSAV	CENT	28	AVRE	FRHR253	P	RCOSAV0	buternay, du	RUEIL-LA-GADELIERE	Station de pompage	499691	2414088				x	x		x	x
DSAV	IdF	28	VOISE	FRHR245	TP	RCOSAV1	remarde, la (riviere)	PRUNAY-EN-	Moulin Andret	559	2 391		x		x	x		x	x
DSAV	BN	76	ESTUAIRE	FRHR273	P	RCOSAV2	ruisseau de	BARNEVILLE-LA-		442837	2492018				x	x		x	x

Carte 2 : Localisation des points du RCS et du RCO (hors suivi des pressions à l'origine d'altérations hydromorphologiques) pour le suivi de la qualité des cours d'eau

### Programme de surveillance du bassin Seine-Normandie - Cours d'eau



Annexes de l'arrêté relatif au programme de surveillance de l'état des eaux du bassin Seine et cours  
d'eau côtiers normands

**Tableau 2bis : Masses d'eaux sélectionnées pour le contrôle opérationnel des pressions à l'origine  
d'altérations hydromorphologiques**

CGEO	UHC	CDME	RIVIERE	Diatomées et macrophytes	Invertébrés	Poissons
BN	BAIE DU MONT	FRHR_C02-I7605000	ruisseau de l'oiseliere (la saigne)	x	x	x
BN	BAIE DU MONT	FRHR343-I7719000	ruisseau l'Allemagne	x	x	x
BN	BAIE DU MONT	FRHR344-I8009000	ruisseau le yeurseul	x	x	x
BN	BAIE DU MONT	FRHR344-I8020600	la bouanne	x	x	x
BN	BAIE DU MONT	FRHR345-I8110600	ruisseau de saultbesnon	x	x	x
BN	BAIE DU MONT	FRHR345-I8130600	ruisseau de la guerinette	x	x	x
BN	BAIE DU MONT	FRHR345-I8150600	ruisseau la braize	x	x	x
BN	BAIE DU MONT	FRHR346-I9080600	la gueuche	x	x	x
BN	BAIE DU MONT	FRHR346-I9100600	ruisseau de la renaudaie	x	x	x
BN	BAIE DU MONT	FRHR346-I9120600	ruisseau la douenne	x	x	x
BN	BAIE DU MONT	FRHR347-I91-0420	ruisseau du moulin du pre	x	x	x
BN	BAIE DU MONT	FRHT05M-I8161000	vergon, le (ruisseau)	x	x	x
BN	BAIE DU MONT	FRHT05M-I9294000	moulinet, le (ruisseau)	x	x	x
BN	DIVES	FRHR281-I1129000	ruisseau du pont au sot	x	x	x
BN	DIVES	FRHR281-I1160600	la filaine	x	x	x
BN	DIVES	FRHR281-I1210600	l'ante	x	x	x
BN	DIVES	FRHR286-I1432000	ruisseau du cassis	x	x	x
BN	DIVES	FRHR288	La Muance de sa source au confluent de la Dives	x	x	x
BN	DOUVE ET AURE	FRHR322-I4609000	ruisseau la siette	x	x	x
BN	DOUVE ET AURE	FRHR325-I5051000	cours d'eau 01 de la laverie	x	x	x
BN	DOUVE ET AURE	FRHR326-I5080600	la sauldre	x	x	x
BN	DOUVE ET AURE	FRHR326-I5100600	cours d'eau 01 du gorget	x	x	x
BN	DOUVE ET AURE	FRHR326-I5111000	ruisseau de joffre	x	x	x
BN	DOUVE ET AURE	FRHR326-I5117000	la senelle	x	x	x
BN	DOUVE ET AURE	FRHR326-I5208000	ruisseau du pont perrat	x	x	x
BN	DOUVE ET AURE	FRHR327-I5139000	ruisseau la durance	x	x	x
BN	DOUVE ET AURE	FRHR328-I5179000	ruisseau l'holerotte	x	x	x
BN	DOUVE ET AURE	FRHR329-I5219000	ruisseau la meule	x	x	x
BN	DOUVE ET AURE	FRHR330-I5249000	la venloue	x	x	x
BN	DOUVE ET AURE	FRHR331-I5287000	riviere des gouffres	x	x	x
BN	DOUVE ET AURE	FRHR354-I5009000	ruisseau l'asseline	x	x	x
BN	DOUVE ET AURE	FRHR354-I5030600	riviere de gloire	x	x	x
BN	DOUVE ET AURE	FRHR354-I5041000	cours d'eau 01 du pont durand	x	x	x
BN	NORD CONTENTIN	FRHR332	La Sinope de sa source Ó l'embouchure	x	x	x
BN	NORD CONTENTIN	FRHR333	La Saire de sa source Ó l'embouchure	x	x	x
BN	NORD CONTENTIN	FRHR334	La Divette de sa source Ó l'embouchure	x	x	x
BN	ORNE AMONT	FRHR295A	L'Orne du confluent de l'Ure (exclu) au confluent du Gué Blandin (inclus)	x	x	x
BN	ORNE AMONT	FRHR296	La Cance de sa source au confluent de l'Orne (exclu)	x	x	x
BN	ORNE AVAL	FRHR310	La Seulles de sa source au confluent du Bordel (inclus)	x	x	x
BN	ORNE AVAL	FRHR311	La Seulles du confluent du Bordel (exclu) à l'embouchure	x	x	x
BN	ORNE AVAL	FRHR312	La Mue de sa source au confluent de la Seulles (exclu)	x	x	x
BN	ORNE ET SEULLES	FRHR296-I2159000	ruisseau des landelles	x	x	x
BN	ORNE ET SEULLES	FRHR297-I2187000	ruisseau le couillard	x	x	x
BN	ORNE ET SEULLES	FRHR297-I2189000	ruisseau la ranette	x	x	x
BN	ORNE ET SEULLES	FRHR300-I2259000	la bilaine	x	x	x
BN	ORNE ET SEULLES	FRHR303-I2429000	ruisseau de cresse	x	x	x
BN	ORNE ET SEULLES	FRHR305-I2466000	le hariel	x	x	x

Annexes de l'arrêté relatif au programme de surveillance de l'état des eaux du bassin Seine et cours  
d'eau côtiers normands

BN	ORNE ET SEULLES	FRHR305-I2470600	la visance	x	x	x
BN	ORNE ET SEULLES	FRHR305-I2485000	ruisseau le coisel	x	x	x
BN	ORNE ET SEULLES	FRHR306-I2519000	ruisseau de traspy	x	x	x
BN	ORNE ET SEULLES	FRHR306-I2529000	le vingtbec	x	x	x
BN	ORNE ET SEULLES	FRHR308-I2575000	ruisseau de bactot	x	x	x
BN	ORNE ET SEULLES	FRHR309-I2630600	l'ajon	x	x	x
BN	ORNE ET SEULLES	FRHR312-I3230600	ruisseau la chironne	x	x	x
BN	ORNE MOYEN	FRHR301	La Rouvre de sa source au confluent de l'Orne (exclu)	x	x	x
BN	ORNE MOYEN	FRHR303	La Druance de sa source au confluent du ruisseau du Noireau (exclu)	x	x	x
BN	ORNE MOYEN	FRHR308	La Laize de sa source au confluent de l'Orne (exclu)	x	x	x
BN	OUEST CONTENTIN	FRHR335	L'Ay de sa source à la mer	x	x	x
BN	SELUNE	FRHR347	L'Airon de sa source au confluent de la Sélune (exclu)	x	x	x
BN	SELUNE	FRHR348	La Sélune du confluent de l'Airon (exclu) au pied du barrage de La Roche Qui Boit	x	x	x
BN	SELUNE	FRHR348B	La Sélune du confluent de l'Airon (exclu) au barrage de Veziens	x	x	x
BN	SELUNE	FRHR349	Le Lair de sa source au confluent de la Sélune (exclu)	x	x	x
BN	SELUNE	FRHR350	Le Beuvron de sa source au confluent de la Sélune (exclu)	x	x	x
BN	SELUNE	FRHR351	La Sélune du pied du barrage de La Roche Qui Boit Ó l'embouchure	x	x	x
BN	SELUNE	FRHR354	la Douve de sa source au confluent de la Scye (exclu)	x	x	x
BN	SELUNE	FRHR359	La Dielette de sa source Ó la mer	x	x	x
BN	SIENNE ET COT.OUEST	FRHR_C03-I6706000	gerfleur, la	x	x	x
BN	SIENNE ET COT.OUEST	FRHR_C03-I6709000	ruisseau de L'Ouve	x	x	x
BN	SIENNE ET COT.OUEST	FRHR_C07-I6405000	ruisseau de hacouville	x	x	x
BN	SIENNE ET COT.OUEST	FRHR334-I6530600	ruisseau le trottebec	x	x	x
BN	SIENNE ET COT.OUEST	FRHR336B-I7030600	la gieze	x	x	x
BN	SIENNE ET COT.OUEST	FRHR336B-I7049000	ruisseau de la doquette	x	x	x
BN	SIENNE ET COT.OUEST	FRHR341-I7232000	ruisseau le foulbec	x	x	x
BN	SIENNE ET SOULES	FRHR336B	La Sienne de l'aval du Barrage du Gast au confluent de l'Airou (exclu)	x	x	x
BN	SIENNE ET SOULES	FRHR338	La Sienne du confluent de l'Airou (exclu) au confluent de la Soules (exclu)	x	x	x
BN	SIENNE ET SOULES	FRHR339	La Vanne de sa source au confluent de la Sienne (exclu)	x	x	x
BN	SIENNE ET SOULES	FRHR341	La Soules de sa source au confluent de la Sienne (exclu)	x	x	x
BN	SIENNE ET SOULES	FRHR343	Le Thar de sa source à l'embouchure	x	x	x
BN	TOUQUES	FRHR276-I0219000	ruisseau de la cressonniere	x	x	x
BN	TOUQUES	FRHR277-I0280600	ruisseau le cirieux	x	x	x
BN	TOUQUES	FRHR279	La Calonne de sa source au confluent de la Touques (exclu)	x	x	x
BN	TOUQUES	FRHR279-I0379000	ruisseau le douet tourtelle	x	x	x
BN	TOUQUES	FRHR27-F1372000	ruisseau le sois	x	x	x
BN	TOUQUES	FRHR284	La Vie de sa source au confluent de la Dives (exclu)	x	x	x
BN	VIRE	FRHR314	La Vire du confluent de la Brévogne (exclu) au confluent de la Drome (exclu)	x	x	x
BN	VIRE	FRHR317-I4308000	ruisseau du moulin de chevry	x	x	x
BN	VIRE	FRHR317-I4322000	ruisseau le marqueran	x	x	x
BN	VIRE	FRHR317-I4330600	ruisseau le precorbin	x	x	x
BN	VIRE	FRHR317-I4370600	la joigne	x	x	x

Annexes de l'arrêté relatif au programme de surveillance de l'état des eaux du bassin Seine et cours  
d'eau côtiers normands

BN	VIRE	FRHR319	L'Elle de sa source au confluent de la Vire (exclu)	x	x	x
BN	VIRE	FRHR320	L'Aure de sa source au confluent de la Drome (exclu)	x	x	x
BN	VIRE	FRHR321	La Drome de sa source au confluent de l'Aure (exclu)	x	x	x
BN	VIRE	FRHR322	La Tortonne de sa source au confluent de l'Aure (exclu)	x	x	x
BN	VIRE	FRHR324	L'Esque de sa source au confluent de l'Aure (exclu)	x	x	x
BN	VIRE	FRHR325	La Scye de sa source au confluent de la Douve (exclu)	x	x	x
BN	VIRE	FRHR329	La Taute de sa source au confluent de la Terrette (exclu)	x	x	x
BN	VIRE	FRHR330	Le Lozon de sa source au confluent de la Taute (exclu)	x	x	x
BN	VIRE	FRHR331	La Taute du confluent de la Terrette (exclu) au confluent de la Douve (exclu)	x	x	x
BN	VIRE	FRHR336B-17010600	la senene	x	x	x
RIF	BASSE-VOULZIE	FRHR39	Le ruisseau des Méances de sa source au confluent de la Seine (exclu)	x	x	x
RIF	BASSE-VOULZIE	FRHR40	La Voulzie de sa source à la confluence de la Seine (exclu)	x	x	x
RIF	BASSE-VOULZIE	FRHR40-F2302000	ruisseau de la traconne	x	x	x
RIF	BASSE-VOULZIE	FRHR40-F2310600	ru du durteint	x	x	x
RIF	BASSE-VOULZIE	FRHR40-F2326000	ru du dragon	x	x	x
RIF	BIEVRE	FRHR156A	La Bievre de sa source au bassin de retenue de la Bièvre Ó Antony	x	x	x
RIF	BIEVRE	FRHR156B	La Bievre du bassin de retenue de la Bièvre Ó Antony au confluent de la Seine (exclu)	x	x	x
RIF	CONFLUENCE DE LOISE	FRHR225-H2148000	ruisseau le sillet	x	x	x
RIF	CROULT	FRHR157A	Le Croult de sa source au lac d'Upartemental de la Courneuve	x	x	x
RIF	CROULT	FRHR157B	Le Croult du lac d'Upartemental de la Courneuve au confluent de la Seine (exclu)	x	x	x
RIF	JUINE ET ESSONNE ET ECOLE	FRHR92	L'Ecole de sa source au confluent de la Seine (exclu)	x	x	x
RIF	JUINE ET ESSONNE ET ECOLE	FRHR92-F4483000	ru de rebais	x	x	x
RIF	JUINE ET ESSONNE ET ECOLE	FRHR93A	L'Oeuf de sa source au confluent de la Rimarde (exclu)	x	x	x
RIF	JUINE ET ESSONNE ET ECOLE	FRHR94	La Rimarde de sa source au confluent de l'Essonne (exclu)	x	x	x
RIF	JUINE ET ESSONNE ET ECOLE	FRHR95A-F4565000	ruisseau la marette	x	x	x
RIF	JUINE ET ESSONNE ET ECOLE	FRHR95A-F4567000	l'eclimont	x	x	x
RIF	JUINE ET ESSONNE ET ECOLE	FRHR96-F4592000	ru de misery	x	x	x
RIF	MARNE AVAL	FRHR147-F6431000	ru de Rutel	x	x	x
RIF	MARNE AVAL	FRHR148	La Théroouanne de sa source au confluent de la Marne (exclu)	x	x	x
RIF	MARNE AVAL	FRHR152	La Beuvronne de sa source au confluent de la Marne (exclu)	x	x	x
RIF	MARNE AVAL	FRHR153	La Gondoire de sa source au confluent de la Marne (exclu)	x	x	x
RIF	MARNE AVAL	FRHR154A	La Marne du confluent de la Gondoire (exclu) au confluent de la Seine (exclu)	x	x	x
RIF	MARNE AVAL	FRHR154B	Le Morbras de sa source au confluent de la Marne	x	x	x
RIF	MAULDRE ET VAUCOULEUR	FRHR232A	La Mauldre de sa source au confluent du Maldroit (inclus)	x	x	x
RIF	MAULDRE ET VAUCOULEUR	FRHR232A-H3033000	ru d'elancourt	x	x	x
RIF	MAULDRE ET VAUCOULEUR	FRHR232A-H3039100	la Guyonne	x	x	x
RIF	MAULDRE ET VAUCOULEUR	FRHR232B	La Mauldre du confluent du Maldroit (exclu) au confluent de la Seine (exclu)	x	x	x
RIF	MAULDRE ET VAUCOULEUR	FRHR232B-H3052000	ru de gally	x	x	x



Annexes de l'arrêté relatif au programme de surveillance de l'état des eaux du bassin Seine et cours  
d'eau côtiers normands

RIF	OISE AMONT	FRHR177B	Le Morteau de sa source au confluent du Noirrieu (exclu)	x	x	x
RIF	ORGE ET YVETTE	FRHR98	L'Orge du confluent de la Remarde (exclu) au confluent de la Seine (exclu)	x	x	x
RIF	ORGE ET YVETTE	FRHR98-F4645000	ruisseau la salmouille	x	x	x
RIF	ORGE ET YVETTE	FRHR99A-F4652000	vaux, des (ru)	x	x	x
RIF	ORGE ET YVETTE	FRHR99A-F4656000	ruisseau le rhodon	x	x	x
RIF	ORGE ET YVETTE	FRHR99A-F4656000	ruisseau le rhodon	x	x	x
RIF	ORGE ET YVETTE	FRHR99B	L'Yvette du confluent de la Mérantaise (exclu) au confluent de l'Orge (exclu)	x	x	x
RIF	PETIT MORIN ET GRAND MORIN	FRHR149-F6540600	ru de l'orgeval	x	x	x
RIF	PETIT MORIN ET GRAND MORIN	FRHR151	L'Aubetin de sa source au confluent du Grand Morin (exclu)	x	x	x
RIF	SEINE AMONT-POSES	FRHR230B	La Seine du confluent de la Mauldre (exclu) au confluent de l'Andelle (exclu)	x	x	x
RIF	SEINE MANTOISE	FRHR22-F1255100	cours d'eau 01 de la cotelte- rau des six	x	x	x
RIF	SEINE MANTOISE	FRHR230A	La Seine du confluent de l'Oise (exclu) au confluent de la Mauldre (exclu)	x	x	x
RIF	SEINE MANTOISE	FRHR230B-H3068100	Ru de Senneville	x	x	x
RIF	SEINE PARISIENNE	FRHR155A	La Seine du confluent de la Marne (exclu) au confluent du Ru d'Enghien (inclus)	x	x	x
RIF	SEINE PARISIENNE	FRHR155B	La Seine du confluent du Ru d'Enghien (exclu) au confluent de l'Oise (exclu)	x	x	x
RIF	SEINE PARISIENNE	FRHR73C	Le Ru des Hauldres de sa source au confluent de la Seine (exclu)	x	x	x
RIF	SEINE PARISIENNE	FRHR90	Le Ru de la Vallée Javot de sa source au confluent Seine (exclu)	x	x	x
RIF	SEINE PARISIENNE	FRHR91	L'Almont de sa source au confluent de la Seine (exclu)	x	x	x
RIF	SEINE PARISIENNE	FRHR91-F4443000	ru des tanneries	x	x	x
RIF	SEINE PARISIENNE	FRHR91-F4449000	ru de villefermoy	x	x	x
RIF	SEINE PARISIENNE	FRHR91-F4455000	ru de la pree	x	x	x
RIF	SEINE PARISIENNE	FRHR91-F4461000	ru de bouisy	x	x	x
RIF	SEINE PARISIENNE	FRHR91-F4468000	ru d'andy	x	x	x
RIF	SEINE PARISIENNE	FRHR91-F4469000	ru de rubelles	x	x	x
RIF	YERRES	FRHR100	L'Yverres de sa source au confluent de l'Yvron (inclus)	x	x	x
RIF	YERRES	FRHR100-F4705000	ru de l'etang de beuvron	x	x	x
RIF	YERRES	FRHR100-F4710600	ruisseau de la visandre	x	x	x
RIF	YERRES	FRHR101	L'Yverres du confluent de l'Yvron (exclu) au confluent du Ru du Cornillot (inclus)	x	x	x
RIF	YERRES	FRHR101-F4800600	ru d'avon	x	x	x
RIF	YERRES	FRHR102	L'Yverres du confluent du Ru du Cornillot (exclu) au confluent de la Seine (exclu)	x	x	x
RIF	YERRES	FRHR103	Le Réveillon de sa source à la confluence de l'Yverres (exclu)	x	x	x
SAM	ARMANCON	FRHR61C-F3311000	ru de cernant	x	x	x
SAM	ARMANCON	FRHR61C-F3312000	ru de bierre	x	x	x
SAM	ARMANCON	FRHR61C-F3316000	ruisseau la reome	x	x	x
SAM	ARMANCON	FRHR62B-F3330600	l'ozeraïn	x	x	x
SAM	ARMANCON	FRHR63-F3366000	ru de gelin	x	x	x
SAM	ARMANCON	FRHR64-F3401000	ruisseau de bornant	x	x	x
SAM	ARMANCON	FRHR64-F3402000	ruisseau la plainefaux	x	x	x
SAM	ARMANCON	FRHR64-F3409000	ru de Commissey	x	x	x
SAM	ARMANCON	FRHR65-F3416500	ruisseau le cleon	x	x	x
SAM	ARMANCON	FRHR66-F3427000	ruisseau de tremagne	x	x	x
SAM	ARMANCON	FRHR66-F3428000	ruisseau de montigny	x	x	x
SAM	ARMANCON	FRHR66-F3442000	ru de bernon	x	x	x
SAM	ARMANCON	FRHR69-F3462000	ru de la Brumance	x	x	x
SAM	ARMANCON	FRHR64	L'Armançon du confluent de la Brenne (exclu) au confluent du ruisseau de Baon (inclus)	x	x	x

Annexes de l'arrêté relatif au programme de surveillance de l'état des eaux du bassin Seine et cours  
d'eau côtiers normands

SAM	ARMENCON	FRHR66	L'Armançon de sa source au confluent de l'Armançon (exclu)	x	x	x
SAM	ARMENCON	FRHR67	Le Landion de sa source au confluent de l'Armançon (exclu)	x	x	x
SAM	AUBE	FRHR14-F1040600	ruisseau du coupe charme	x	x	x
SAM	AUBE	FRHR14-F1058200	ruisseau de fins	x	x	x
SAM	AUBE	FRHR16	L'Aube du confluent de l'Aujon (exclu) au confluent du Landion (inclus)	x	x	x
SAM	AUBE	FRHR17	La Bresse de sa source au confluent de l'Aube (exclu)	x	x	x
SAM	AUBE	FRHR19	La Voire de sa source au confluent de la Héronne (exclu)	x	x	x
SAM	AUBE	FRHR190-H1051000	ruisseau du sougniat	x	x	x
SAM	AUBE	FRHR1-F00-0400	ruisseau le revinson	x	x	x
SAM	AUBE	FRHR20	La Héronne de sa source au confluent de la Voire (exclu)	x	x	x
SAM	AUBE	FRHR208B-H1541200	ru de puisieux	x	x	x
SAM	AUBE	FRHR21	La Voire du confluent de la Héronne (exclu) au confluent de l'Aube (exclu)	x	x	x
SAM	AUBE	FRHR22	La Laines de sa source au confluent de la Voire (exclu)	x	x	x
SAM	AUBE	FRHR23	La Brévonne de sa source au confluent de la Voire (exclu)	x	x	x
SAM	AUBE	FRHR23-F1274000	ruisseau du froideau	x	x	x
SAM	AUBE	FRHR246B-H4319000	ru gironde	x	x	x
SAM	AUBE	FRHR24-F1589000	ru de choisel	x	x	x
SAM	AUBE	FRHR25	Le Ravet de sa source au confluent de l'Aube (exclu)	x	x	x
SAM	AUBE	FRHR27-F1373000	ruisseau fosse des marais	x	x	x
SAM	AUBE	FRHR32-F1571500	ruisseau le biard	x	x	x
SAM	LOING	FRHR74A	Le Loing de sa source au confluent de l'Ouanne (exclu)	x	x	x
SAM	LOING	FRHR74A-F4107000	ruisseau du milleron	x	x	x
SAM	LOING	FRHR74B	Le Ruisseau du Bourdon de l'amont du lac du Bourdon au confluent du Loing (exclu)	x	x	x
SAM	LOING	FRHR75	L'Aveyron de sa source au confluent du Loing (exclu)	x	x	x
SAM	LOING	FRHR77-F4133000	ru de la blarderie	x	x	x
SAM	LOING	FRHR78-F4142000	ru d'ingeron	x	x	x
SAM	LOING	FRHR78-F4147000	l'agreau	x	x	x
SAM	LOING	FRHR79-F4151000	ru de peruseau	x	x	x
SAM	LOING	FRHR79-F4159000	ruisseau la chanteraine	x	x	x
SAM	LOING	FRHR79-F4163000	ru de la fontaine des pauts	x	x	x
SAM	LOING	FRHR80	Le Puisseaux de sa source au confluent du Loing (exclu)	x	x	x
SAM	LOING	FRHR80-F4218000	le vernisson	x	x	x
SAM	LOING	FRHR81B	Le Solin de sa source au confluent du Loing (exclu)	x	x	x
SAM	LOING	FRHR81B-F4228400	ruisseau la menotte	x	x	x
SAM	LOING	FRHR81B-F4228600	ruisseau la treille	x	x	x
SAM	LOING	FRHR81B-F4228870	ru aux cerfs	x	x	x
SAM	LOING	FRHR82	La Bezonde de sa source au confluent du Loing (exclu)	x	x	x
SAM	LOING	FRHR82-F4240600	ruisseau l'huillard	x	x	x
SAM	LOING	FRHR82-F4259000	ruisseau le limetin	x	x	x
SAM	LOING	FRHR84-F4284000	ru de pense folie	x	x	x
SAM	LOING	FRHR86	Le Fusain de sa source au confluent du Petit Fusain (inclu)	x	x	x
SAM	LOING	FRHR86-F43-0420	le maurepas	x	x	x
SAM	LOING	FRHR86-F4350600	ruisseau le petit fusain	x	x	x
SAM	LOING	FRHR87	Le Fusain du confluent du Petit Fusain (exclu) au confluent du Loing (exclu)	x	x	x

Annexes de l'arrêté relatif au programme de surveillance de l'état des eaux du bassin Seine et cours  
d'eau côtiers normands

SAM	LOING	FRHR88A	Le Loing du confluent de la Clery (exclu) au confluent de la Seine (exclu)	x	x	x
SAM	LOING	FRHR88B-F4298500	ruisseau de sainte-rose	x	x	x
SAM	LOING	FRHR88B-F4299000	vallee des Ardouses	x	x	x
SAM	LOING	FRHR88C	L'Orvanne de sa source au confluent du Loing (exclu)	x	x	x
SAM	LOING	FRHR88C-F4398500	ruisseau l'orval	x	x	x
SAM	LOING	FRHR89	Le Lunain de sa source au confluent du Loing (exclu)	x	x	x
SAM	SEINE SUPERIEURE	FRHR10	La Vienne et ruisseau du Triffoire de leur source à la Seine	x	x	x
SAM	SEINE SUPERIEURE	FRHR11A	La Barse de sa source au confluent du canal de Morge (exclu)	x	x	x
SAM	SEINE SUPERIEURE	FRHR11A-F0814000	ru de thieloup	x	x	x
SAM	SEINE SUPERIEURE	FRHR11A-F0820600	la boderonne	x	x	x
SAM	SEINE SUPERIEURE	FRHR11B	La Barse du confluent du canal de Morge (exclu) au confluent de la Seine	x	x	x
SAM	SEINE SUPERIEURE	FRHR11B-F0837000	ru de morge	x	x	x
SAM	SEINE SUPERIEURE	FRHR11B-F0851000	ru de la rance	x	x	x
SAM	SEINE SUPERIEURE	FRHR12	La Civanne de sa source au confluent de la Barse (exclu)	x	x	x
SAM	SEINE SUPERIEURE	FRHR13A-F0921000	ruisseau des fontaines	x	x	x
SAM	SEINE SUPERIEURE	FRHR13A-F0945000	ruisseau les armances	x	x	x
SAM	SEINE SUPERIEURE	FRHR1-F0050600	ruisseau le brevon	x	x	x
SAM	SEINE SUPERIEURE	FRHR202A-H1288000	ruisseau du bourgeron	x	x	x
SAM	SEINE SUPERIEURE	FRHR3A-F0212200	cours d'eau 01 du pre cotoillot	x	x	x
SAM	SEINE SUPERIEURE	FRHR3A-F0224500	ru de marcenay	x	x	x
SAM	SEINE SUPERIEURE	FRHR3B-F0231000	ru de pouillien	x	x	x
SAM	SEINE SUPERIEURE	FRHR4	L'Ource de sa source au confluent de la Digeanne (exclu)	x	x	x
SAM	SEINE SUPERIEURE	FRHR5	La Digeanne de sa source au confluent de l'Ource (exclu)	x	x	x
SAM	SEINE SUPERIEURE	FRHR6-F0423000	ruisseau le merdant	x	x	x
SAM	SEINE SUPERIEURE	FRHR6-F0470600	ru de noe	x	x	x
SAM	SEINE SUPERIEURE	FRHR6-F0483000	ruisseau l'artaut	x	x	x
SAM	SEINE SUPERIEURE	FRHR7	La Seine du confluent de la Sarce (exclu) au confluent de la Vienne (exclu)	x	x	x
SAM	SEINE SUPERIEURE	FRHR8	La Sarce de sa source au confluent de la Seine (exclu)	x	x	x
SAM	SEINE SUPERIEURE	FRHR9	L'Hozain de sa source au confluent de la Seine (exclu)	x	x	x
SAM	SEINE SUPERIEURE	FRHR9-F0740600	la mogne	x	x	x
SAM	SEREIN	FRHR57-F3231200	ru de Thoisy	x	x	x
SAM	SEREIN	FRHR57-F3233000	ruisseau le soutain	x	x	x
SAM	SEREIN	FRHR57-F3234500	ruisseau le potrait	x	x	x
SAM	SEREIN	FRHR57-F3235000	ruisseau de champboulain	x	x	x
SAM	SEREIN	FRHR57-F3253000	ru du Sorbonnais	x	x	x
SAM	SEREIN	FRHR57-F3255400	ru du champ millet	x	x	x
SAM	SEREIN	FRHR57-F3256200	ru de marmeaux	x	x	x
SAM	SEREIN	FRHR58	L'Argentalet de sa source au confluent du Serein (exclu)	x	x	x
SAM	SEREIN	FRHR59-F3269000	ru de vaucharme	x	x	x
SAM	YONNE AMONT	FRHR_L67-	ruisseau de lyonnet	x	x	x

Annexes de l'arrêté relatif au programme de surveillance de l'état des eaux du bassin Seine et cours  
d'eau côtiers normands

		F3102000				
SAM	YONNE AMONT	FRHR_L68-F3007000	riviere l'oussiere	x	x	x
SAM	YONNE AMONT	FRHR14-F1052200	ru du bruyant	x	x	x
SAM	YONNE AMONT	FRHR42A	L'Yonne de sa source à l'amont de la retenue de Panneciere	x	x	x
SAM	YONNE AMONT	FRHR42A-F3003000	ruisseau de la motte	x	x	x
SAM	YONNE AMONT	FRHR42A-F3006000	ruisseau le touron	x	x	x
SAM	YONNE AMONT	FRHR42C-F3015000	ruisseau de sardy	x	x	x
SAM	YONNE AMONT	FRHR43-F3024000	ruisseau du moulin granard	x	x	x
SAM	YONNE AMONT	FRHR43-F3029000	ruisseau de gibon	x	x	x
SAM	YONNE AMONT	FRHR44-F3031000	l'auxois	x	x	x
SAM	YONNE AMONT	FRHR44-F3032000	ruisseau de vignes le bas	x	x	x
SAM	YONNE AMONT	FRHR44-F3033000	ruisseau de fontenelle	x	x	x
SAM	YONNE AMONT	FRHR44-F3035000	ruisseau des bouilles	x	x	x
SAM	YONNE AMONT	FRHR46A-F3093000	riviere de druyes	x	x	x
SAM	YONNE AMONT	FRHR46A-F3095000	ruisseau de saint-gervais	x	x	x
SAM	YONNE AMONT	FRHR46A-F3096000	ruisseau de chamoux	x	x	x
SAM	YONNE AMONT	FRHR46B-F3203000	ru de genotte	x	x	x
SAM	YONNE AMONT	FRHR46B-F3204000	ru de St Bris - Chitry	x	x	x
SAM	YONNE AMONT	FRHR47	Le Beuvron de sa source au confluent de l'Yonne (exclu)	x	x	x
SAM	YONNE AMONT	FRHR47-F3064000	ru de la commune de taconnay	x	x	x
SAM	YONNE AMONT	FRHR47-F3065000	ruisseau du canard	x	x	x
SAM	YONNE AMONT	FRHR48-F3075000	la sainte-eugenie	x	x	x
SAM	YONNE AMONT	FRHR48-F3077000	ruisseau le paintrou	x	x	x
SAM	YONNE AMONT	FRHR49C	La Cure de l'aval du lac des Settons à l'amont de la retenue de Crescent (exclu)	x	x	x
SAM	YONNE AMONT	FRHR49C-F3103500	ruisseau du Bridier	x	x	x
SAM	YONNE AMONT	FRHR49C-F3104500	ruisseau le vignan	x	x	x
SAM	YONNE AMONT	FRHR49C-F3106000	ruisseau de saint-marc	x	x	x
SAM	YONNE AMONT	FRHR4-F0406000	ruisseau la groeme	x	x	x
SAM	YONNE AMONT	FRHR50A	Le Chalaux de sa source à l'amont de la retenue de Chaumeçon (exclu)	x	x	x
SAM	YONNE AMONT	FRHR51	La Cure du confluent du Chalaux (exclu) au confluent du Cousin (exclu)	x	x	x
SAM	YONNE AMONT	FRHR51-F3123500	ruisseau du saloir	x	x	x
SAM	YONNE AMONT	FRHR51-F3124500	ruisseau de la Brinjame	x	x	x
SAM	YONNE AMONT	FRHR51-F3126500	ru de bazoches	x	x	x
SAM	YONNE AMONT	FRHR52B-F3134000	ruisseau de chaillou	x	x	x
SAM	YONNE AMONT	FRHR52D-F3138000	ruisseau le creusant	x	x	x
SAM	YONNE AMONT	FRHR53-F3151600	ruisseau de la lie	x	x	x
SAM	YONNE AMONT	FRHR53-F3152000	ru des vaux	x	x	x
SAM	YONNE AMONT	FRHR53-F3152500	ruisseau de montmain	x	x	x
SAM	YONNE AMONT	FRHR53-F3155500	ru d'island	x	x	x
SAM	YONNE AMONT	FRHR53-F3156000	ru de bouchin	x	x	x
SAM	YONNE AMONT	FRHR53-F3157000	ru de Vernier	x	x	x
SAM	YONNE AMONT	FRHR54	La Cure du confluent du Cousin (exclu) au confluent de l'Yonne (exclu)	x	x	x
SAM	YONNE AMONT	FRHR54-F3176000	ru de sacy	x	x	x
SAM	YONNE AVAL	FRHR46B	L'Yonne du confluent de la Cure au confluent du Ru de Baulche (exclu)	x	x	x
SAM	YONNE AVAL	FRHR56	L'Yonne du confluent du ru de Baulche (exclu) au confluent de l'Armançon (exclu)	x	x	x
SAM	YONNE AVAL	FRHR56-F3223000	ru de sinotte	x	x	x
SAM	YONNE AVAL	FRHR56-F3225000	ru de la biche	x	x	x
SAM	YONNE AVAL	FRHR70A-F3509000	ruisseau le ravillon	x	x	x
SAM	YONNE AVAL	FRHR70A-F3539000	ruisseau de galant	x	x	x

Annexes de l'arrêté relatif au programme de surveillance de l'état des eaux du bassin Seine et cours  
d'eau côtiers normands

SAM	YONNE AVAL	FRHR70A-F3542000	ru saint-ange	x	x	x
SAM	YONNE AVAL	FRHR70A-F3547200	ru de collemiers	x	x	x
SAM	YONNE AVAL	FRHR70A-F3582000	ruisseau la gaillarde	x	x	x
SAM	YONNE AVAL	FRHR70A-F3589000	l'oreuse	x	x	x
SAM	YONNE AVAL	FRHR70B	Le Vrin de sa source à au confluent de l'Yonne (exclu)	x	x	x
SAM	YONNE AVAL	FRHR71	Le Tholon de sa source au confluent de l'Yonne (exclu)	x	x	x
SAM	YONNE AVAL	FRHR72A-F3565000	ruisseau de cerilly	x	x	x
SAM	YONNE AVAL	FRHR72B	La Vanne du confluent de l'Alain (exclu) au confluent de l'Yonne (exclu)	x	x	x
SAM	YONNE AVAL	FRHR72B-F3572000	ruisseau des sieges	x	x	x
SAV	ANDELLE	FRHR241-H3259000	la lieure	x	x	x
SAV	ANDELLE	FRHR347-I9141500	cours d'eau 03 de la roche = chevaucherie	x	x	x
SAV	ARQUES	FRHR162	La Bethune de sa source au confluent du ru de Bully (inclus)	x	x	x
SAV	ARQUES	FRHR162-G2020600	ruisseau le sorson	x	x	x
SAV	ARQUES	FRHR165-G2220600	ruisseau le baillly-bec	x	x	x
SAV	ARQUES	FRHR168-G4001000	ruisseau le traversin	x	x	x
SAV	AUSTREBERTHE	FRHR264	L'Austreberthe de sa source au confluent de la Seine (exclu)	x	x	x
SAV	AVRE	FRHR252	L'Avre de sa source au confluent du ruisseau du Buternay (exclu)	x	x	x
SAV	AVRE	FRHR253	Le ruisseau du Buternay de sa source au confluent de l'Avre (exclu)	x	x	x
SAV	AVRE	FRHR255	La Meuvette de sa source au confluent de l'Avre (exclu)	x	x	x
SAV	AVRE	FRHR256-H4254000	ruisseau la pluche	x	x	x
SAV	AVRE	FRHR256-H4257000	ruisseau la coudanne	x	x	x
SAV	AVRE	FRHR260	Le Rouloir de sa source au confluent de l'Iton (exclu)	x	x	x
SAV	BLAISE	FRHR251	La Blaise de sa source au confluent de l'Eure (exclu)	x	x	x
SAV	BRESLE	FRHR159-G0160600	la vimeuse	x	x	x
SAV	BRESLE	FRHR160	La Bresle du confluent de la Vimeuse (exclu) à l'embouchure	x	x	x
SAV	CAILLY ET AUBETTE ET ROBEC	FRHR262	L'Aubette de sa source au confluent de la Seine (exclu)	x	x	x
SAV	CAILLY ET AUBETTE ET ROBEC	FRHR263	Le Cailly de sa source au confluent de la Seine (exclu)	x	x	x
SAV	CAILLY ET AUBETTE ET ROBEC	FRHR263-H5041000	la clerette	x	x	x
SAV	COMMERCE	FRHR264-H5061000	ruisseau la saffimbec	x	x	x
SAV	COMMERCE	FRHR265	Le ruisseau du Commerce de sa source au confluent de la Seine (exclu)	x	x	x
SAV	COTIERS CAUCHOIS	FRHR169	Le Dun de sa source à l'embouchure	x	x	x
SAV	COTIERS CAUCHOIS	FRHR170	La Durdent de sa source à l'embouchure	x	x	x
SAV	COTIERS CAUCHOIS	FRHR171	Le Valmont de sa source à l'embouchure	x	x	x
SAV	COTIERS CAUCHOIS	FRHR171-G7100600	ruisseau de ganzeville	x	x	x
SAV	COTIERS CAUCHOIS	FRHR176-H0048000	ruisseau des fonds	x	x	x
SAV	DROUETTE	FRHR244-H4064000	la voise	x	x	x
SAV	DROUETTE	FRHR247	La Drouette de sa source au confluent de la Guesle (exclu)	x	x	x
SAV	DROUETTE	FRHR247A	La Gueville de sa source au confluent de la Drouette (exclu)	x	x	x
SAV	DROUETTE	FRHR248	La Guesle de sa source au confluent de la Drouette (exclu)	x	x	x
SAV	DROUETTE	FRHR249	La Drouette du confluent de la Guesle (exclu) au confluent de l'Eure (exclu)	x	x	x

Annexes de l'arrêté relatif au programme de surveillance de l'état des eaux du bassin Seine et cours  
d'eau côtiers normands

SAV	EPTE	FRHR234-H3109000	ruisseau de mesangueville	x	x	x
SAV	EPTE	FRHR236	La Troesne de sa source au confluent de l'Epte (exclu)	x	x	x
SAV	EPTE	FRHR238	La Lévière de sa source au confluent de l'Epte (exclu)	x	x	x
SAV	EPTE	FRHR238-H3158000	la bonde	x	x	x
SAV	EPTE	FRHR239	L'Epte du confluent de la Lévière (exclu) au confluent de la Seine (exclu)	x	x	x
SAV	EPTE	FRHR240	L'Aubette de sa source au confluent de l'Epte (exclu)	x	x	x
SAV	ESTUAIRE DE SEINE	FRHR265A	Le Theluet de sa source au confluent de la Seine (exclu)	x	x	x
SAV	ESTUAIRE DE SEINE	FRHR265B	La Brouisseresse de sa source au confluent de la Seine (exclu)	x	x	x
SAV	ESTUAIRE DE SEINE	FRHR271-H7020600	ruisseau la vilaine	x	x	x
SAV	ESTUAIRE DE SEINE	FRHR358	L'Oison de sa source au confluent de la Seine (exclu)	x	x	x
SAV	EURE AMONT	FRHR242	L'Eure de sa source au confluent du ruisseau d'Houdouenne (inclus)	x	x	x
SAV	EURE AMONT	FRHR242A-H4018000	la loupe	x	x	x
SAV	EURE AMONT	FRHR243	L'Eure du confluent du ruisseau d'Houdouenne (exclu) au confluent de la Voise (exclu)	x	x	x
SAV	EURE AMONT	FRHR243-H4053000	ruisseau la roguenette	x	x	x
SAV	EURE AMONT	FRHR246A	L'Eure du confluent de la Voise (exclu) au confluent de la Vesgres (exclu)	x	x	x
SAV	EURE AVAL	FRHR246B	L'Eure du confluent de la Vesgres (exclu) au confluent de l'Iton (exclu)	x	x	x
SAV	EURE AVAL	FRHR261	L'Eure du confluent de l'Iton (exclu) au confluent de la Seine (exclu)	x	x	x
SAV	EURE AVAL	FRHR261-H4380700	cours d'eau 01 du ravin de becdal	x	x	x
SAV	ITON	FRHR258-H4336000	l'itonne	x	x	x
SAV	LEZARDE ET POINTE DE CAUX	FRHR274-H7340600	ruisseau des Rouelles	x	x	x
SAV	LEZARDE ET POINTE DE CAUX	FRHR274-H7360600	riviere de saint-laurent	x	x	x
SAV	RISLE	FRHR266-H6040600	ruisseau le sommaire	x	x	x
SAV	RISLE	FRHR267	La Charentonne de sa source au confluent de la Risle (exclu)	x	x	x
SAV	RISLE	FRHR268-H6230800	ru du doux clereau	x	x	x
SAV	RISLE	FRHR268-H6230800	ru du doux clereau	x	x	x
SAV	RISLE	FRHR270-H6266000	ruisseau des godeliers	x	x	x
SAV	RISLE	FRHR353	L'Andelle de sa source au confluent de l'Uron (inclus)	x	x	x
SAV	SEINE AMONT-POSES	FRHR230B-H3085000	ru de la vallee du roi	x	x	x
SAV	VEGRE	FRHR355	La Vesgres de sa source au confluent de l'Opton (inclus)	x	x	x
SAV	VEGRE	FRHR355-H4275500	ruisseau le sausseron	x	x	x
SAV	VEGRE	FRHR355-H4279000	ruisseau l'opton	x	x	x
SAV	VOISE	FRHR244	La Voise de sa source au confluent de l'Eure (exclu)	x	x	x
SAV	VOISE	FRHR244-H4061000	vallee aux cailles	x	x	x
SAV	VOISE	FRHR245	La Rémarde de sa source au confluent de la Voise (exclu)	x	x	x
SAV	YERES	FRHR161-G1109000	ruisseau le douet	x	x	x
VM	MARNE AMONT	FRHR104C	La retenue de la Mouche au confluent de la Marne (exclu)	x	x	x
VM	MARNE AMONT	FRHR104C-F5006800	la bonnelle	x	x	x
VM	MARNE AMONT	FRHR106A	La Marne du confluent du ruisseau du Val de Gris (exclu) au confluent du Rognon (exclu)	x	x	x
VM	MARNE AMONT	FRHR106A-F5043000	ruisseau de moiron	x	x	x
VM	MARNE AMONT	FRHR106A-	le rigolot	x	x	x

Annexes de l'arrêté relatif au programme de surveillance de l'état des eaux du bassin Seine et cours  
d'eau côtiers normands

		F5133000				
VM	MARNE AMONT	FRHR107	La Traire de sa source au confluent de la Marne (exclu)	x	x	x
VM	MARNE AMONT	FRHR107-F5037000	ruisseau de poinson	x	x	x
VM	MARNE AMONT	FRHR108	La Suisse de sa source au confluent de la Marne (exclu)	x	x	x
VM	MARNE AMONT	FRHR108-F5054000	ruisseau du poisel	x	x	x
VM	MARNE AMONT	FRHR108-F5056000	ruisseau des sointures	x	x	x
VM	MARNE AMONT	FRHR109-F5147000	ruisseau du val d'orsoy	x	x	x
VM	MARNE AMONT	FRHR110-F5167000	la manoise	x	x	x
VM	MARNE AMONT	FRHR111	Le Rognon de la Sueurre (exclu) au confluent de la Marne (exclu)	x	x	x
VM	MARNE ET BLAISE	FRHR106B	La Marne du confluent du Rognon (exclu) au confluent du Ruisseau de Chevillon (inclus)	x	x	x
VM	MARNE ET BLAISE	FRHR106B-F5201000	le vrinval	x	x	x
VM	MARNE ET BLAISE	FRHR106B-F5230600	ruisseau l'osne	x	x	x
VM	MARNE ET BLAISE	FRHR106B-F5250600	ruisseau de chevillon	x	x	x
VM	MARNE ET BLAISE	FRHR112-F5216000	ruisseau la rissancelle	x	x	x
VM	MARNE ET BLAISE	FRHR113A	La Marne du confluent du Ruisseau de Chevillon (exclu) au confluent de la Blaise (exclu)	x	x	x
VM	MARNE ET BLAISE	FRHR113B	La Marne du confluent de la Blaise (exclu) au confluent de la Saulx (exclu)	x	x	x
VM	MARNE ET BLAISE	FRHR116-F5323000	la Maronne	x	x	x
VM	MARNE PLAINE CRAYEUSE	FRHR135-F6092000	la soude	x	x	x
VM	MARNE VIGNOBLE	FRHR130B	La Marne du confluent de la Somme Soude (exclu) au confluent de la Semoigne (exclu)	x	x	x
VM	MARNE VIGNOBLE	FRHR130B-F6141000	ruisseau le flagot	x	x	x
VM	MARNE VIGNOBLE	FRHR130C	Le Cubry de sa source au confluent de la Marne	x	x	x
VM	MARNE VIGNOBLE	FRHR137-F6168000	ru de la belle aulne	x	x	x
VM	MARNE VIGNOBLE	FRHR137-F6204000	ru de brasles	x	x	x
VM	MARNE VIGNOBLE	FRHR138-F6158000	ruisseau la brandouille	x	x	x
VM	MARNE VIGNOBLE	FRHR139	Le Surmelin de sa source au confluent de la Dhuis (exclu)	x	x	x
VM	MARNE VIGNOBLE	FRHR139-F6178000	ru de Saint Agnan	x	x	x
VM	MARNE VIGNOBLE	FRHR141	Le Surmelin du confluent de la Dhuis (exclu) au confluent de la Marne (exclu)	x	x	x
VM	OURCQ	FRHR144-F6302000	ru du paradis	x	x	x
VM	OURCQ	FRHR144-F6322000	ru de Chaudailly	x	x	x
VM	OURCQ	FRHR144-F6330600	la Savieres	x	x	x
VM	OURCQ	FRHR144-F6347000	ru d'allan	x	x	x
VM	SAULX ET ORNAIN	FRHR120	La Saulx de sa source au confluent du ruisseau Saint Sébastien (inclus)	x	x	x
VM	SAULX ET ORNAIN	FRHR120-F5510600	L'Orge	x	x	x
VM	SAULX ET ORNAIN	FRHR121	La Saulx du confluent du ruisseau Saint Sébastien (exclu) au confluent de la Chée (exc	x	x	x
VM	SAULX ET ORNAIN	FRHR121-F5542000	ruisseau de beuse	x	x	x
VM	SAULX ET ORNAIN	FRHR122A	L'Ornain du confluent de la Barboure (exclu) au confluent du Naveton (inclus)	x	x	x
VM	SAULX ET ORNAIN	FRHR122A-F56-0400	ruisseau la maldite	x	x	x
VM	SAULX ET ORNAIN	FRHR122A-F5650600	la barboure	x	x	x
VM	SAULX ET ORNAIN	FRHR122B-F5687000	ruisseau le naveton	x	x	x
VM	SAULX ET ORNAIN	FRHR123	L'Ornain du confluent du Naveton (exclu) au confluent de la Saulx (exclu)	x	x	x
VM	SAULX ET ORNAIN	FRHR124	La Chée de sa source au confluent du ruisseau de Nausonce (inclus)	x	x	x
VM	SAULX ET ORNAIN	FRHR124-F5810600	ruisseau la petite chee	x	x	x
VM	SAULX ET ORNAIN	FRHR125	La Chée du confluent du ruisseau de Nausonce (exclu) au confluent de la Saulx (exclu)	x	x	x

Annexes de l'arrêté relatif au programme de surveillance de l'état des eaux du bassin Seine et cours  
d'eau côtiers normands

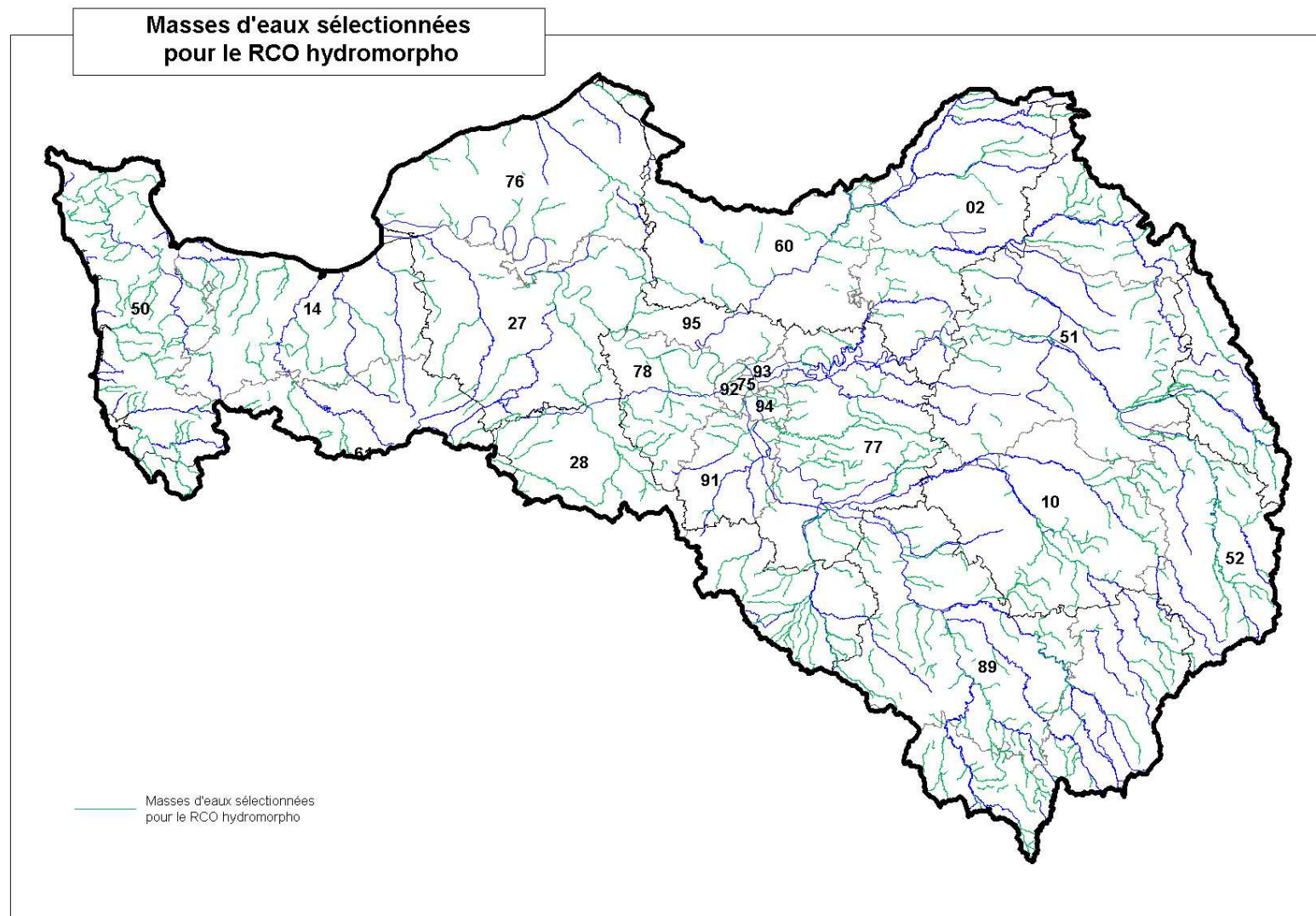
VM	SAULX ET ORNAIN	FRHR125-F5853000	fosse payen et voie achetee	x	x	x
VM	SAULX ET ORNAIN	FRHR126	La Vière de sa source au confluent de la Chée (exclu)	x	x	x
VM	SAULX ET ORNAIN	FRHR127	La Saulx de la confluence de la Chée (exclu) à la confluence de la Marne (exclu)	x	x	x
VO	AILETTE	FRHR184D	L'Ardon de sa source au confluent de l'Ailette (exclu)	x	x	x
VO	AILETTE	FRHR184E	L'Ailette du confluent de l'Ardon au confluent de l'Oise (exclu)	x	x	x
VO	Aisne amont	FRHR190-H1051000	ruisseau du sougniat	x	x	x
VO	Aisne amont	FRHR191-H1024500	ruisseau de bord	x	x	x
VO	Aisne amont	FRHR191-H1027500	ruisseau de braux	x	x	x
VO	Aisne amont	FRHR192-H1045000	l'yevre	x	x	x
VO	Aisne amont	FRHR192-H1045500	ruisseau de braux sainte cohiere	x	x	x
VO	Aisne amont	FRHR194-H1079000	la tourbe	x	x	x
VO	Aisne amont	FRHR194-H1089000	la dormoise	x	x	x
VO	AISNE AMONT	FRHR195B	L'Aire du confluent de l'Ezrule (exclu) au confluent de la Cousances (exclu)	x	x	x
VO	Aisne amont	FRHR195B-H1121000	ruisseau le bouvrot	x	x	x
VO	Aisne amont	FRHR196-H1133000	ruisseau du Fays	x	x	x
VO	AISNE AMONT	FRHR198	L'Agron de sa source au confluent de l'Aire (exclu)	x	x	x
VO	Aisne amont	FRHR199-H1216000	ruisseau de l'indre	x	x	x
VO	AISNE AVAL	FRHR211	L'Aisne du confluent de la Vesle (exclu) au confluent de l'Oise (exclu)	x	x	x
VO	Aisne aval	FRHR211-H1662100	ru de milleville	x	x	x
VO	Aisne aval	FRHR211-H1683000	ruisseau le fourchon	x	x	x
VO	AISNE AVAL	FRHR213	Le ru de Retz de sa source au confluent de l'Aisne (exclu)	x	x	x
VO	Aisne aval	FRHR216C-H2005000	ru des planchettes	x	x	x
VO	Aisne moyenne	FRHR199-H1231000	ruisseau la muette	x	x	x
VO	Aisne moyenne	FRHR199-H1246000	ruisseau de saint-lambert	x	x	x
VO	Aisne moyenne	FRHR199-H1246000	ruisseau de saint-lambert	x	x	x
VO	Aisne moyenne	FRHR199-H1263000	ruisseau de saulces champenoises	x	x	x
VO	AISNE MOYENNE	FRHR200	La Fournelle de sa source au confluent de l'Aisne (exclu)	x	x	x
VO	AISNE MOYENNE	FRHR201	Le ruisseau de Saulces de sa source au confluent de l'Aisne (exclu)	x	x	x
VO	AISNE MOYENNE	FRHR203	La Vaux de sa source au confluent de l'Aisne (exclu)	x	x	x
VO	Aisne moyenne	FRHR203-H1318000	ruisseau doumely	x	x	x
VO	AISNE MOYENNE	FRHR204	Le Plumion de sa source au confluent de la Vaux (exclu)	x	x	x
VO	Aisne moyenne	FRHR204-H1325000	ruisseau la dyonne	x	x	x
VO	AISNE MOYENNE	FRHR205	La Retourne de sa source au confluent de l'Aisne (exclu)	x	x	x
VO	Aisne moyenne	FRHR205-H1364000	ruisseau de la wassigneau	x	x	x
VO	Aisne moyenne	FRHR205-H1364000	ruisseau de la wassigneau	x	x	x
VO	AISNE MOYENNE ET VESLE	FRHR209	La Vesle du confluent du Cochot (inclus) au confluent de l'Aisne (exclu)	x	x	x
VO	Aisne Vesle Suipe	FRHR206-H1382000	la py	x	x	x
VO	Aisne Vesle Suipe	FRHR206-H1392000	ruisseau d'aussonce	x	x	x
VO	Aisne Vesle Suipe	FRHR208A-H1510600	la noblette	x	x	x
VO	Aisne Vesle Suipe	FRHR208A-H1510600	la noblette	x	x	x
VO	Aisne Vesle Suipe	FRHR210-H1566000	ruisseau la brandeuille	x	x	x
VO	Aisne Vesle Suipe	FRHR210-H1575000	ruisseau de brouillet	x	x	x
VO	Automne	FRHR217A-H2012050	ru moise	x	x	x
VO	Automne	FRHR217B-H2022000	ru des taillandiers	x	x	x



Annexes de l'arrêté relatif au programme de surveillance de l'état des eaux du bassin Seine et cours  
d'eau côtiers normands

VO	Automne	FRHR217B-H2025000	ruisseau le baybelle	x	x	x
VO	BRECHE	FRHR219	L'Arré de sa source au confluent de la Brèche (exclu)	x	x	x
VO	OISE AMONT	FRHR173	Le Gland de sa source au confluent de l'Oise (exclu)	x	x	x
VO	Oise amont	FRHR177A-H0061000	ruisseau l'iron	x	x	x
VO	Oise amont	FRHR181-H0127000	ruisseau du ponceau	x	x	x
VO	OISE ARONDE	FRHR188	L'Aronde de sa source au confluent de l'Oise (exclu)	x	x	x
VO	Oise aronde	FRHR18-F1195000	l'amance	x	x	x
VO	Oise aronde	FRHR213-H1633000	ru de saint-pierre-aigle	x	x	x
VO	Oise aronde	FRHR216C-H2048000	ruisseau le rhony	x	x	x
VO	OISE ESCHES	FRHR216B	L'Esches de sa source au confluent de l'Oise (exclu)	x	x	x
VO	OISE MOYENNE	FRHR185	L'Oise du confluent de l'Ailette (exclu) au confluent de l'Aisne (exclu)	x	x	x
VO	OISE MOYENNE	FRHR186	La Verse de sa source au confluent de l'Oise (exclu)	x	x	x
VO	Oise moyenne	FRHR186-H0316000	la meve	x	x	x
VO	Oise moyenne	FRHR188-H0365000	payelle	x	x	x
VO	SERRE	FRHR180	La Serre du confluent du Vilpion (inclus) au confluent de la Souche (exclu)	x	x	x
VO	SERRE	FRHR181	La Brune de sa source au confluent du Vilpion (exclu)	x	x	x
VO	SERRE	FRHR182	La Souche de sa source au confluent de la Serre (exclu)	x	x	x
VO	Serre	FRHR186-H0313000	ruisseau la verse de beaugies	x	x	x
VO	THERAIN	FRHR221	Le Thérain de sa source au confluent du Petit Thérain (exclu)	x	x	x
VO	THERAIN	FRHR222	Le Petit Thérain de sa source au confluent du Thérain (exclu)	x	x	x
VO	THERAIN	FRHR225	Le Thérain du confluent de l'Avelon (exclu) au confluent de l'Oise (exclu)	x	x	x
VO	Therain	FRHR225-H2144000	ruisseau la laversines	x	x	x

Carte 2 bis : Masses d'eaux sélectionnées pour le contrôle opérationnel des pressions à l'origine d'altérations hydromorphologiques



## Annexe 2B : Caractéristiques des programmes de contrôles de surveillance opérationnel des plans d'eau

Cette annexe comprend :

- le tableau (tableau 3) présentant la localisation des points du RCS et RCO pour le suivi de la qualité des plans d'eau ;
- la carte du bassin localisant les plans d'eau surveillés (carte 3).

**Tableau 3 : Points du RCS et du RCO pour le suivi de la qualité des plans d'eau**

Région adm.	Dpt	Nom	Code Hydro	code ME	Type DCE	Coord. Lamb. II étendu X	Y	nom HER 1	Type ME	Total Surf. Ha	RCS/RCO
HN	27	La Grande Mare	H5156903	HL01	N12	468836	2493401	Tables calcaires	Naturel	43	CS + CO
CA	10	Barrage-Réservoir Seine - Lac de la Forêt d'Orient	F0835023	HL02	A7b	748282	2366060	Tables Calcaires	Artificiel	2273	CS + CO
CA	10	Barrage-Réservoir Aube -Lac Amance	F1197503	HL03	A7b	761071	2,4E+07	Tables Calcaire	Artificiel	450	CS + CO
CA	51	Barrage-Réservoir Marne -Lac du Der-Chantecoq	F1236803	HL04	A7b	779110	2400346	Tables Calcaires	Artificiel	4622	CS + CO
CA	10	Barrage-Réservoir Aube - Lac Auzon-Temple	F1335503	HL05	A7b	754373	2371760	Tables Calcaire	Artificiel	1921	CO
Bourg.	21	Etang de Marcenay	F0225503	HL06	A13a	755173	2321610	Cotes Calcaire Est	Artificiel	54	CO
CA	51	Chaîne d'étangs de la Héronne (Landres, Grand Coulon et La Forêt)	F1237003 - F1237203 - F1237403	HL07	A13a	773476	2398862	Tables calcaires	Artificiel	116	CO
CA	10, 52	Etang de la Horre	F1246003	HL08	A13a	771488	2390965	Tables Calcaires	Artificiel	195	CS + CO
IdF	78	Chaîne d'étangs de Hollande (ST Hubert; Pourras; Corbet; Hollande; Bourgneuf)	F4655513 - F4655523 - F4655533 - H4275013 - H4275023	HL09	A13a	562417	2413576	Tables Calcaires	Artificiel	147	CO
Lorr.	55	Etang le Grand Morinval	F5835903	HL10	A13a	797494	2434034	Tables calcaires	Artificiel	71	CO
CA	51	Etang de Belval	H1005503	HL11	A13a	794005	2442441	Tables calcaires	Artificiel	99	CO
CA	51	Etang de la Grande Rouillie	H1025703	HL12	A13a	790056	2441107	Tables calcaires	Artificiel	50	CO
IdF	77	Etang d'Armainvilliers	F4776203	HL13	A13a	629515	2417631	Tables calcaires	Artificiel	73	CS + CO
IdF	78	Etang de Saint-Quentin	F7017803	HL14	A13a	576409	2421047	Tables calcaires	Artificiel	113	CS + CO
HN	27	Gravière de Bouaffles	H3215503	HL15	A16	528388	2467282	Tables calcaires	Artificiel	110	CO

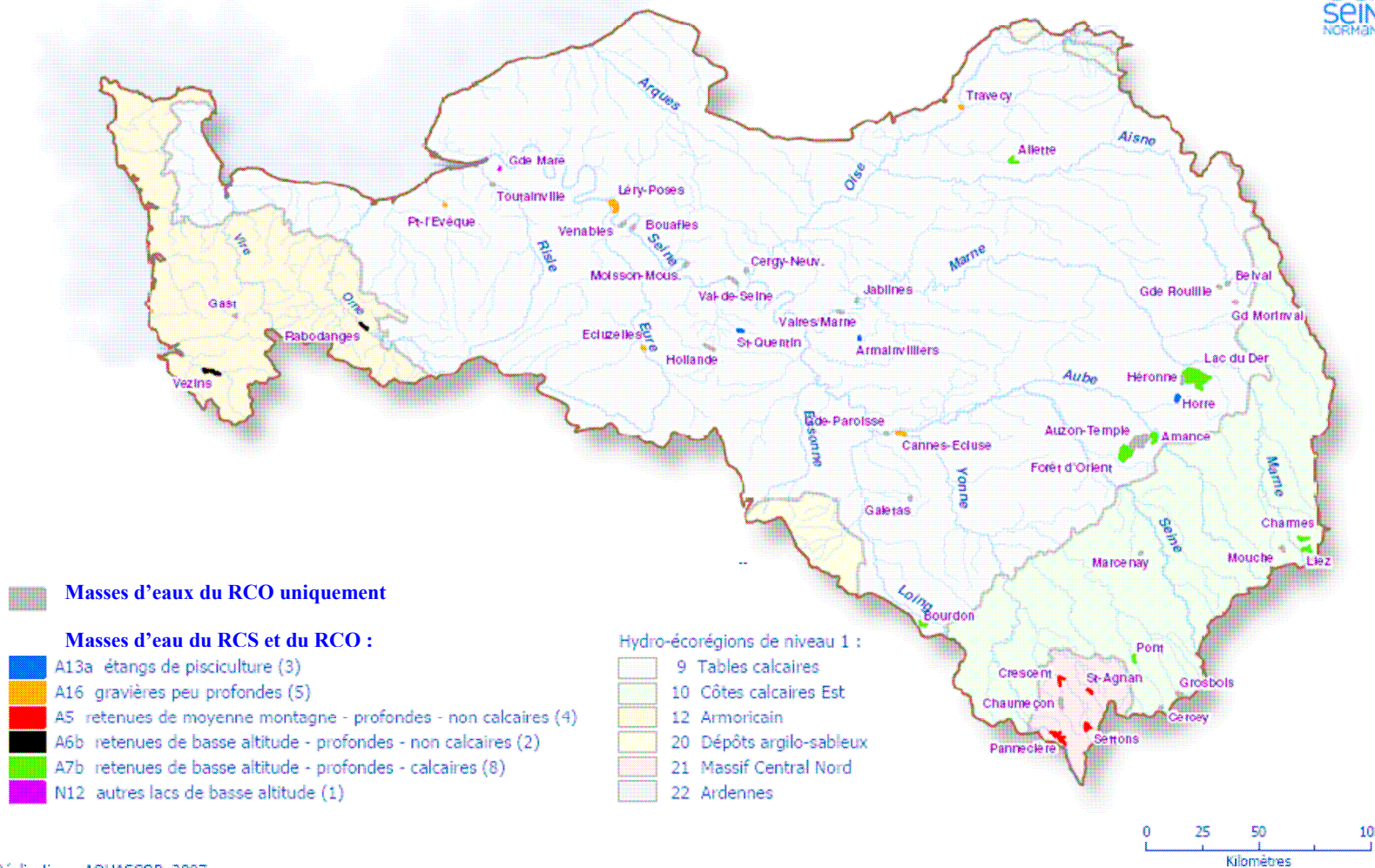
Annexes de l'arrêté relatif au programme de surveillance de l'état des eaux du bassin Seine et cours d'eau côtiers normands

HN	27	Base nautique de Venables	H3225503	HL16	A16	523756	2468686	Tables calcaires	Artificiel	122	CO
HN	27	Base de plein air et de loisirs de Léry-Poses (Lacs Deux Amants;Mesnil;Ornithologique)	H4385513 - H4385523 - H4385553	HL17	A16	519111	2478288	Tables calcaires	Artificiel	549	CS + CO
HN	27	Plan d'Eau de Toutainville	H6255503	HL18	A16	465615	2486474	Tables calcaires	Artificiel	82	CO
BN	14	Plan d'eau de Pont-l'Evêque	I0395503	HL19	A16	444321	2477356	Tables calcaires	Artificiel	57	CS + CO
IdF	77	Gravières de Cannes-Ecluse (Les Seiglats, Les Gravelottes, La Maserotte)	F3595513 - F3595523 - F3595533	HL20	A16	648602	2375189	Tables Calcaires	Artificiel	194	CS + CO
IdF	77	Base de loisirs de la Grande-Paroisse	F4005503	HL21	A16	641535	2375154	Tables calcaires	Artificiel	54	CO
Pic.	02	Gravière de Travecy	H0085603	HL22	A16	675000	2520951	Tables calcaires	Artificiel	85	CS + CO
Centre	28	Plan d'Eau d'Ecluzelles	H4165703	HL23	A16	533063	2413336	Tables calcaires	Artificiel	93	CS + CO
IdF	77	Base de plein air et de loisirs de Jablines	F6625503	HL24	A16	628343	2434862	Tables calcaires	Artificiel	74	CO
IdF	77	Base de Vaires-sur-Marne	F6645703	HL25	A16	621136	2429433	Tables calcaires	Artificiel	81	CO
IdF	95	Base de plein air et de loisirs de Cergy-Neuville	H2295503	HL26	A16	578969	2448387	Tables calcaires	Artificiel	87	CO
IdF	78	Base de loisirs du Val-de-Seine (Etangs Gallardon;Grosse Pierre;Rouillard)	H3005513 - H3005523 - H3005533	HL27	A16	573031	2444147	Tables calcaires	Artificiel	132	CO
IdF	78	Base de plein air et de loisirs de Moisson-Mousseaux	H3085703	HL28	A16	552003	2451001	Tables calcaires	Artificiel	109	CO
BN	50	Barrage de Vezins	I92-4703	HL40	A6b	337900	2403490	Armoricaïn	Fortement Modifié	166	CS + CO
CA	52	Barrage de Charmes	F5016503	HL55	A7b	827570	2327995	Côtes Calcaire Est	Fortement Modifié	172	CS + CO
CA	52	Barrage de la Liez	F5005203	HL56	A7b	829181	2323240	Côtes Calcaire Est	Fortement Modifié	237	CS + CO
CA	52	Barrage de la Mouche	F5006663	HL57	A7b	818484	2323607	Côtes Calcaire Est	Fortement Modifié	83	CO
Bourg.	89	Barrage du Bourdon	F4105803	HL59	A7b	657827	2289968	Tables calcaires	Fortement Modifié	179	CS + CO
Bourg.	21	Barrage de Pont	F3307253	HL60	A7b	752135	2274760	Cotes Calcaire Est	Fortement Modifié	70	CS + CO
Bourg.	89	Barrage du Crescent	F31-4443	HL61	A5	718874	2265859	Massif Central Nord	Fortement Modifié	125	CS + CO

Annexes de l'arrêté relatif au programme de surveillance de l'état des eaux du bassin Seine et cours d'eau côtiers normands

Bourg.	58	Barrage de Saint-Agnan	F3137253	HL62	A5	732487	2260187	Massif Central Nord	Fortement Modifié	124	CS + CO
Bourg.	21	Barrages de Grosbois 1 et 2	F3325553 - F3325563	HL63	A7b	772184	2258922	Côtes Calcaire Est	Fortement Modifié	102	CO
Bourg.	58	Barrage de Chaumeçon	F3115753	HL65	A5	719259	2255196	Massif Central Nord	Fortement Modifié	140	CO
Bourg.	21	Barrage de Cercey	F3306663	HL66	A7b	764068	2252866	Côtes Calcaire Est	Fortement Modifié	58	CO
Bourg.	58	Barrage des Settons	F3105253	HL67	A5	731064	2243943	Massif Central Nord	Fortement Modifié	329	CS + CO
Bourg.	58	Barrage de Pannecièrre - Chaumard	F3007993	HL68	A5	718411	2239728	Massif Central Nord	Fortement Modifié	437	CS + CO
Pic.	02	Barrage de l'Ailette	H0227103	HL69	A7b	696954	2497347	BP - Ile-de-France	Fortement Modifié	151	CS + CO
BN	14	Barrage du Gast	I7005803	HL70	A6b	350790	2427670	Armoricain	Fortement Modifié	51	CO
BN	61	Barrage de Rabodanges	I2237503	HL71	A6b	408198	2422969	Armoricain	Fortement Modifié	83	CS + CO
Centre	45	Etangs de Galétas	F4296243	HL72	A13a					90	CO

Carte 3 : Localisation du RCS et du RCO pour le suivi de la qualité des plans d'eau



Réalisation : AQUASCOP, 2007

## **Annexe 2C : Caractéristiques des programmes de contrôles de surveillance et opérationnel des eaux côtières et de transition**

*NB : Les masses d'eau de transition non influencées par la salinité (Estuaire de la Seine amont et moyen) ne relèvent pas des indicateurs et des stratégies de surveillance définies pour les eaux de transition saumâtres et les eaux côtières. Elles sont dans un premier temps intégrées au programme de surveillance des eaux de surface continentales, en attendant que des stratégies de surveillance et des outils de classification spécifiques soient définis par le cadrage national.*

Cette annexe comprend les documents suivants :

- Cartes présentant les masses d'eau sélectionnées pour le contrôle de surveillance (carte 4) et pour le contrôle opérationnel (carte 5) ;
- Tableaux de recommandations nationales en matière de contrôle de surveillance dans les eaux côtières (tableau 4) et dans les eaux de transition (tableau 5) ;
- Tableaux synthétisant par masse d'eau les actions de surveillance stationnelles et zonales relatives aux éléments de qualité benthiques (tableaux 6 et 7) ;
- Cartes présentant les points de surveillance des différents éléments de qualité visés par la DCE (cartes 6 à 14).

La surveillance des différents éléments de qualité visés par la DCE implique le plus souvent de sélectionner différents points d'échantillonnage au sein d'une masse d'eau donnée, compte tenu de la répartition spatiale hétérogène des habitats et des peuplements benthiques :

- macroalgues (sur substrat rocheux) en milieu intertidal et subtidal,
- phanérogames marines (zostères) en milieu intertidal et subtidal,
- invertébrés benthiques (sur substrat meuble) en milieu intertidal et subtidal.

Cette répartition spatiale hétérogène a également conduit, dans certains cas, à sélectionner conjointement des masses d'eau adjacentes pour le suivi des différents éléments de qualité.

Pour certains indicateurs, notamment ceux concernant les peuplements phytobenthiques, une surveillance zonale et non stationnelle est nécessaire, impliquant des moyens aéroportés qui permettent d'accéder à l'information pour tout ou partie de la surface de la masse d'eau, et non pour un point de suivi seulement. Ces méthodologies, testées à titre pilote en 2006-2007, feront l'objet de recommandations nationales avant leur mise en œuvre en routine. En attendant, les suivis stationnels sont poursuivis.

Pour le suivi des contaminants chimiques, une stratégie spécifique de surveillance est adoptée au niveau national. Elle distingue 2 volets :

- la caractérisation de l'état chimique, basée uniquement sur les données mesurées sur eau,
- le suivi des tendances, basé sur les données sur matrices intégratrices (matière vivante, sédiment).

Les modalités de surveillance des différents groupes de contaminants chimiques sont détaillées dans le tableau 4. Les campagnes d'échantillonnage sur eau seront, dans la plupart des cas, organisées conjointement aux campagnes de suivi du phytoplancton (RHLN).

Les masses d'eau sélectionnées pour le contrôle de surveillance sont représentées sur la carte 4 : 12 masses d'eau côtières et 5 masses d'eau de transition sont concernées.

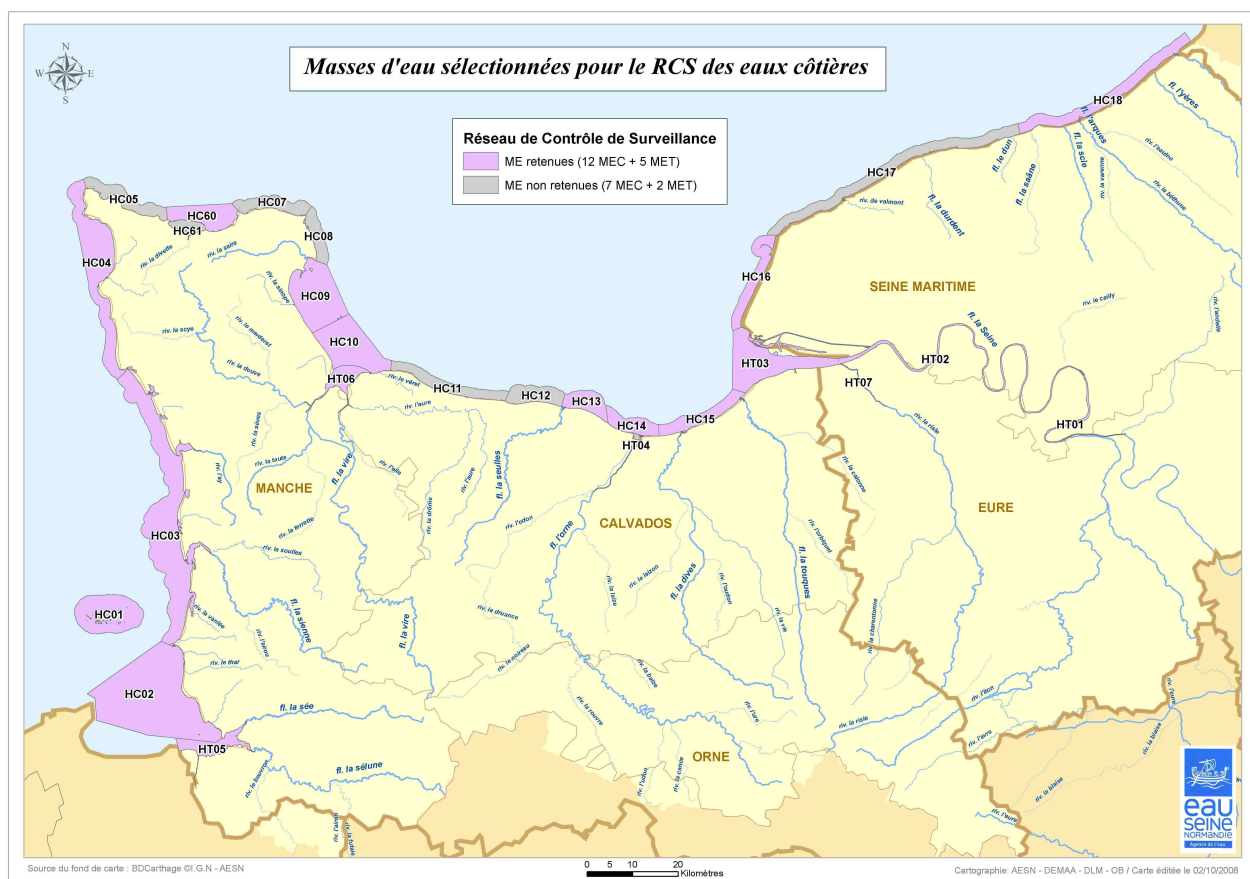
Les masses d'eau sélectionnées pour le contrôle opérationnel sont représentées sur la carte 5 : 12 masses d'eau côtières et 7 masses d'eau de transition sont concernées.

## Annexes de l'arrêté relatif au programme de surveillance de l'état des eaux du bassin Seine et cours d'eau côtiers normands

Les points de surveillance pour les suivis stationnels sont représentés sur les cartes 6 à 9. Les suivis zonaux recommandés par les stratégies de surveillance nationales pour certains éléments de qualité (macroalgues, zostères) sont représentés sur les cartes 10 à 12. Pour ces suivis, des campagnes de survol aérien sont mises en œuvre. Elles englobent par conséquent, le cas échéant, les masses d'eau relevant du contrôle de surveillance et celles relevant du contrôle opérationnel, permettant ainsi une mutualisation et une optimisation des efforts de surveillance.

Les points de surveillance des contaminants chimiques sur matière vivante sont représentés sur la carte 13, qui identifie les points historiques de suivi du Réseau National d'Observation (RNO, depuis 1974) et les points de suivis complémentaires mis en œuvre depuis 2004 par l'Agence de l'Eau Seine-Normandie.

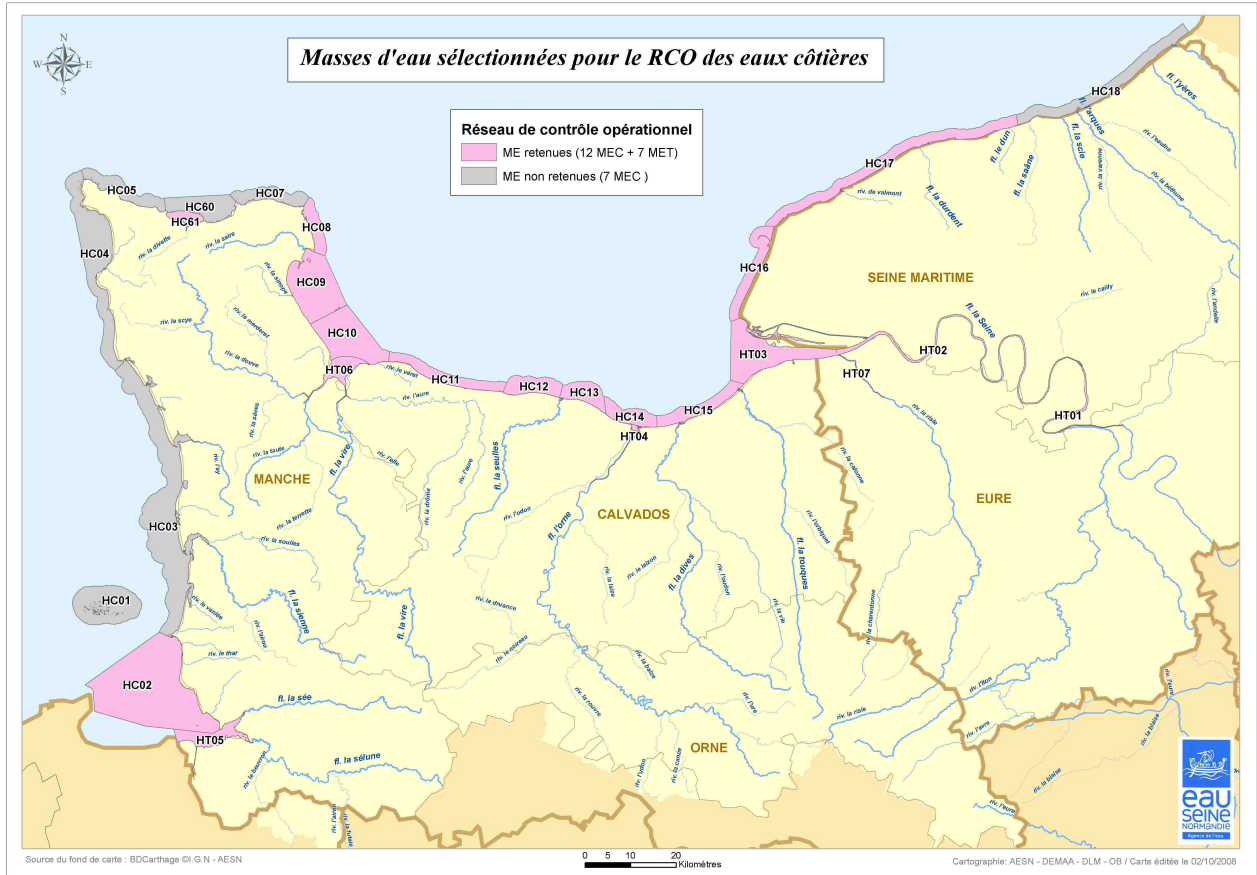
La surveillance des contaminants chimiques sur sédiment fait l'objet d'une stratégie d'échantillonnage différente, basée sur des campagnes océanographiques (tous les 10 ans initialement, tous les 6 ans désormais) générant des prélèvements de carottes sédimentaires en de multiples points (transects, semis de points). Un exemple de cette stratégie spatiale est présenté sur la carte 14 pour les dernières campagnes sur la façade Seine Normandie, en 2001 et 2003.



**Carte 4 : Masses d'eau sélectionnées pour le RCS des eaux côtières et des eaux de transition**



Annexes de l'arrêté relatif au programme de surveillance de l'état des eaux du bassin Seine et cours d'eau côtiers normands



Carte 5 : Masses d'eau sélectionnées pour le RCO des eaux côtières et des eaux de transition

**Tableau 4 : Recommandations nationales pour le contrôle de surveillance des eaux côtières**

Eléments suivis	Fréquence du suivi par plan de gestion (nb d'années sur les 6 ans du plan).	Fréquence du suivi par année (nb de fois par an).	Calendrier	Sites concernés
<b>Biologie</b>				
Phyto-plancton	6	- 8 (biomasse) - 12 (abondance, composition)	Démarrage en 2007.	Tous, sauf types où cet élément n'est pas pertinent (cf. annexe 2).
Angiospermes	2	1	Démarrage d'ici 2009.	Tous.
Macro-algues (blooms)	2	1	Démarrage d'ici 2009.	Tous, sauf types où cet élément n'est pas pertinent (cf. annexe 2).
Macro-algues (intertidal)	2	1	Démarrage d'ici 2009.	Tous.
Macro-algues (subtidal)	1	1	Démarrage d'ici 2009.	Tous.
Invertébrés	6 (sites d'appui) 2 (autres sites)	1	Démarrage d'ici 2009.	Tous.
<b>Physico-chimie</b>				
Température Salinité turbidité	6	En fonction des besoins de la physico-chimie et de la biologie.		Tous.
Oxygène dissous	6	De juin à septembre en même temps que phytoplancton.	Démarrage en 2007.	Tous.
Nutriments	2 (OSPAR sans problème) 6 (autres)	4 (de novembre à février.)	Démarrage en 2008.	Tous.
Les 41 substances	align="center">1	- pour toutes substances : 12 (tous les mois) dans l'eau ;	Démarrage en 2008	Tous.
		- pour les substances non hydrophiles : 1, dans le sédiment 1, dans le biote.	Démarrage en 2008	25% des sites.
Substances OSPAR	6	Selon les lignes directrices OSPAR.	Démarrage en 2008 selon les nouvelles modalités	50% des sites.
Les substances « pertinentes »	1	- 4 (tous les trois mois dans l'eau pour les substances hydrophiles.) - 1 (dans le sédiment ou le biote pour les substances non hydrophiles.)	Démarrage en 2008 (hydrophiles) et en 2009 (non hydrophiles).	25% des sites.
Les pesticides	1	- 4 (tous les trois mois dans l'eau pour les substances hydrophiles.) - 1 (dans le sédiment ou le biote pour les substances non hydrophiles.)	Démarrage en 2008 (hydrophiles) et en 2009 (non hydrophiles).	25% des sites.
<b>Hydromorphologie</b>				
Hydro-morphologie	1	1	A répartir sur le plan de gestion, Démarrage en 2009.	Tous.

**Tableau 5 : Recommandations nationales pour le contrôle de surveillance des eaux de transition:**

Eléments suivis	Fréquence du suivi par plan de gestion (nb d'années sur les 6 ans du plan).	Fréquence du suivi par année.	Calendrier	Sites concernés
<b>Biologie</b>				
Phyto plancton	6	- 8 biomasse) - 12 (abondance, composition)	Démarrage en 2007. (1)	Tous, sauf types où cet élément n'est pas pertinent (cf. annexe 2).
Angiospermes	2	1	Démarrage d'ici 2009.	Tous.
Macro-algues (blooms)	2	1	Démarrage d'ici 2009.	Tous, sauf types où cet élément n'est pas pertinent (cf. annexe 2).
Macro-algues (intertidal)	2	1	Démarrage d'ici 2009.	Tous.
Macro-algues (subtidal)	1	1	Démarrage d'ici 2009.	Tous.
Invertébrés	2	1	Démarrage d'ici 2009.	Tous.
Ictyofaune	3	2	Pré-campagne en 2006. Démarrage en 2009.	30 à 50% des sites.
<b>Physico-chimie</b>				
Température Salinité turbidité	6	En fonction des besoins de la physico-chimie et de la biologie.		Tous.
Oxygène dissous	6	De juin à septembre en même temps que phytoplancton.	Démarrage en 2007. (1)	Tous.
Nutriments	2 (OSPAR sans problème) 6 (autres)	4 (de novembre à février.)	Démarrage en 2007. (1)	Tous.
Les 41 substances	1	- pour toutes substances : 12 (tous les mois) dans l'eau ;	Démarrage en 2008	Tous.
		- pour les substances non hydrophiles : 1, dans le sédiment 1, dans le biote.	Démarrage en 2008	25% des sites.
Substances OSPAR	6	Selon les lignes directrices OSPAR	Démarrage en 2008 selon les nouvelles modalités	50% des sites, dont les grands estuaires (Seine, Loire et Gironde).
Les substances « pertinentes »	1	- 4 (tous les trois mois dans l'eau pour les substances hydrophiles.) - 1 (dans le sédiment ou le biote pour les substances non hydrophiles.)	Démarrage en 2008 (hydrophiles) et en 2009 (hydrophobes).	25% des sites.
Les pesticides	1	- 4 (tous les trois mois dans l'eau pour les substances hydrophiles.) - 1 (dans le sédiment ou le biote pour les substances non hydrophiles.)	Pré-campagne en 2006. Démarrage en 2008 (hydrophiles) et en 2009 (non hydrophiles).	25% des sites.
<b>Hydromorphologie</b>				
Hydro-morphologie	1	1	A répartir sur le plan de gestion, Démarrage en 2009.	Tous.

**Tableau 6 : Programme d'actions de surveillance des éléments de qualité biologique relatifs au benthos - suivis stationnels**

Code DCE	Localisation géographique de la masse d'eau	Contrôle de surveillance	Végétation							Invertébrés benthiques							
			Macroalgues intertidales (Fucales)	Macroalgues subtidales (Laminaires)	Macroalgues subtidales (maërl)	Blooms	Herbiers à <i>Zostera marina</i>	Herbiers à <i>Zostera noltii</i>	Schorres	substrats meubles intertidaux	substrats meubles subtidaux	Maërl (faune)	Crépidules	Lanices	Hermelles		
HC01	Archipel Chausey	oui	1 station	1 station	1 station	Veille (niveau 1)	1 station				1 station			1 station (à valider)			
HC02	Baie du Mont-Saint-Michel (centre baie)	oui	1 station (à valider)			Veille (niveau 1)			1 station ?		2 stations	1 station					
HC03	Ouest Cotentin	oui	1 station (à valider)	1 station (à valider)		Veille (niveau 1)	2 stations		1 station ?		2 stations (à valider)	2 stations (à valider)					
HC04	Cap de Carteret - Cap de la Hague	oui	1 station	1 station (à valider)		Veille (niveau 1)					1 station	1 station (à valider)					
HC05	Cap de la Hague (nord)	non															
HC06	Rade de Cherbourg	oui				Veille (niveau 1)						1 station (à valider)					
HC06M	Cherbourg (intérieur grande rade)	oui				Veille (niveau 1)						1 station (à valider)					
HC07	Cap Levy - Gatteville	oui	1 station	1 station		Veille (niveau 1)											
HC08	Barfleur	non															
HC09	Anse de St-Vaast-la-Hougue	oui	1 station	1 station (à valider)		Veille (niveau 1)			1 station ?			1 station (à valider)					
HC10	Baie des Veys	oui	1 station	1 station		Veille (niveau 1)					1 station	1 station (à valider)					
HC11	Côte du Bessin	non															
HC12	Côte de Nacre (ouest)	non															
HC13	Côte de Nacre (est)	oui	2 stations (à valider)	1 station (à valider)		Veille (niveau 1)					1 station (à valider)						
HC14	Baie de Caen	oui		1 station (à valider)		Veille (niveau 1)					1 station (à valider)	1 station (à valider)					
HC15	Côte fleurie	oui				Veille (niveau 1)					1 station (à valider)	1 station (à valider)					
HC16M	Le Havre - Antifer	oui	1 station			Veille (niveau 1)						1 station					
HC17	Pays de Caux (sud)	oui	2 stations	1 station (à valider)		Veille (niveau 1)											
HC18	Pays de Caux (nord)	oui	1 station			Veille (niveau 1)						1 station (à valider)					
HT05M	Baie du Mont-Saint-Michel (fond de baie estuarien)	oui				Veille (niveau 1)			1 station ?		1 station						
HT06M	Baie des Veys (fond de baie estuarien et chenaux d'Isigny)	oui				Veille (niveau 1)			1 station ?		1 station						
HT04M	Estuaire de l'Orne	oui				Veille (niveau 1)					1 station (à valider)						
HT03M	Estuaire de Seine aval	oui				Veille (niveau 1)			1 station ?		2 stations	2 stations					
HT02M	Estuaire de Seine moyen	oui															
HT01M	Estuaire de Seine amont (Poses)	oui															

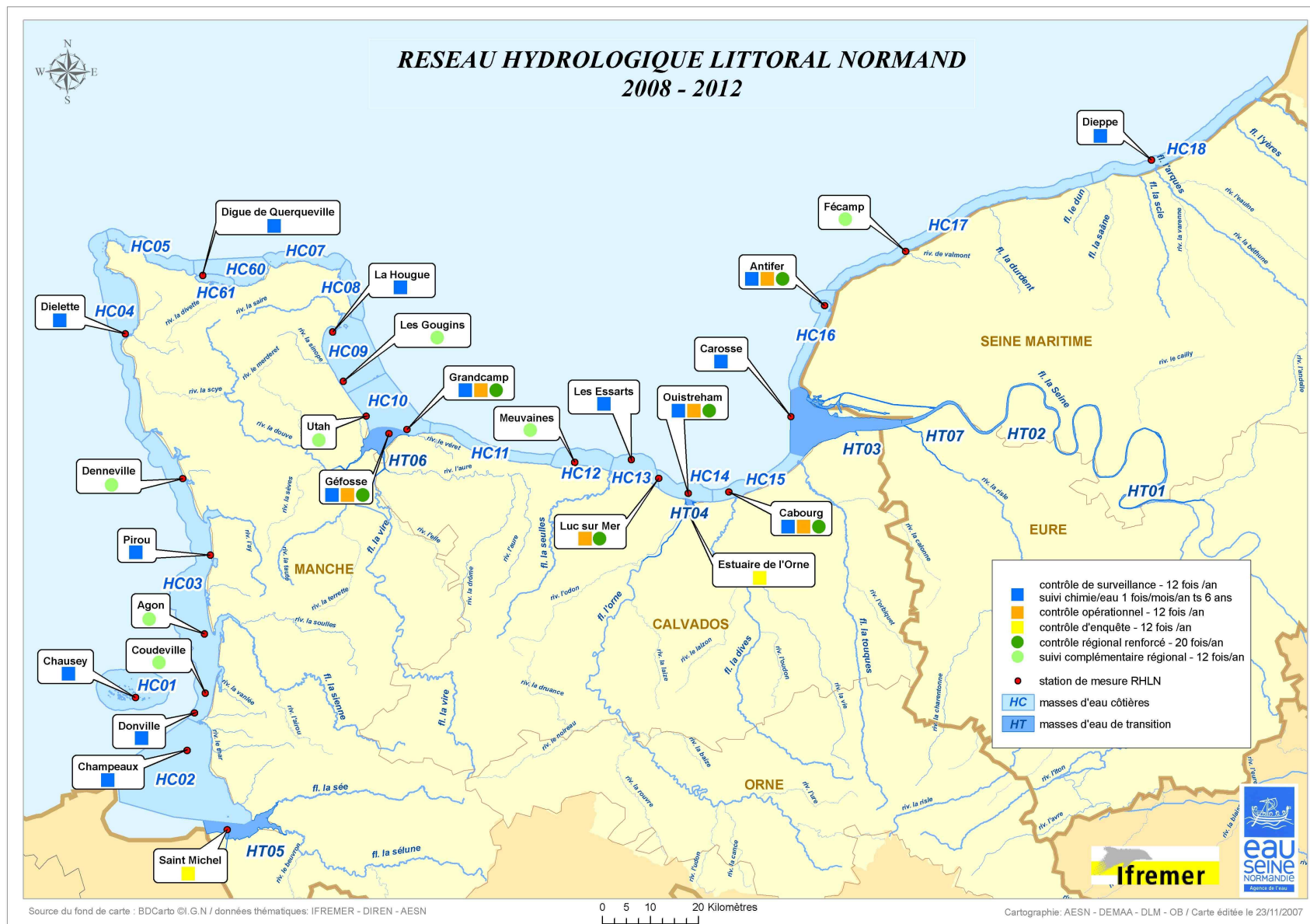
**Tableau 7 : Programme d'actions de surveillance des éléments de qualité biologique relatifs au benthos - suivis surfaciques**

Code DCE	Localisation géographique de la masse d'eau	Contrôle de surveillance	Végétation							Invertébrés benthiques					
			Macroalgues intertidales (Fucales)	Macroalgues subtidales (Laminaires)	Macroalgues subtidales (maërl)	Blooms	Herbiers à <i>Zostera marina</i>	Herbiers à <i>Zostera noltii</i>	Schorres	substrats meubles intertidaux	substrats meubles subtidaux	Maërl (faune)	Crépидules	Lanices	Hermelles
HC01	Archipel Chausey	oui	Surfacique (orthophoto)		Surfacique (acoustique)	Veille (niveau 1)	Surfacique (orthophoto)						Surfacique (acoustique)	Surfacique (orthophoto)	
HC02	Baie du Mont-Saint-Michel (centre baie)	oui	Surfacique (orthophoto)			Veille (niveau 1)			Surfacique (orthophoto)				Surfacique (acoustique)	Surfacique (orthophoto)	Surfacique (orthophoto)
HC03	Ouest Cotentin	oui	Surfacique (orthophoto)		Surfacique (acoustique)	Veille (niveau 1)	Surfacique (orthophoto)		Surfacique (orthophoto)				Surfacique (acoustique)	Veille (niveau 1)	Surfacique (orthophoto)
HC04	Cap de Carteret - Cap de la Hague	oui	Surfacique (orthophoto)			Veille (niveau 1)								Veille (niveau 1)	
HC05	Cap de la Hague (nord)	non													
HC06	Rade de Cherbourg	oui	Surfacique (orthophoto)			Veille (niveau 1)								Veille (niveau 1)	
HC06M	Cherbourg (intérieur grande rade)	oui				Veille (niveau 1)								Veille (niveau 1)	
HC07	Cap Levy - Gatteville	oui	Surfacique (orthophoto)			Veille (niveau 1)								Veille (niveau 1)	
HC08	Barfleur	non													
HC09	Anse de St-Vaast-la-Hougue	oui	Surfacique (orthophoto)			Veille (niveau 1)		Surfacique (orthophoto)	Surfacique (orthophoto)					Veille (niveau 1)	
HC10	Baie des Veys	oui	Surfacique (orthophoto)			Veille (niveau 1)								Veille (niveau 1)	
HC11	Côte du Bessin	non													
HC12	Côte de Nacre (ouest)	non													
HC13	Côte de Nacre (est)	oui	Surfacique (orthophoto)			Veille (niveau 1)								Veille (niveau 1)	Veille (niveau 1)
HC14	Baie de Caen	oui				Veille (niveau 1)								Veille (niveau 1)	Veille (niveau 1)
HC15	Côte fleurie	oui				Veille (niveau 1)								Veille (niveau 1)	Veille (niveau 1)
HC16M	Le Havre - Antifer	oui	Surfacique (orthophoto)			Veille (niveau 1)								Veille (niveau 1)	
HC17	Pays de Caux (sud)	oui	Surfacique (orthophoto)			Veille (niveau 1)								Veille (niveau 1)	
HC18	Pays de Caux (nord)	oui	Surfacique (orthophoto)			Veille (niveau 1)								Veille (niveau 1)	
HT05M	Baie du Mont-Saint-Michel (fond de baie estuarien)	oui				Veille (niveau 1)				Surfacique (orthophoto)					
HT06M	Baie des Veys (fond de baie estuarien et chenaux d'Isigny)	oui				Veille (niveau 1)		Surfacique (orthophoto)	Surfacique (orthophoto)						Veille (niveau 1)
HT04M	Estuaire de l'Orne	oui				Veille (niveau 1)									
HT03M	Estuaire de Seine aval	oui				Veille (niveau 1)			Surfacique (orthophoto)					Veille (niveau 1)	Veille (niveau 1)
HT02M	Estuaire de Seine moyen	oui													
HT01M	Estuaire de Seine amont (Poses)	oui													

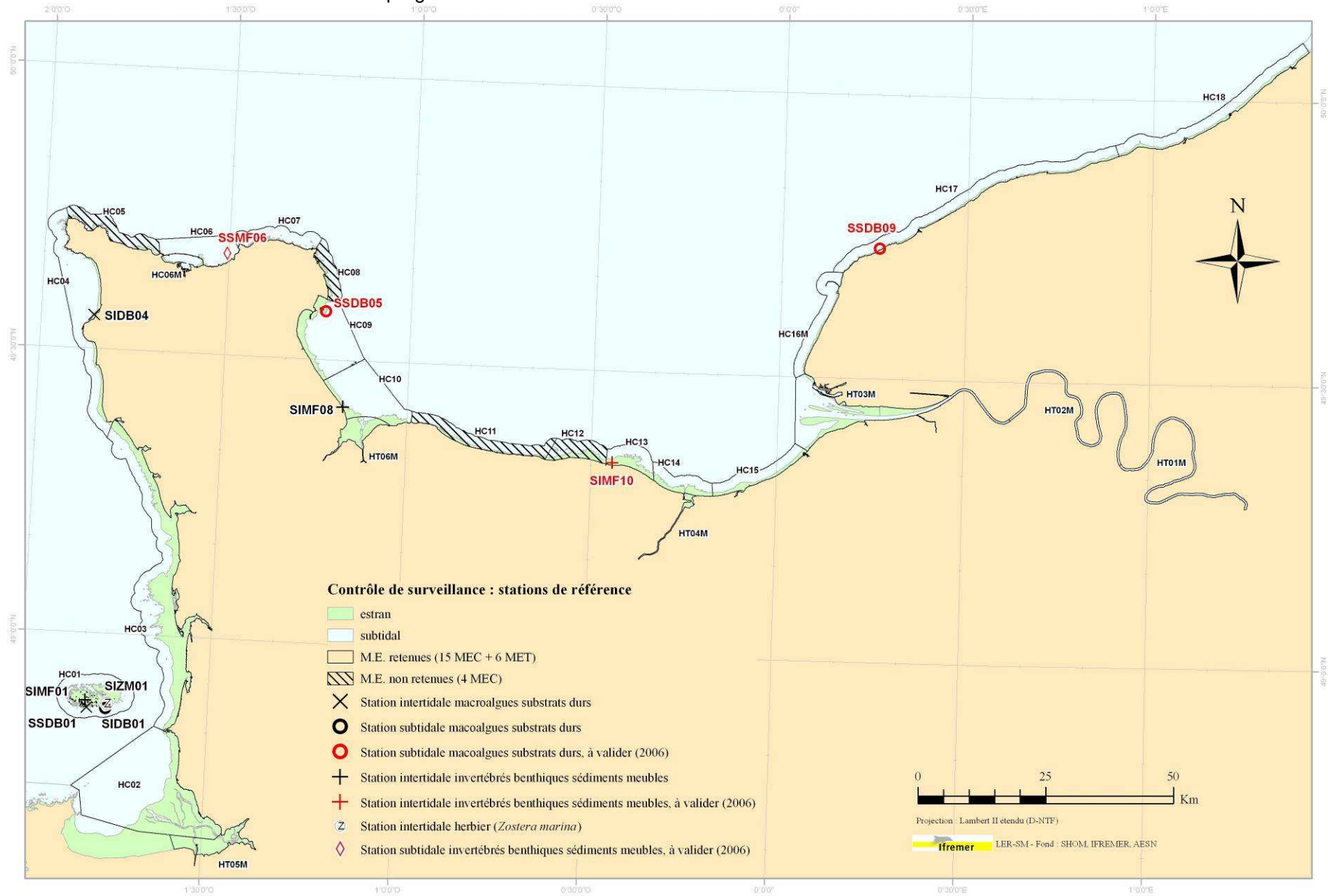
## Document de l'annexe 2B : Localisation des points de surveillance

Les cartes suivantes présentent les points de surveillance des différents éléments de qualité visés par la DCE :

<b>Eléments de qualité suivis</b>	<b>Réseau</b>	<b>N° carte</b>
Physico-chimie, phytoplancton, contaminants chimiques hydrophiles	RHLN	Carte 6
Benthos : stations de référence (stationnel)	REBENT-DCE	Carte 7
Benthos : macroalgues sur substrat dur (stationnel)	REBENT-DCE	Carte 8
Benthos : invertébrés sur substrat meuble (stationnel)	REBENT-DCE	Carte 9
Benthos : herbiers à zostères (zonal)	REBENT-DCE	Carte 10
Benthos : macroalgues intertidales (zonal)	REBENT-DCE	Carte 11
Benthos : macroalgues opportunistes (zonal)	REBENT-DCE	Carte 12
Contaminants chimiques : suivi sur matière vivante	RNO+Réseau de bassin	Carte 13
Contaminants chimiques : suivi sur sédiment	RNO+Réseau de bassin	Carte 14

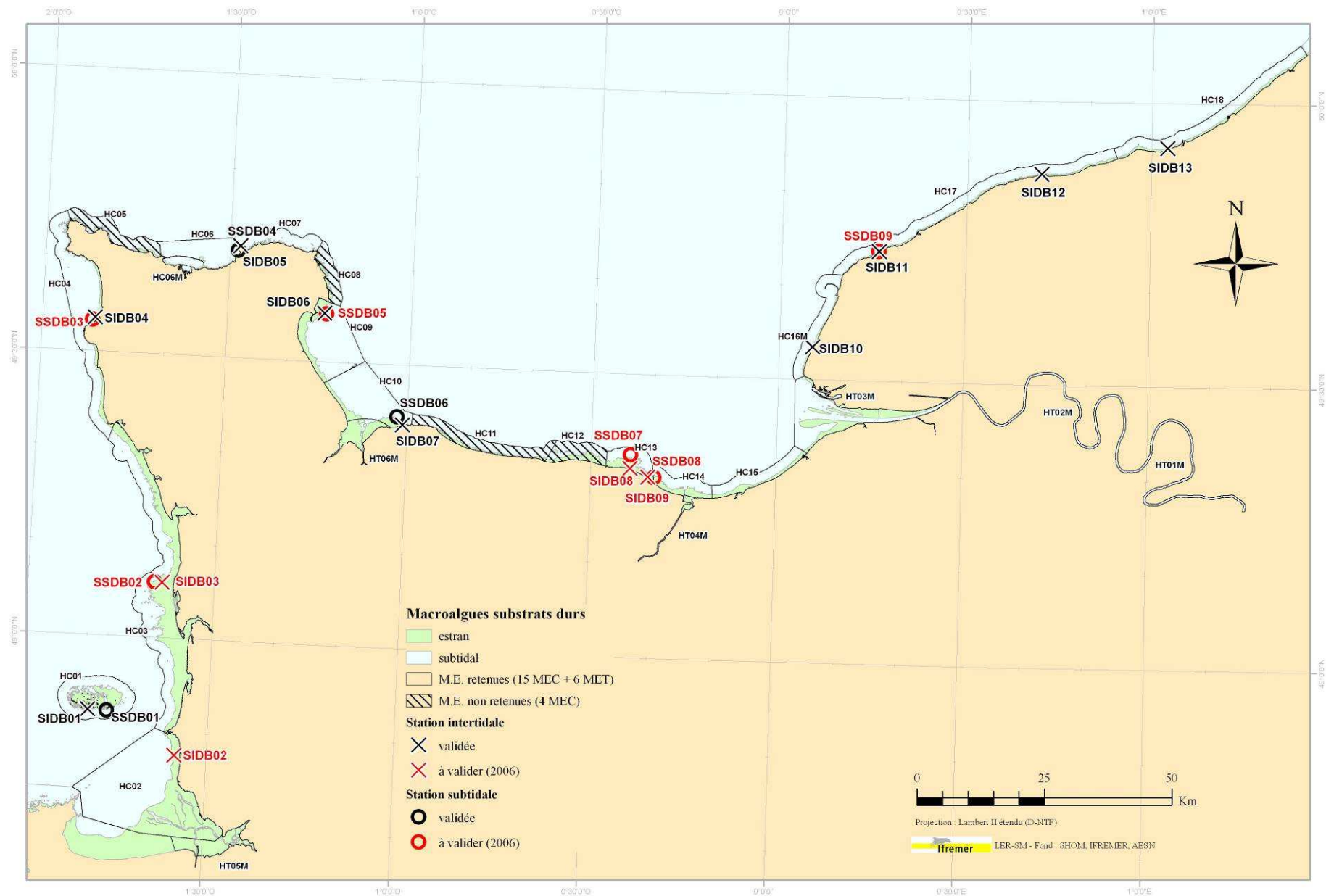


**Carte 6 : Localisation des points de surveillance des paramètres physico-chimiques et du phytoplancton (RHLN) et des mesures dans l'eau des contaminants chimiques**

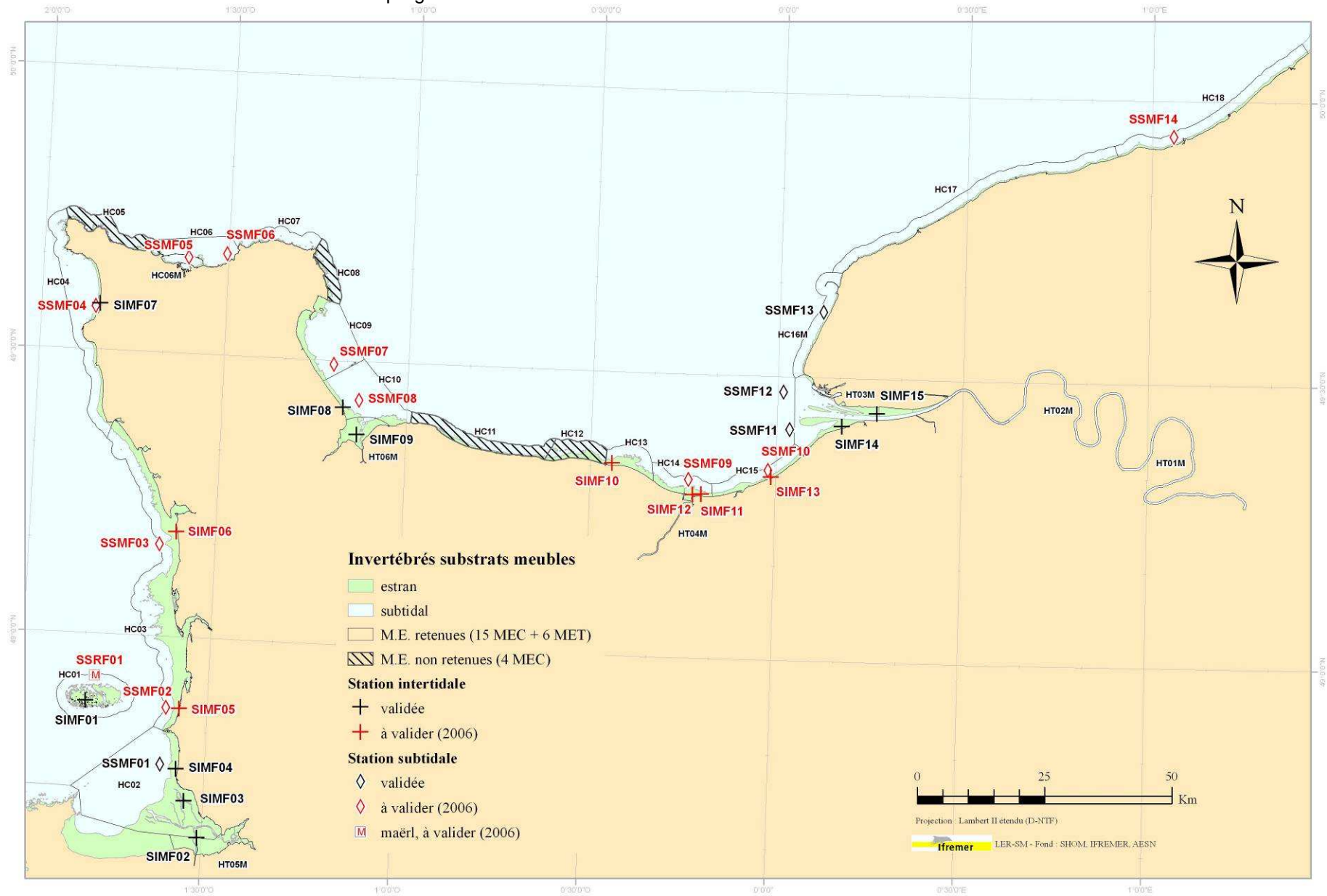


Carte 7 : Localisation des stations de référence "benthos"



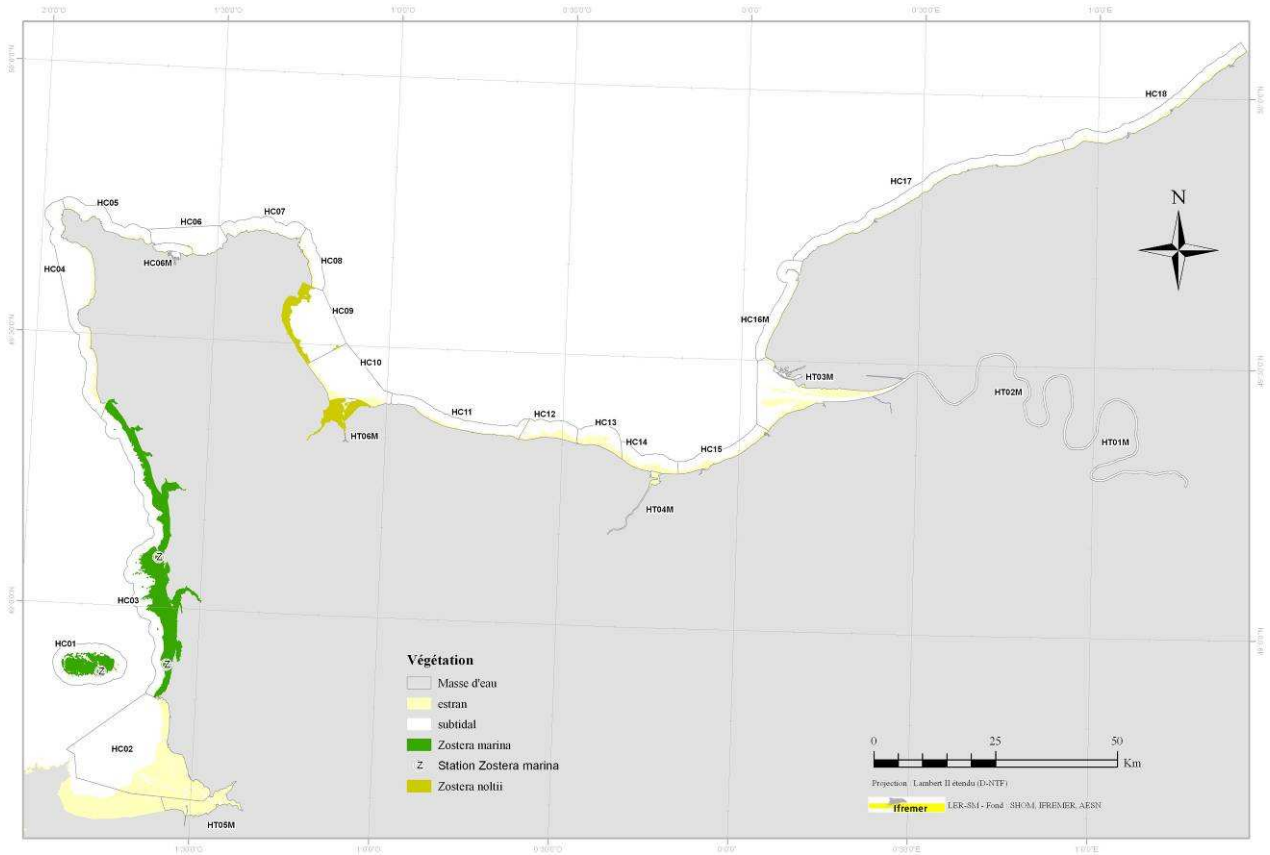


Carte 8 : Localisation des points de surveillance "Macroalgues sur substrat dur"

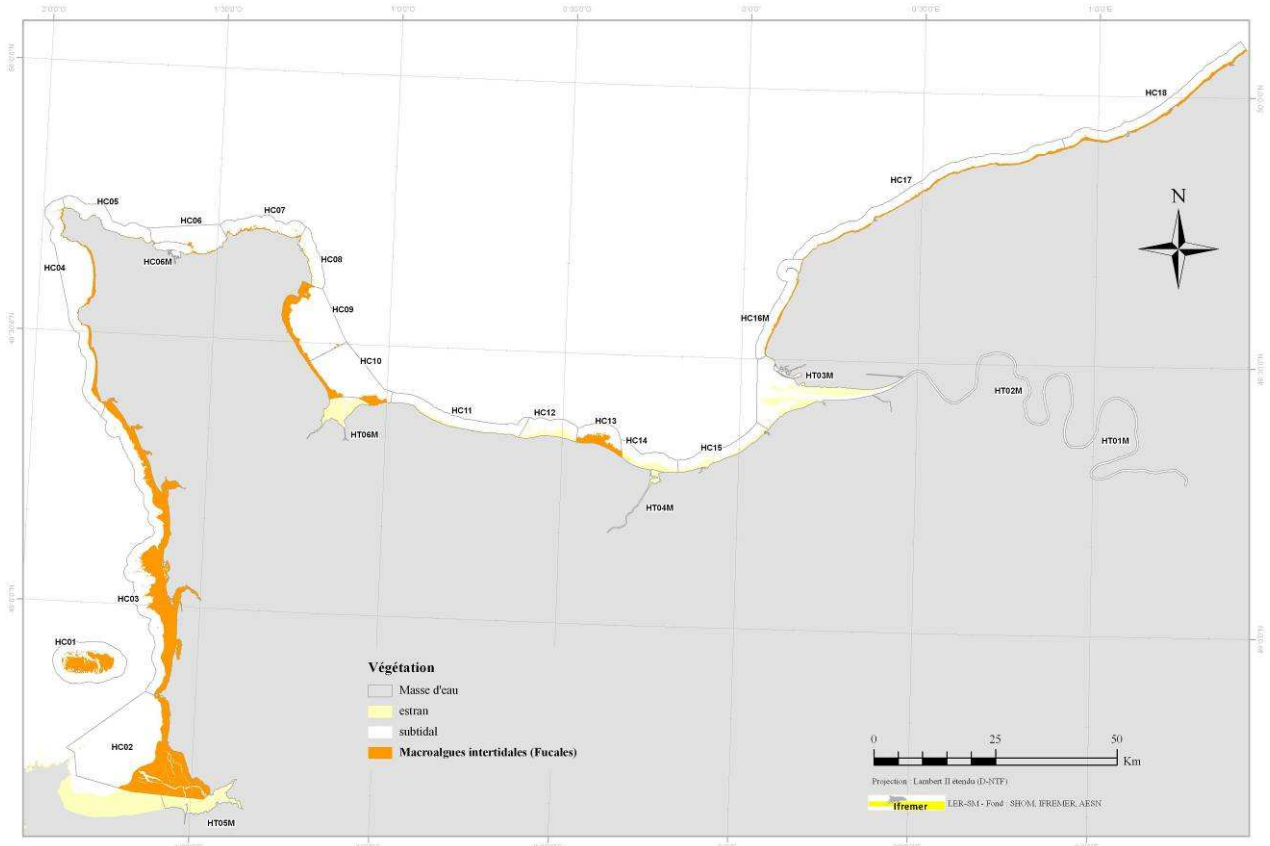


Carte 9 : Localisation des points de surveillance "Invertébrés sur substrats meubles"

Annexes de l'arrêté relatif au programme de surveillance de l'état des eaux du bassin Seine et cours d'eau côtiers normands

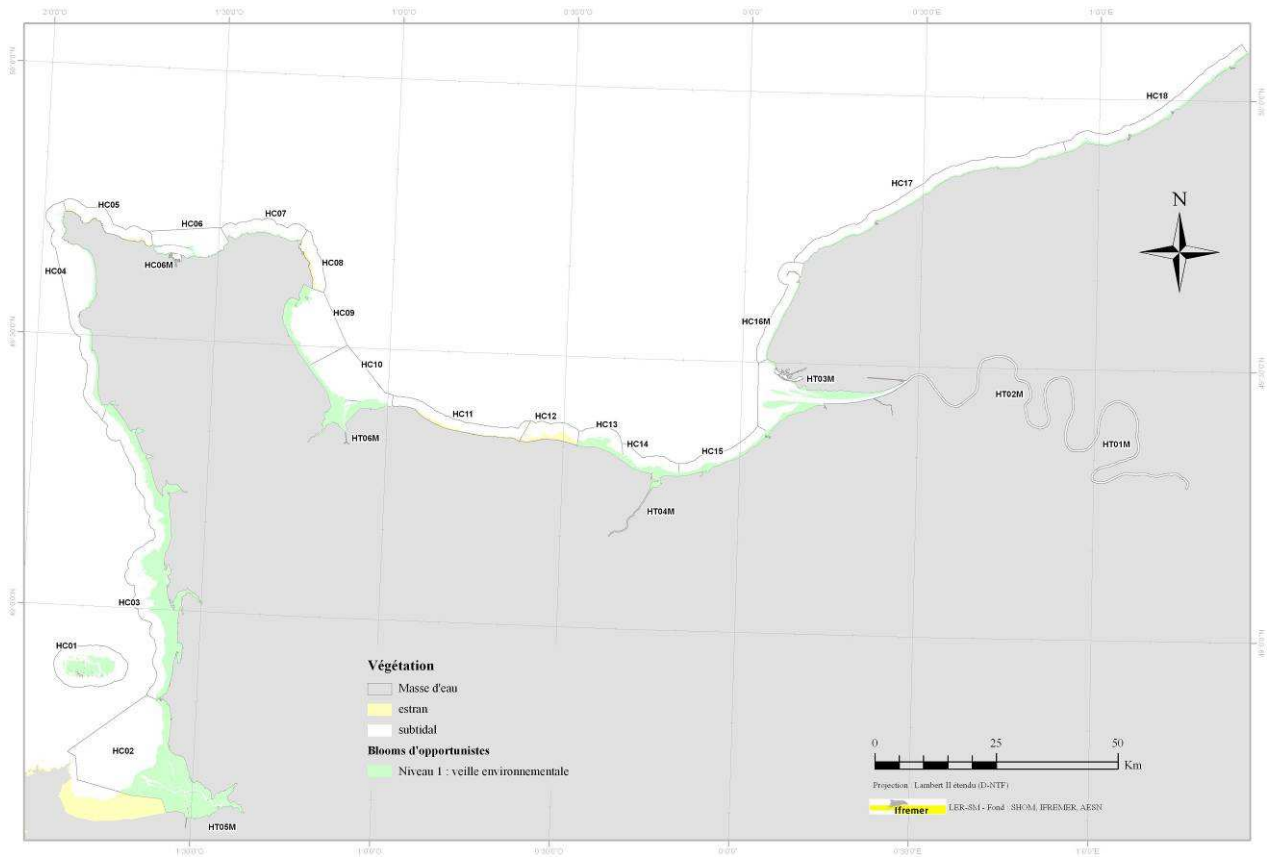


**Carte 10 : Localisation des suivis zonaux "Herbiers à zosteres"**

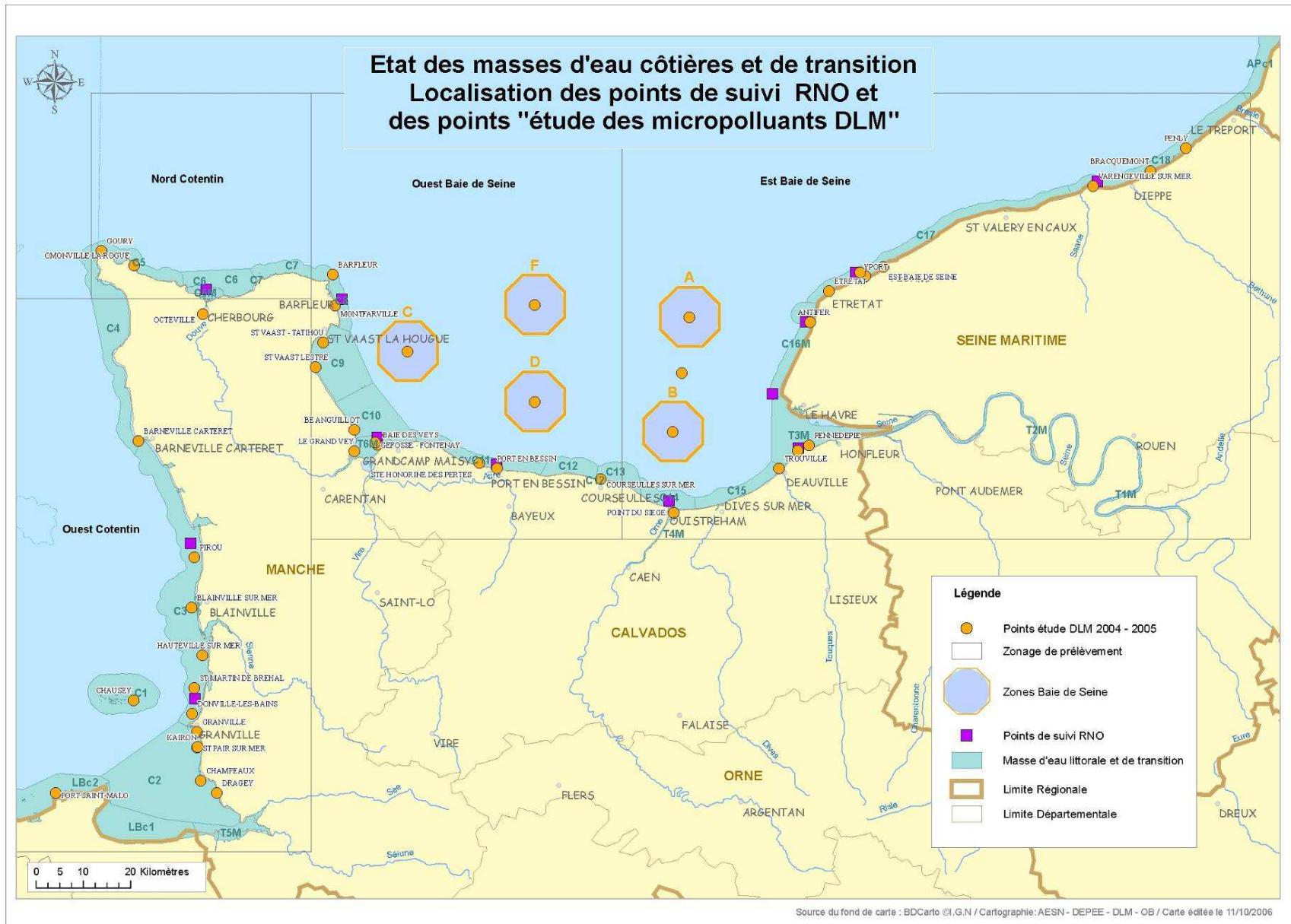


**Carte 11 : Localisation des suivis zonaux "Macroalgues intertidales"**

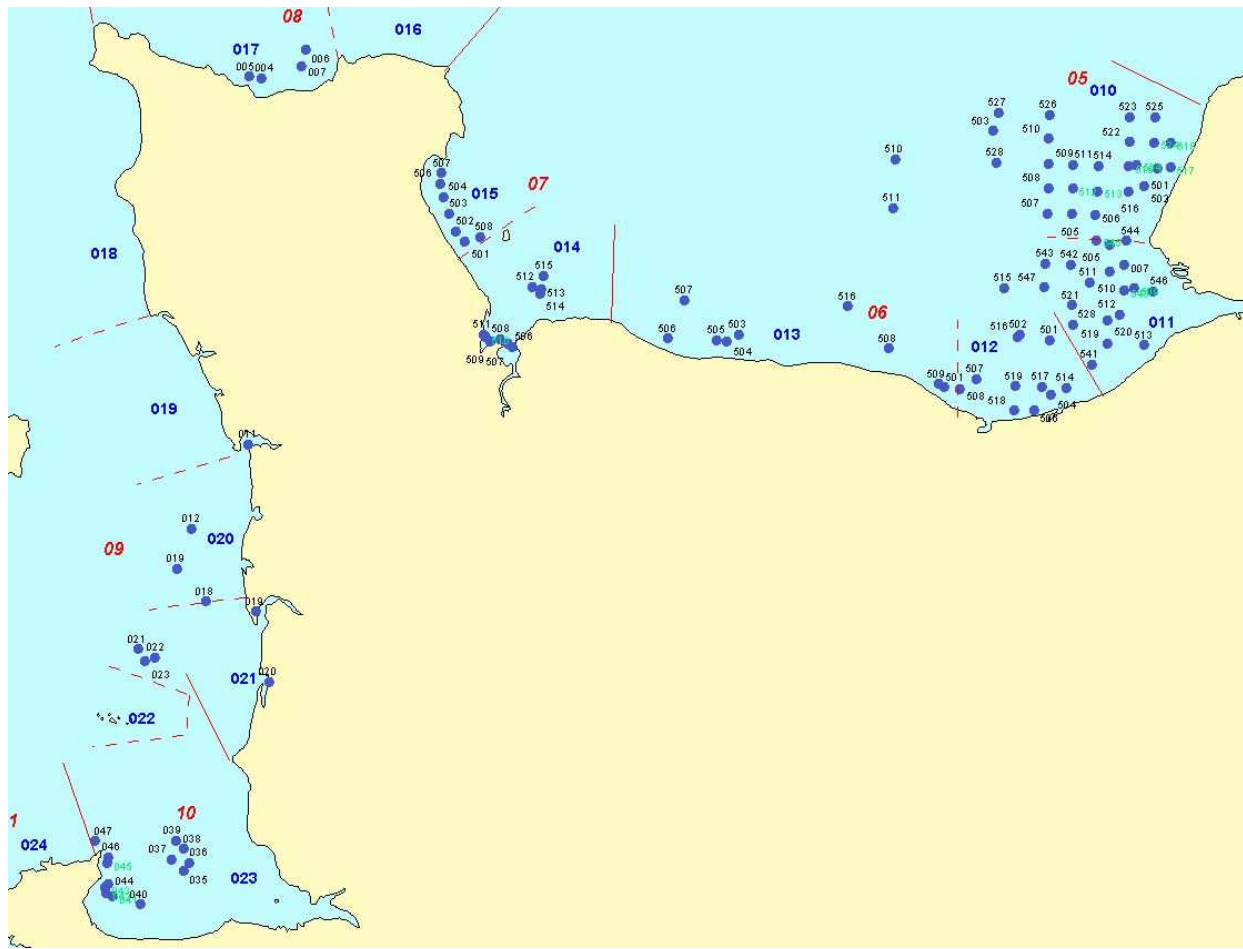
Annexes de l'arrêté relatif au programme de surveillance de l'état des eaux du bassin Seine et cours d'eau côtiers normands



Carte 12 : Localisation des suivis zonaux "Macroalgues opportunistes"



Carte 13 : Localisation des points de surveillance "Contaminants chimiques sur matière vivante"



Carte 14 : Localisation des points de surveillance des contaminants chimiques sur sédiments : exemple des dernières campagnes (2001 et 2003)

### **ANNEXE 3 : Caractéristiques du programme de contrôle de surveillance de l'état quantitatif des eaux souterraines**

Cette annexe est constituée par :

- le tableau (tableau 7) présentant la liste des points retenus pour le réseau de surveillance de l'état quantitatif des eaux souterraines avec leur localisation et leur gestionnaire ;
- la carte (carte 15) du bassin localisant les points de surveillance.

La fréquence d'observation est au minimum d'une mesure par mois. Les résultats sont précis à +/- 1 cm.

**Tableau 8 : Réseau de surveillance de l'état quantitatif des eaux souterraines**

REGION	Département	COMMUNE	MES	Code BSS	X	Y
BN	Calvados	AUQUAINVILLE	3213	01473X0087 S1	446623	2453104
BN	Calvados	AUVILLARS	3213	01216X0086 S1	437858	2467986
BN	Calvados	BENY-SUR-MER	3308	01194X0069 S1	398374	2480863
BN	Calvados	CAIRON	3308	01194X0149 FEA7	397533	2474656
BN	Calvados	CINTHEAUX	3308	01461X0012 S1	407882	2454004
BN	Calvados	IFS	3308	01205X0229 S1	404112	2465908
BN	Calvados	LA FERRIERE-HARANG	3212	01446X0005 S3-91	362480	2447086
BN	Calvados	MAISONS	3308	01184X0021 S1	374336	2483747
BN	Calvados	MARTRAGNY	3308	01192X0043 S1	385919	2476720
BN	Calvados	MATHIEU	3308	01201X0108 S1	404526	2476779
BN	Calvados	PERCY-EN-AUGE	3308	01464X0018 S1	423804	2454197
BN	Calvados	SAINT-CONTEST	3308	01198X0002 S1	401971	2471860
BN	Calvados	SANNERVILLE	3308	01206X0009 S1	411696	2467180
BN	Calvados	TIERCEVILLE	3308	01193X0174 FEA12	391638	2480603
BN	Calvados	VIERVILLE-SUR-MER	3308	00957X0005 S1	364834	2491018
BN	Calvados	VIEUX-FUME	3308	01463X0103 S1	419301	2453550
BN	Manche	FRESVILLE	3101	00941X0034 S-2	330964	2498747
BN	Manche	GOUVILLE-SUR-MER	3308	01423X0044 F4	312085	2461608
BN	Manche	LESSAY	3101	01168X0054	320571	2475381
BN	Manche	MARCHESIEUX	3101	01176X0040	335601	2472906
BN	Manche	SAINT-GEORGES-DE-BOHON	3101	01173X0005	338511	2479287
BN	Manche	SAINT-SAUVEUR-DE-PIERREPONT	3101	00937X0030 F4	313438	2488224
BN	Manche	SURVILLE	3213	01213X0166 S1	446491	2480387
BN	Orne	BRIOUZE	3502	02114X0008 S1-2	399250	2415450
BN	Orne	L'AIGLE	3212	02144X0005 S1	476586	2419924
BN	Orne	MARDILLY	3308	01778X0015 F	448296	2429260
BN	Orne	MORTREE	3308	02135X0016 S4	434013	2407399
BN	Orne	OCCAGNES	3308	01768X0022 S2	422413	2423022
BN	Orne	OMMEEL	3308	01776X0023 P	439627	2424520
BN	Orne	SAINT-GERMAIN-DE-CLAIREFEUILLE	3308	02133X0008 S1-92	446209	2414047
BN	Orne	SAINT-LOYER-DES-CHAMPS	3308	02131X0018 S4	431972	2413632
BN	Orne	SAINT-MAURICE-LES-CHARENCEY	3211	02155X1040 F	481552	2404196
BN	Orne	SAINT-PIERRE-DU-REGARD	3502	01756X0008 S1	388413	2428498
Bourg.	Côte-d'Or	SAULIEU	3501	04973X0005 PZ1	742657	2255900
Bourg.	Yonne	ARCES-DILO	3209	03318X0043 PUIITS	692617	2343524
Bourg.	Yonne	BRION	3209	03673X0017 PUIITS	683605	2335137
Bourg.	Yonne	CHAMOUX	3307	04661X0002 S	700220	2273870
Bourg.	Yonne	CHAMPIGNELLES	3210	04013X0042 PUIITS	655679	2312777
Bourg.	Yonne	CHEROY	3210	03302X1012 S1	649272	2356063
Bourg.	Yonne	COULOURS	3209	03314X1035 P	692902	2352141
Bourg.	Yonne	CUDOT	3210	03664X1032 PUIITS	662400	2332130
Bourg.	Yonne	EGRISSELLES-LE-BOCAGE	3210	03308X0027 PUIITS	661830	2347963
Bourg.	Yonne	LIGNY-LE-CHATEL	3216	03686X0038 P	704175	2327750
Bourg.	Yonne	NEUILLY	3218	03676X0003 FORA GE	679620	2324830
Bourg.	Yonne	NOYERS	3307	04354X0026 PUIITS	721148	2299240
Bourg.	Yonne	PARLY	3217	04026X0150 P	676607	2309722
Bourg.	Yonne	PERCENEIGE	3209	02962X1058 P	679494	2373260
Bourg.	Yonne	SAINT-FARGEAU	3210	04333X0011 P	658684	2294301
Bourg.	Yonne	SAINT-MARTIN-SUR-OREUSE	3209	02966X0010 S1	674639	2366583
Bourg.	Yonne	SAINT-PRIVE	3210	04332X0008 S	649400	2298470
Bourg.	Yonne	SOMMECAISE	3210	04014X0010 PUIITS	666977	2317011
Bourg.	Yonne	TONNERRE	3307	04041X0003 SOUR	722280	2318740



Annexes de l'arrêté relatif au programme de surveillance de l'état des eaux du bassin Seine et cours d'eau  
côtiers normands

					CE		
Bourg.	Yonne	VILLEBOUGIS	3210	03304X0039	PUITS	661200	2356484
Bourg.	Yonne	VOISINES	3209	02967X0038	P	682205	2362521
Centre	Eure-et-Loir	CHÂTEAUNEUF-EN-THYMERAIS	3211	02542X0035	P	519100	2398500
Centre	Eure-et-Loir	CRUCEY-VILLAGES	3211	02165X0023	PC	512731,2 2	2408891, 87
Centre	Eure-et-Loir	LE BOULLAY-MIVOYE	3218	02168X0001	PC	532142,1 5	2407786, 87
Centre	Loiret	CHUELLES	3210	03662X0222	P	649650	2331980
Centre	Loiret	MONTBOUY	3218	04004X0007	F	635610	2320130
CA	Ardennes	ALINCOURT	3207	01095X0001	FAEP	746064	2491417
CA	Ardennes	BLANCHEFOSSE-ET-BAY	3309	00678X0013	RECE AU	738072	2531078
CA	Ardennes	BOUVELLEMONT	3305	00868X0016	S1	768574	2512073
CA	Ardennes	HANNOGNE-SAINT-REMY	3207	00853X0018	S1	731711	2513767
CA	Ardennes	NOVION-PORCIEN	3305	00862X0005	S1	750804	2513626
CA	Ardennes	SEMIDE	3207	01097X0014	S1	763384	2484910
CA	Aube	CHAMOY	3209	03328X0024	S1	718450	2350320
CA	Aube	LA SAULSOTTE	3209	02603X1010	S1	685998	2394402
CA	Aube	LA VENDUE-MIGNOT	3216	03336X0001	S1	730910	2351280
CA	Aube	LASSICOURT	3008	02636X0009	S1	759271	2384833
CA	Aube	MORVILLIERS	3215	02994X0092	D07L	772137	2379196
CA	Aube	ORVILLIERS-SAINT-JULIEN	3209	02617X0009	S1	710718	2383911
CA	Aube	PRASLIN	3304	03693X0017	P2	738760	2340300
CA	Aube	RHEGES-BESSY	3008	02621X0009	S1	722611	2395554
CA	Aube	SAINT-HILAIRE-SOUS-ROMILLY	3209	02615X0020	S1	694967	2388684
CA	Aube	SAINT-REMY-SOUS-BARBUISE	3208	02626X0054	FO	730687	2387704
CA	Aube	VAILLY	3208	02982X0013	S1	732105	2375890
CA	Aube	VILLELOUP	3209	02974X0004	S1	713951	2374426
CA	Haute-Marne	DANCEVOIR	3310	03717X0004	P1	789410	2328240
CA	Haute-Marne	HALLIGNICOURT	3005	02267X0030	S1	787162	2409225
CA	Haute-Marne	LOUZE	3215	02645X0038	D601	773794	2384535
CA	Haute-Marne	SILVAROUVRES	3306	03712X0012	P1	782700	2342790
CA	Haute-Marne	VAUX-SUR-BLAISE	3303	02648X0020	S1	794966	2388997
CA	Marne	BUSSY-LE-CHÂTEAU	3207	01593X0014	LV2	758164	2455850
CA	Marne	CERNON	3208	01895X0009	FAEP	747846	2428714
CA	Marne	CHALONS-EN-CHAMPAGNE	3004	01891X0047	PZ1	748019	2440281
CA	Marne	FRESNES-LES-REIMS	3207	01086X0011	LS4	728218	2484078
CA	Marne	JANVILLIERS	3103	01871X0031	S1	696160	2433704
CA	Marne	LES GRANDES-LOGES	3208	01584X0023	LV3	743030	2453826
CA	Marne	LINTHELLES	3208	02233X0005	FO	709142	2414133
CA	Marne	MECRINGES	3103	01868X0030	S1	687102	2429438
CA	Marne	SAINT-ETIENNE-SUR-SUIPPE	3207	01086X0013	S1	727863	2489143
CA	Marne	SERMAIZE-LES-BAINS	3005	01907X0043	FR3	788504	2424651
CA	Marne	SOMPUIS	3208	02255X0003	S1	750568	2410872
CA	Marne	SONGY	3208	01897X0002	S1	759438	2424658
CA	Marne	VAL-DES-MARAIS	3208	01885X0002	S1	721518	2424928
CA	Marne	VANAULT-LE-CHATEL	3208	01894X0002	S1	770875	2432749
CA	Marne	VIENNE-LA-VILLE	3214	01347X0002	S1	783909	2466306
HN	Eure	BOIS-ARNAULT	3211	01795X0011	S1	483204	2426333
HN	Eure	BOISSY-LAMBERVILLE	3212	01227X0022	P	471590	2464299
HN	Eure	BOSC-BENARD-COMMIN	3202	01232X0002	S1	492455	2481123
HN	Eure	CHAIGNES	3211	01515X2015	S1	534793	2446581
HN	Eure	CIERREY	3211	01506X0016	P1	520373	2445553
HN	Eure	CIVIERES	3201	01256X0002	S1	543622	2463088
HN	Eure	CORNY	3201	01251X0044	S1	535879	2476527
HN	Eure	COULONGES	3211	01801X0010	S1	508284	2432246
HN	Eure	DOUAINS	3211	01508X0100	P	533731	2449573
HN	Eure	FAINS	3211	01508X0133	S1	530581	2444448

Annexes de l'arrêté relatif au programme de surveillance de l'état des eaux du bassin Seine et cours d'eau  
côtiers normands

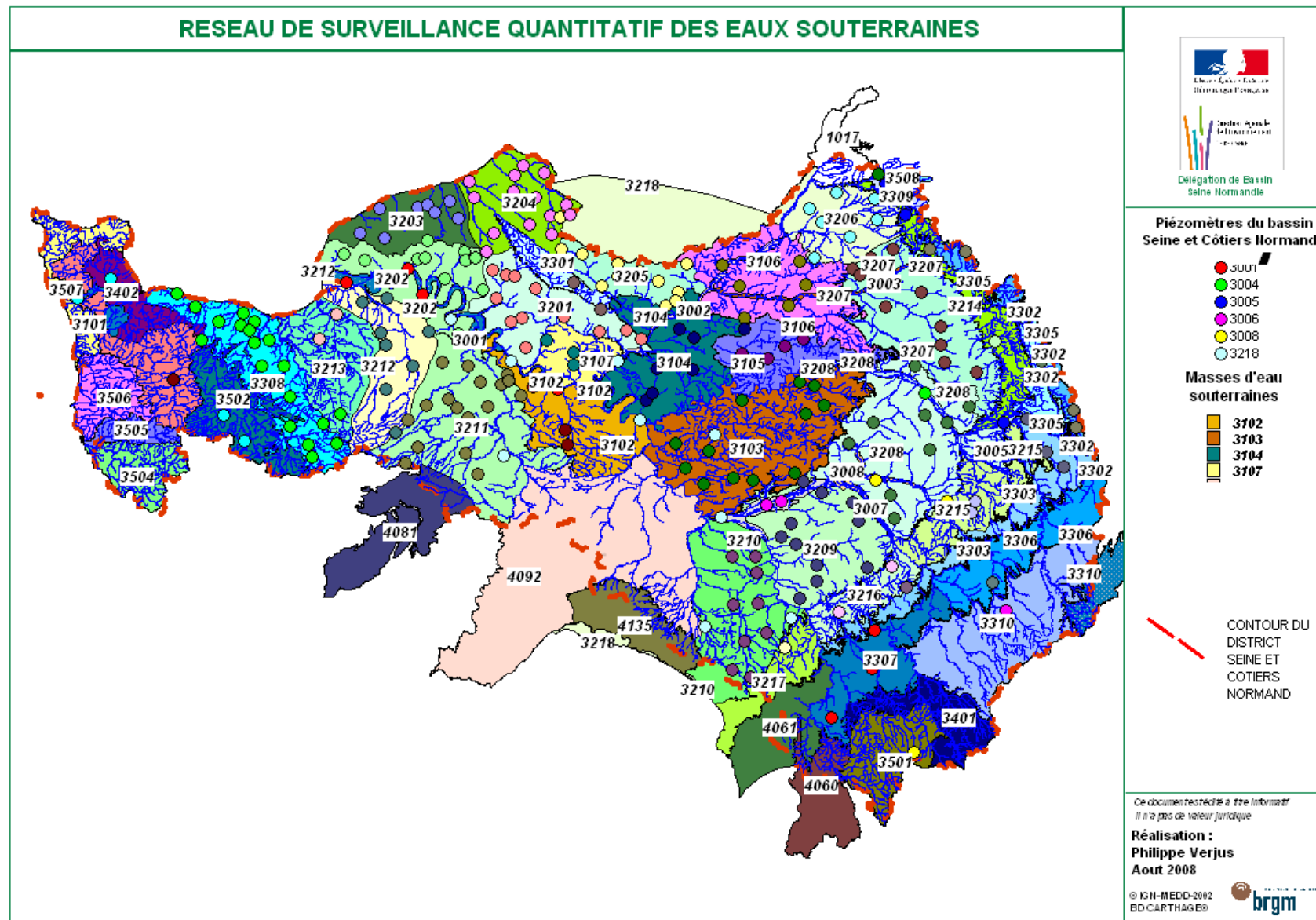
HN	Eure	FARCEAUX	3201	01252X0011	S1	541754	2478341
HN	Eure	FOURMETOT	3212	00987X0009	S1	472418	2488403
HN	Eure	GOUPILLIERES	3212	01491X0009	S1	485511	2454054
HN	Eure	GRAVERON-SEMERVILLE	3211	01493X0001	P	500381	2456027
HN	Eure	LA HAYE-DU-THEIL	3212	01232X0006	P	493543	2471715
HN	Eure	LA ROUSSIERE	3212	01487X0001	S1	471742	2441992
HN	Eure	LIEUREY	3212	01227X0038	S22	468922	2471053
HN	Eure	MOISVILLE	3211	01805X0036	S1	514030	2427467
HN	Eure	MONTAURE	3202	01245X0010	S1	509088	2470305
HN	Eure	NOGENT-LE-SEC	3211	01794X0035	S1	503908	2436556
HN	Eure	SAINT-ANDRE-DE-L'EURE	3211	01803X0004	P	523743	2432881
HN	Eure	SAINT-CHRISTOPHE-SUR-AVRE	3211	02152X0051	P	488065	2412385
HN	Eure	SAINTE-MARGUERITE-DE-L'AUTEL	3211	01792X0020	PZ2	492613	2433785
HN	Eure	SAINT-MACLOU	3212	00985X0040	S1	460007	2486508
HN	Eure	SAINT-MARCEL	3218	01511X0188	F	536169	2456430
HN	Eure	SAINT-MARDS-DE-FRESNE	3213	01482X0055	P	463014	2454333
HN	Eure	SANCOURT	3201	01017X0074	S1	552732	2484521
HN	Eure	VANDRIMARE	3201	01008X0018	S1	528246	2488665
HN	Seine-Maritime	ANCRETTEVILLE-SUR-MER	3203	00572X0010	S1	468409	2534163
HN	Seine-Maritime	AUBERVILLE-LA-RENAULT	3203	00751X0004	S1	458526	2521728
HN	Seine-Maritime	AUMALE	3204	00604X0224	S1	556351	2530647
HN	Seine-Maritime	BEZANCOURT	3201	01013X0004	S1	548765	2493509
HN	Seine-Maritime	BLACQUEVILLE	3202	00766X0004	S1	491821	2509243
HN	Seine-Maritime	BOIS-D'ENNEBOURG	3202	01003X0008	S1	521656	2492675
HN	Seine-Maritime	CATENAY	3201	00777X0008	S1	526656	2502879
HN	Seine-Maritime	CAUDEBEC-LES-ELBEUF	3218	01234X0297	F2	504919	2477850
HN	Seine-Maritime	CLAVILLE-MOTTEVILLE	3202	00776X0096	S1	517642	2509256
HN	Seine-Maritime	CLERES	3202	00771X0030	P	511693	2512220
HN	Seine-Maritime	CRIQUIERS	3204	00608X0206	S1	556714	2521235
HN	Seine-Maritime	ERMENOUVILLE	3203	00581X0015	P	487835	2534822
HN	Seine-Maritime	FLAMETS-FRETILS	3204	00606X0086	p	545388	2526488
HN	Seine-Maritime	FONTAINE-LE-BOURG	3202	00775X0099	F14	512667	2507691
HN	Seine-Maritime	FONTAINE-LE-DUN	3203	00582X0069	P	492876	2536028
HN	Seine-Maritime	GONNEVILLE-SUR-SCIE	3203	00588X0037	P	508717	2529481
HN	Seine-Maritime	GRAINVILLE-LA-TEINTURIERE	3203	00578X0043	S1	477385	2529195
HN	Seine-Maritime	GREGES	3204	00435X0079	S1	514192	2547981
HN	Seine-Maritime	HATTENVILLE	3203	00753X0030	S1	470956	2519417
HN	Seine-Maritime	LA FOLLETIERE	3202	00765X0115	F2	487874	2508721
HN	Seine-Maritime	LA VAUPALIERE	3202	00993X0002	S1	501771	2498709
HN	Seine-Maritime	LE HERON	3201	01004X0003	S1	533595	2500120
HN	Seine-Maritime	LES TROIS-PIERRES	3202	00755X0006	S1	461196	2508193
HN	Seine-Maritime	MANEGLISE	3202	00748X0008	S1	450211	2510902
HN	Seine-Maritime	MAUCOMBLE	3204	00597X0007	S1	526786	2521722
HN	Seine-Maritime	MELLEVILLE	3204	00441X0007	P	538090	2551200
HN	Seine-Maritime	MOTTEVILLE	3202	00762X0004	S1	493336	2517995
HN	Seine-Maritime	NOLLEVAL	3201	01011X0045	P	537960	2499981
HN	Seine-Maritime	NORMANVILLE	3211	01501X0002	F	514083	2453915
HN	Seine-Maritime	PUISENVAL	3204	00445X0006	P	537319	2543388
HN	Seine-Maritime	REALCAMP	3204	00603X0003	S1	548587	2539787
HN	Seine-Maritime	ROCQUEMONT	3204	00773X0002	S1	523497	2512429
HN	Seine-Maritime	SAINT-AUBIN-LE-CAUF	3204	00592X0001	S1	516992	2540192
HN	Seine-Maritime	SAINT-NICOLAS-DE-BLIQUETUIT	3001	00765X0124	BT2	483027	2503484
HN	Seine-Maritime	SANDOUVILLE	3001	00974X0128	PZ190 8	451684	2496914
HN	Seine-Maritime	THIL-MANNEVILLE	3203	00584X0020	p	504525	2538491
HN	Seine-Maritime	TOCQUEVILLE-EN-CAUX	3203	00583X0005	S1	496895	2532840
HN	Seine-Maritime	VEAUVILLE-LES-QUELLES	3203	00578X0002	S1	482453	2528649
IdF	Seine-et-Marne	BANNOST-VILLEGAGNON	3103	02218X0033	P6	661960	2408058

Annexes de l'arrêté relatif au programme de surveillance de l'état des eaux du bassin Seine et cours d'eau  
côtiers normands

IdF	Seine-et-Marne	CERNEUX	3103	02222X0034	P16	674550	2411700
IdF	Seine-et-Marne	CHATILLON-LA-BORDE	3103	02584X0024	FCH7	634511	2393365
IdF	Seine-et-Marne	FEROLLES-ATTILLY	3103	02202X0150	FR	620490	2413996
IdF	Seine-et-Marne	LA GRANDE-PAROISSE	3218	02951X0049	S1	643339	2376428
IdF	Seine-et-Marne	LA HOUSSAYE-EN-BRIE	3103	02211X0020	F1	640581	2418604
IdF	Seine-et-Marne	LA HOUSSAYE-EN-BRIE	3218	02211X0023	CHE10 1	640533	2418614
IdF	Seine-et-Marne	MAISON-ROUGE	3103	02594X0094	P13	660000	2395500
IdF	Seine-et-Marne	MONTEREAU-SUR-LE-JARD	3103	02206X0022	S1	625330	2401310
IdF	Seine-et-Marne	MOUY-SUR-SEINE	3006	02605X0062	M4	667066	2382500
IdF	Seine-et-Marne	NANGIS	3103	02592X0036	F1	649617	2396351
IdF	Seine-et-Marne	NOYEN-SUR-SEINE	3006	02606X0112	G5	674269	2384696
IdF	Seine-et-Marne	ROISSY	3103	01846X0361	P1	624170	2421741
IdF	Seine-et-Marne	SAINT-MARTIN-CHENNETRON	3103	02603X0032	PZ200 8	681290	2399030
IdF	Seine-et-Marne	SAVIGNY-LE-TEMPLE	3103	02581X0103	P9	616188	2400082
IdF	Seine-et-Marne	SIGNY-SIGNETS	3103	01853X0002	S1	653975	2436409
IdF	Seine-et-Marne	VERNEUIL-L'ETANG	3103	02208X0036	FCH9	637542	2410598
IdF	Seine-Paris	PARIS-13E__ARRONDISSEMENT	3218	01837A0096	F2	602066	2426069
IdF	Seine-Saint-Denis	LA COURNEUVE	3104	01833B0036	F1	604883	2436410
IdF	Val-d'Oise	BONNEUIL-EN-FRANCE	3104	01834A0153	PZ1	608241	2440176
IdF	Val-d'Oise	BUHY	3107	01258X0020	S1	554420	2466816
IdF	Val-d'Oise	CHARS	3107	01266X1013	S1	568224	2460955
IdF	Val-d'Oise	L'ISLE-ADAM	3218	01531X0047	F	590743	2456454
IdF	Val-d'Oise	PUISEUX-EN-FRANCE	3104	01534X0049	F	611109	2452351
IdF	Val-d'Oise	THEMERICOURT	3107	01522X0069	PZ200 8	567915	2454073
IdF	Yvelines	BREVAL	3211	01812X0002	S1	541141	2438579
IdF	Yvelines	COIGNIERES	3102	02182X0004	P2	568957	2416975
IdF	Yvelines	ISSOU	3001	01518X0139	FE2	560100	2441607
IdF	Yvelines	MANTES-LA-JOLIE	3218	01517X0003	F	553567	2445338
IdF	Yvelines	MAREIL-LE-GUYON	3102	01825X0091	P1	563761	2420906
IdF	Yvelines	PERDREAUVILLE	3102	01516X0004	S1	547153	2442844
Lorr.	Meuse	BAUDREMONT	3305	01918X0006	P1	824034	2431149
Lorr.	Meuse	COUSANCES-LES-TRICONVILLE	3305	02281X0037	S1	825590	2422292
Lorr.	Meuse	COUVERTPUIIS	3303	02653X0001	F1	819014	2402294
Lorr.	Meuse	NEUVILLE-SUR-ORNAIN	3303	01915X0023	PC7	800374	2426985
Lorr.	Meuse	NUBECOURT	3302	01616X0006	S1	807931	2448547
Lorr.	Meuse	STAINVILLE	3303	02276X0050	P1	810398	2409639
Lorr.	Meuse	VILLE-SUR-COUSANCES	3302	01612X0116	FE	807884	2456563
Pic.	Aisne	ACY	3106	01066X0133	S1	678419	2484767
Pic.	Aisne	AMIFONTAINE	3207	01074X0006	S1	714769	2500127
Pic.	Aisne	ARMENTIERES-SUR-OURCQ	3105	01306X0023	S1	676205	2463739
Pic.	Aisne	BARISIS	3106	00836X0007	P	667046	2508857
Pic.	Aisne	BAULNE-EN-BRIE	3103	01568X0101	S1	691464	2443944
Pic.	Aisne	BOIS-LES-PARGNY	3206	00665X0016	S1	695267	2527606
Pic.	Aisne	CESSIERES	3106	00837X0027	F	683969	2507208
Pic.	Aisne	COURBOIN	3103	01567X0083	S1	684000	2445540
Pic.	Aisne	COURCHAMPS	3105	01561X0044	S1	667774	2457578
Pic.	Aisne	FERE-EN-TARDENOIS	3105	01308X0082	S1	685816	2467877
Pic.	Aisne	GOUDELANCOURT-LES-PIERREPONT	3206	00843X0024	S1	709680	2520195
Pic.	Aisne	HIRSON	3309	00516X0059	S1	727849	2546996
Pic.	Aisne	LA SELVE	3207	00855X0001	S1	720263	2509403
Pic.	Aisne	LAON	3206	00845X0036	S1	691529	2509095
Pic.	Aisne	LE SOURD	3206	00506X0005	S1	702568	2542902
Pic.	Aisne	MONDREPUIS	3508	00512X0206	P	724319	2552157
Pic.	Aisne	PARGNY-FILAIN	3106	01064X0054	P	687055	2495633

Annexes de l'arrêté relatif au programme de surveillance de l'état des eaux du bassin Seine et cours d'eau  
côtiers normands

Pic.	Aisne	PARPEVILLE	3206	00654X0014	S1	688953	2534129
Pic.	Aisne	PLOMION	3206	00671X0052	S1	722394	2539320
Pic.	Aisne	RENNEVAL	3206	00675X0019	S1	723355	2528614
Pic.	Aisne	ROUGERIES	3218	00663X0124	F_200 8	715000	2543000
Pic.	Aisne	SAINT-ERME-OUTRE-ET- RAMECOURT	3207	00847X0043	S1	710677	2503724
Pic.	Aisne	VILLERS-COTTERETS	3104	01293X0071	S1	655501	2472657
Pic.	Aisne	VIVIERES	3106	01293X0048	S1	655573	2478422
Pic.	Oise	AUTEUIL	3301	01028X0018	S1	581862	2482727
Pic.	Oise	BEAUVAIS	3205	01024X0058	S1	582601	2494669
Pic.	Oise	BLINCOURT	3205	01046X0010	S1	620231	2487291
Pic.	Oise	CATILLON-FUMECHON	3205	00807X0015	S1	602223	2502319
Pic.	Oise	CHIRY-OURSCAMPS	3106	00825X0107	S1	644121	2505265
Pic.	Oise	CUVILLY	3205	00817X0145	PZ_SN	626170	2506374
Pic.	Oise	ESTREES-SAINT-DENIS	3205	01042X0049	S1	621713	2491726
Pic.	Oise	FONTAINE-LAVAGANNE	3205	00792X0010	S1	572166	2511107
Pic.	Oise	FRESNOY-LE-LUAT	3104	01287X0017	S1	629826	2468201
Pic.	Oise	HODENC-EN-BRAY	3301	01022X0073	P	568265	2496619
Pic.	Oise	LAFRAYE	3205	01031X0023	S1	590850	2499836
Pic.	Oise	LAGNY-LE-SEC	3104	01543X0028	S1	629342	2451748
Pic.	Oise	LIEUVILLERS	3205	01034X0014	S1	611743	2496983
Pic.	Oise	MAREUIL-SUR-OURCQ	3105	01553X1015	S1	654145	2460437
Pic.	Oise	MOULIN-SOUS-TOUVENT	3106	01053X0058	S1	652907	2494980
Pic.	Oise	NEUILLY-EN-THELLE	3201	01272X0086	S1	595386	2472348
Pic.	Oise	NOIREMONT	3205	00805X0002	S1	590939	2505943
Pic.	Oise	OMECOURT	3205	00791X0017	S1	561703	2513407
Pic.	Oise	PRECY-SUR-OISE	3201	01277X0192	S1	602462	2467954
Pic.	Oise	SACY-LE-GRAND	3205	01045X0015	S1	615115	2484900
Pic.	Oise	VILLENEUVE-LES-SABLONS	3201	01264X0029	S1	581103	2471196
Pic.	Oise	VILLERS-SAINT-FRAMBOURG	3104	01282X0046	S1	622361	2472627
Pic.	Oise	VILLERS-SUR-TRIE	3201	01261X0044	S1	562664	2478979
Pic.	Somme	BEAUCHAMPS	3204	00442X0050	P4	542250	2556710
Pic.	Somme	LAFRESGUIMONT-SAINT- MARTIN	3204	00611X0017	P	564300	2536287
Pic.	Somme	LE TRANSLAY	3204	00443X0042	S1	552608	2552858
Pic.	Somme	LIGNIERES-CHATELAIN	3204	00611X0035	S1	566214	2531431
Pic.	Somme	MORVILLERS-SAINT-SATURNIN	3205	00608X0028	S1	560957	2529908



Carte 15 : Réseau de surveillance quantitative des eaux souterraines

## **ANNEXE 4 : Caractéristiques des programmes de contrôles de surveillance et opérationnel de l'état chimique des eaux souterraines**

Cette annexe comprend :

- un tableau (tableau 12) présentant les points retenus, leur localisation et les mesures effectuées ;
- une carte (carte 16) du bassin localisant les points du réseau ;

### Réseau du contrôle surveillance :

Le réseau de surveillance s'appuie en majorité sur le réseau de suivi patrimonial de la qualité des eaux souterraines du bassin en place depuis 1997.

Les points choisis ont été optimisés et complétés suivant une méthodologie définie avec l'ensemble des partenaires du bassin et l'aide du BRGM. Son élaboration est basée sur un zonage destiné à définir des entités homogènes en croisant différentes données : les bassins versants hydrogéologiques, l'occupation du sol notamment les orientations agricoles, la vulnérabilité intrinsèque simplifiée des masses d'eau souterraine et les caractéristiques des ouvrages existants. 2% de ce réseau appartiennent à des réseaux locaux (Conseil Général, suivi régional phytosanitaires) et 5% à des masses d'eau 'transdistricts' rattachées au bassin Loire et cours d'eau côtiers vendéens et bretons.

Le programme analytique est fonction du type de masse d'eau et de l'environnement du point de suivi.

### Réseau du contrôle opérationnel :

Le mode de sélection des sites est très différent selon qu'il s'agit d'une pollution ponctuelle ou d'une pollution diffuse (grande majorité des points).

#### *Pollutions diffuses :*

La sélection des sites pour le contrôle opérationnel tient compte de la représentativité des points de prélèvement, en intégrant :

- l'hétérogénéité spatiale : systèmes hydrogéologiques naturellement hétérogènes (socle, karsts, aquifères volcaniques, etc...) mais également dans des systèmes plus homogènes surmontés d'une zone non saturée fissurée,
- l'hétérogénéité verticale.

#### *Pollutions ponctuelles*

Dans le cas où une pollution ponctuelle a été identifiée comme à l'origine du risque de non atteinte du bon état, le « réseau des forages des Installations Classées » peut convenir au contrôle opérationnel et à ce titre peut être inclus dans ce dispositif.

Les paramètres analysés sont ceux dont le caractère polluant a été identifié par le contrôle de surveillance.

Les fréquences d'analyse sont les suivantes :

- 2/an pour pollution industrielle et urbaine ;
- 4/an pour pollution diffuse (NO3 et pesticides)

Tableau 9 : Points du RCS et du RCO pour le suivi de la qualité des eaux souterraines

Dépt	MESO	Usage	Commune	Lieu-dit	BSS	Nature	XOUVL2E	YOUVL2E	Stratigraphie	Lithologie	Type de contrôle	Paramètres du suivi	Prélèvements/mesures in situ	physico-chimie classique
35	3504	sans	POILLEY		02477X0076/HY	SOURCE	335044,1	2390077,9		GRANITE DE FOUGERES	CS		2	2
45	3218	ALI	SAINT-MARTIN-D'ABBAT	USINE ANTARTIC S.A.	03992X0268/F3	FORAGE	594950	2317750	ALBIEN	SABLE	CS		2	2
60	3104	sans	MELLO	Source de Martincourt	01273X0031/HY	SOURCE	602973	2476357			CS+CO	NO3, phyto	4	4
93	3104	piézo	AUBERVILLIERS	PZB EMGP	01833C????	PIEZOMETRE	601933	2434015		MARNES ET CALCAIRES DE SAINT-	CO	OHV, HAP	2	2
02	3105	autre	ARMENTIERES-SUR-OURCQ		01306X0044/HY	SOURCE	676746	2464980			CS+CO	NO3, phyto	4	4
02	3105	sans	BEUVARDES		01307X0117/SCE	SOURCE	684269,9	2461091,8			CS+CO	NO3, phyto	4	4
02	3214	piezo	BOUTEILLE(LA)	LA FONTAINE DES FIEVRES	00515X0118/HY	SOURCE	718213	2544841	CENOMANIEN		CS		2	2
02	3106	AEP	BRAINE		01068X0211/F	FORAGE	687937	2482689	THANETIEN	SABLE	CS		2	2
02	3206	AEP	CERNY-LES-BUCY	COMMUNE	00838X0006/F	PUITS-COMPLEXE	687605	2510069		CRAIE, NAPPE DE LA CRAIE	CO	NO3	4	4
02	3106	AEP	CHERET	A.E.P.	00845X0018/HY	SOURCE	697762	2503124			CS+CO	NO3, phyto	4	4
02	3105	autre	ESSOMES-SUR-MARNE		01566X0131/SCE	SOURCE	673415	2449749			CS+CO	NO3, phyto	4	4
02	3105	AEP	FERE-EN-TARDENOIS	LE PONT	01308X0089/P	PUITS	686075	2466916	LUTETIEN		CS		2	2
02	3206	AEP	GIZY	FORAGE AU-DESSUS CROIX-	00843X0060/F.AEP	FORAGE	705239	2513801	SENONIEN	CRAIE, NAPPE DE LA CRAIE	CO	Pb	2	2
02	3206	AEP	LAON	FORAGE N. 3 DE LA VILLE	00845X0005/F	FORAGE	694781	2507041		CRAIE, NAPPE DE LA CRAIE	CS+CO	Phyto, OHV	4	4
02	3309	sans	LEUZE	DANS LA PATURE DE	00673X0096/S.GOIN	SOURCE	731538	2541213	BATHONIEN	CALCAIRE MARNEUX	CS+CO	NO3, phyto	4	4
02	3105	AEP	LICY-CLIGNON	LES ZIEBRES	01561X0135/P	PUITS	668394	2456017	LUTETIEN	CALCAIRE	CS+CO	NO3, Phyto	4	4
02	3508	autre	MONDREPUIS		00512X0204/P	PUITS	723708	2552978	GEDINNIEN	ARKOSES D'AYBES	CS+CO	Fe	2	2
02	3206	AEP	MONTCORNET	FONTAINE DES VERS	00675X0141/F.AEP	FORAGE	723259	2522546	TURONIEN	CRAIE, NAPPE DE LA CRAIE	CS+CO	Phyto	4	4
02	3206	AEP	NOUVION-ET-CATILLON	LE BAHON	00657X0047/F	PUITS-COMPLEXE	684170	2524169			CO	NO3	4	4
02	3105	AEP	OULCHY-LA-VILLE		01306X0070/HY	SOURCE	673166	2469826		CALCAIRE	CS+CO	NO3, phyto,	0	1
02	3103	AEP	PARGNY-LA-DHUYS	PARC DE LA DHUYS - SOURCE	01864X1012/SCE	SOURCE	689679,8	2439477,2		CALCAIRES DE CHAMPIGNY	CS+CO	NO3, phyto	4	4
02	3206	AEP	PLOMION		00671X0049/P-C	PUITS-COMPLEXE	721420	2536797		CRAIE, NAPPE DE LA CRAIE	CS+CO	Phyto	4	4
02	3206	AEP	RIBEMONT	SYND INTERCOMMUNAL	00653X0002/F	PUITS-COMPLEXE	681713	2534334		CRAIE, NAPPE DE LA CRAIE	CS		2	2
02	3218	industriel	ROUGERIES	PAPETERIE CHANTRAINE	00663X0121/F2	FORAGE	705186	2534818	ALBIEN	SABLES ARGILEUX	CS		1	1
02	3106	sans usage	SAINT-GOBAIN	EGLISE	00832X0085/HY	SOURCE	675571	2511428			CS		2	2
02	3309	sans	SAINT-MICHEL		00517X0030/SCE	SOURCE	730952	2545791			CS+CO	NO3, phyto	4	4
02	3106	sans	SAINT-PIERRE-AIGLE	FONTAINE DES GARDES	01294X0052/HY	SOURCE	661850	2479611			CS		2	2
02	3206	AEP	VENDEUIL	FORAGE COMMUNAL	00656X0029/F	FORAGE	672525	2525558		CRAIE SOUS COUVERTURE	CS		1	1
02	3003	AEP	VILLENEUVE-SAINT-GERMAIN	PUITS N.1-USINE DES EAUX DE	01066X0101/P	PUITS	674227	2488078		ALLUVIONS	CS+CO	Métaux	4	4
02	3104	AEP	VILLERS-COTTERETS	PUITS DE LA VILLE	01293X0021/F	PUITS	655011	2474559	CUISIEN	SABLE	CS+CO	Fe, Mn	1	1
08	3003	AEP	AMBLY-FLEURY	STATION POMPAGE	01092X0009/PAEP	PUITS	756006	2501216	QUATERNAIRE	ALLUV, SABLE, GRAVIER, NAPPE	CS+CO	Phyto, Métaux	2	2
08	3309	AEP	AOUSTE	CAPTAGE DU SYNDICAT	00681X0032/SAEP2	SOURCE	743028	2535203	BATHONIEN	CALCAIRE, NAPPE DU BATHONIEN	CS+CO	Phyto	4	4
08	3214	AEP	ATTIGNY	STATION DE POMPAGE	01093X0005/PAEP	PUITS-COMPLEXE	762582	2499846	CENOMANIEN	GAIZE, NAPPE DE LA GAIZE	CS+CO	Fe	1	1
08	3305	AEP	BUZANCY	PONT DES ARCHES	01103X0065/FE2	FORAGE	789523	2493734	RAURACIEN	ALLUV, GRAVIER-SABLE,	CS		1	1
08	3305	AEP	GRANDCHAMP	BOIS BLANC STATION	00861X0001/PAEP	PUITS	748838	2518715	OXFORDIEN-	CALCAIRE, MARNE, NAPPE DE	CS		2	2
08	3305	AEP	GUINCOURT	CAPTAGE AEP	00868X0013/SAEP	SOURCE	765757	2509133	ARGOVIEN		CS		2	2
08	3207	AEP	HOUDILCOURT	STATION POMPAGE	01082X0014/PAEP	PUITS	728928	2493336	SANTONIEN	CRAIE, NAPPE DE LA CRAIE	CS+CO	NO3,	4	4
08	3207	AEP	MANRE	FONTAINES DES VIVIERS	01334X0010/SAEP	SOURCE	768627	2475534	TURONIEN-SUP	CRAIE, NAPPE DE LA CRAIE	CS		2	2
08	3508	AEP	NEUVILLE-AUX-JOUTES(LA)	STATION DE POMPAGE LE	00518X0001/S1AEP	FORAGE	737525	2549179	REVINIEN	COLLUV, ARGILE, GRAVIER,	CS		2	2
08	3214	AEP	ROCQUIGNY	STATION DE POMPAGE	00678X0003/PAEP	PUITS	738039	2523703	ALBIEN	GAIZE, NAPPE DE LA GAIZE DE	CS		1	1
08	3207	AEP	SAINT-CLEMENT-A-ARNES	VILLAGE	01332X1010/F	FORAGE	751647	2480289	SENONIEN-INF	CRAIE, NAPPE DE LA CRAIE	CS		2	2
08	3207	AEP	SERAINCOURT	SOURCE MARQUET	00853X0024/SAEP	SOURCE	735288	2516186	TURONIEN	CRAIE	CS+CO	NO3, phyto	4	4
08	3207	AEP	SEUIL	HATONVAL (SOURCE)	01092X0017/SAEP	SOURCE	753461	2499507	SENONIEN	CRAIE, NAPPE DE LA CRAIE	CS+CO	NO3, phyto	4	4
08	3207	AEP	TAGNON	AU N.E DU VILLAGE	01084X0018/F	PUITS	742335	2495565	DE SANTONIEN	CRAIE, NAPPE DE LA CRAIE	CS+CO	NO3	4	4
08	3309	sans	TARZY	FONTAINE DU LAVOIR	00518X0011/SO	SOURCE	740854	2543287			CS+CO	NO3, phyto	4	4
08	3305	AEP	VOUZIERS	LES PRES DU MOULIN	01105X0109/P2	FORAGE	772301	2491185	QUATERNAIRE	ALLUVIONS GRAVELEUSES AVEC	CS		2	2
08	3214	AEP	WASIGNY	MOUZON AEP DE JUSTINE-	00861X0032/PAEP	PUITS	744758	2514574	ALBIEN-INF	SABLE, CALCAIRE, NAPPES	CS		1	1
10	3307	AEP	ARRELLES	STATION DE POMPAGE	03694X0011/PAEP	PUITS	744950	2340390	KIMMERIDGIEN	CALCAIRE, MARNE, NAPPE	CS+CO	NO3	4	4
10	3208	AEP	AVANT-LES-RAMERUPT	CHATEAU D'EAU LOUATTE	02628X0009/FAEP	FORAGE	743497	2385241	SENONIEN	CRAIE, NAPPE DE LA CRAIE	CO	NO3	4	4
10	3304	AEP	BALNOT-LA-GRANGE	CAPTAGE LE CHARME DE LA	03693X0005/SAEP	SOURCE	739960	2332320	PORTLANDIEN	CALCAIRE, NAPPE DES CALCAIRES	CS+CO	NO3, phyto	4	4
10	3006	AEP	BARBUISE	STATION DE POMPAGE	02604X0068/PAEP	PUITS	692981	2395388		ALLUVIONS	CS+CO	NO3	4	4
10	3306	AEP	BAR-SUR-AUBE	STATION DE POMPAGE	03351X0034/PAEP1	PUITS	775994	2360688	QUATERNAIRE	ALLUV, SABLE, GRAVIER, NAPPE	CS+CO	NO3	4	4
10	3215	AEP	BRIENNE-LA-VIEILLE	STATION DE POMPAGE DU	02993X0112/P2	PUITS	762594	2378237	QUATERNAIRE	SABLE GRAVIER GALET (NAPPE	CS+CO	NO3	4	4





## Annexes de l'arrêté relatif au programme de surveillance de l'état des eaux du bassin Seine et cours d'eau côtiers normands

21	3310	AEP	RECEY-SUR-OURCE	SCE DE VAULEMAIN	04066X0014/AEP	SOURCE	787130	2312200			CS		2	2
21	3306	AEP	RIEL-LES-EAUX	SOURCE DE LA FONTAINE AU	03711X0001/AEP	SOURCE	774750	2333650	RAURACIEN	CALCAIRE	CS		2	2
21	3310	AEP	VILLAINES-EN-DUESMOIS	SCE DE LA GRANDE FONTAINE	04373X0026/SOURCE	SOURCE	765750	2298820			CS+CO	NO3, phyto	4	4
27	3202	AEP	AIZIER	LE FOND DES VAUX CD NO39	00983X0193/F	FORAGE	475817	2493231	SENONIEN-	CRAIE, NAPPE DE LA CRAIE	CS		2	2
27	3201	AEP	ANDELYS(LES)	FORAGE DES VAUX ROBERTS,	01251X0045/F	PUITS	535471	2472783	CONIACIEN	CRAIE, NAPPE DE LA CRAIE	CS		2	2
27	3212	AEP	BERNAY	LES BRUYERES	01483X0040/PC	PUITS-COMPLEXE	471724	2455767	TURONIEN	CRAIE	CS+CO	NO3, phyto,	12	12
27	3212	AEP	BOIS-NORMAND-PRES-LYRE	CHEMIN RURAL N37	01784X0003/PC	PUITS-COMPLEXE	479354	2434385	TURONIEN	CRAIE, NAPPE DE LA CRAIE	CS		2	2
27	3211	AEP	BREUILPONT	SYNDICAT INTERCOMMUNAL	01508X0002/F	FORAGE	533044	2441887	SENONIEN	CRAIE, NAPPE DE LA CRAIE	CS+CO	NO3, Phyto	4	4
27	3212	AEP	BRIONNE	SOURCE DE LA FONTAINE	01228X0001/S	SOURCE	480583	2468151	TURONIEN	CRAIE, NAPPE EN LIMITE DU	CS		2	2
27	3211	AEP	CAILLY-SUR-EURE	BANCELLES SYND-AEP DE	01502X0003/F	FORAGE	518244	2458601	SENONIEN	CRAIE	CS+CO	NO3, phyto	12	12
27	3211	sans	CONCHES-EN-OUCHES		01497X0014/SO	SOURCE	497981	2441255			CS+CO	phyto	4	4
27	3001	privé	CONNELLES	ROUTE D.19 A L'ERMITAGE	01243X0030/P	PUITS	522198	2473266		ALLUVIONS	CS		2	2
27	3201	AEP	ETREPAGNY	PUITS DU SYNDICAT	01253X0082/F	PUITS	547669	2479585	ENTRE	CRAIE, NAPPE DE LA CRAIE	CS+CO	NO3	4	4
27	3211	AEP	EVREUX	FORAGE SITUE A LA STATION	01505X0005/F	FORAGE	510545	2446767	SENONIEN	CRAIE	CS+CO	OHV	2	2
27	3212	AEP	MONTFORT-SUR-RISLE	SOURCE DU DOULT-CLAIRAU	01224X0003/S	SOURCE	478863	2479960	TURONIEN	CRAIE, NAPPE AU CONTACT	CS+CO	phyto	12	12
27	3212	AEP	MONTREUIL-L'ARGILLE	SAINT AQUILIN D'AugERONS	01782X0087/F	FORAGE	462801	2437636	CENOMANIEN-	CRAIE BLANCHE, CRAIE	CS		2	2
27	3202	AEP	PONT-DE-L'ARCHE	LE VAL AU LOUP	01241X0314/F	FORAGE	512786	2478596	SENONIEN	CRAIE, NAPPE DE LA CRAIE	CS		2	2
27	3218	ALI	PONT-SAINT-PIERRE	USINE PIERVAL	01007X0115/F	FORAGE	523914,9	2482055,7	ALBIEN	SABLES	CS		1	1
27	3211	AEP	ROMAN	CV NO 30 LE MONT JOLI	01798X0006/P	PUITS	505010	2428111	CENOMANIEN	CRAIE, NAPPE DE LA CRAIE	CS+CO	NO3, Fe	12	12
27	3202	AEP	SAINTE-AMAND-DES-HAUTES-TERRES	SOURCE CAPTEE DE BOURICAR	01233X0010/S	SOURCE	498278	2471739	CENOMANIEN	CRAIE	CS		2	2
27	3201	AEP	SAINTE-DENIS-LE-FERMENT	ST PAER, BOUT DU MOULIN	01254X0070/F	FORAGE	555952	2479428		CRAIE	CS+CO	phyto	4	4
27	3211	AEP	SAINTE-GEORGES-MOTEL	ANCIEN CAPTAGE BALSAN LE	01808X2003/HY	SOURCE	527491	2421632	SENONIEN	CRAIE, NAPPE DE LA CRAIE	CS+CO	NO3, phyto	4	4
27	3212	AEP	SAINTE-GERMAIN-VILLAGE	SOURCE DU VIVIER	00986X0085/S	SOURCE	466166	2484462	CENOMANIEN	CRAIE	CS+CO	NO3	12	12
27	3102	industriel	SAINTE-MARCEL	FORAGE COMMUNAL N 2	01511X0036/F	FORAGE	535328	2456949	CENOMANIEN	ALLUV, CRAIE	CS+CO	NO3,Phyto,	4	4
27	3218	AEP	SAINTE-MARCEL	LA PLAINE-SAINT-JUST	01511X0187/F	FORAGE	535318	2456839	ALBIEN	SABLE, NAPPE DE L'ALBIEN	CS		1	1
27	3102	AEP	SAINTE-PIERRE-D'AUTOLS	SOURCE DU FOURNEL	01504X0085/S	SOURCE	533656	2458059	EOCENE-	CALCAIRE	CS+CO	NO3, Phyto	4	4
27	3213	AEP	THIBERVILLE	SYNDICAT THIBERVILLE SUD	01482X0001/F	FORAGE	463162	2461108	DE TURONIEN A	CRAIE, SABLE, ARGILE	CS		4	4
27	3201	autre	TILLY	BOIS DES BRUYERES	01511X0192/F	FORAGE	538830	2458933			CS		2	2
27	3211	AEP	TOURNEVILLE	LES JARDINS	01501X0072/F2-94	FORAGE	509938	2456499	SENONIEN	CRAIE	CS		2	2
27	3211	AEP	TREMBLAY-OMONVILLE(LE)	OMONVILLE PIED DU CHATEAU	01493X0016/F2	SONDAGE	496766	2458997	SENONIEN A	CRAIE	CO	NO3, phyto	4	4
27	3201	AEP	VAL-DE-REUIL	LES HAUTS PRES	01242X0521/F1.AEP	PUITS	519348	2473385	de SANTONNIEN	CRAIE - NAPPE DE LA CRAIE	CS+CO	Fe, Mn	2	2
27	3211	AEP	VERNEUIL-SUR-AVRE	STATION DE POMPAGE DE	02153X0026/P	PUITS	495524	2415513	TURONIEN	CRAIE, NAPPE DE LA CRAIE	CS+CO	NO3	4	4
27	3211	AEP	VIEIL-EVREUX(LE)	LE BOIS DE LA COTE	01506X0043/F1	FORAGE	519781	2444807			CS+CO	phyto	4	4
28	3211	AEP	BAILLEAU-L'EVEQUE		02548X0037/FAEP	FORAGE	532096	2386035	SENO-	CRAIE	CS+CO	NO3	1	1
28	3211	AEP	BOULLAY-THIERRY(LE)	LE CHEMIN DE TREMBLAY -	02168X0002/PFAEP	FORAGE	532903	2403836		CRAIE	CS+CO	NO3, phyto	4	4
28	3211	AEP	BU	LES VIGNES DE ROBERT - SOUS	01815X0008/F	FORAGE	538420	2426030	SENONIEN	CRAIE	CS		1	1
28	4092	AEP	FRESNAY-L'EVEQUE	LES PIECES DE LA RECETTE -	02925X0002/F	FORAGE	561096	2362207	de AQUITANIEN	CALCAIRES DE PITHIVIERS	CS+CO	NO3, Phyto	1	1
28	3211	AEP	MAILLEBOIS	CHENNEVIERES - CHATEAU	02165X0020/PFAEP	FORAGE	511763	2406620			CS+CO	NO3	4	4
28	4092	AEP	POINVILLE	LES ASPERGES - AEP -	03272X0005/PF	FORAGE	567919	2353648	de AQUITANIEN	CALCAIRE DE BEAUCE S.L.	CS+CO	NO3, phyto	4	4
28	3211	sans	SENAUTES	AEP - SOURCE ST-GENEVIEVE	02176X0019/S	SOURCE	543861	2406638		CRAIE	CS+CO	NO3, Phyto	4	4
28	4081	AEP	SENONCHES	FORAGE F2 - AEP - ROND-POINT	02534X0007/F	FORAGE	504509	2395242	CENOMANIEN-	SABLES, NAPPE DES SABLES DU	CS		1	1
45	3210	AEP	AMILLY	LA CHISE - FORAGE F3	03653X0150/F3	FORAGE	630170	2331530		CRAIE SOUS ALLUVIONS DU LOING	CS+CO	NO3, phyto	4	4
45	4135	industriel	CHAMBON-LA-FORET	SAINTE-RAGUEDONDE/	03642X0094/F3	FORAGE	596930	2338190	EOCENE	CALCAIRE, ARGILES	CS		1	1
45	4092	piezo	CORBEILLES	MONDESIR FERME	03288X0042/P	PUITS	611970	2342820	STAMPIEN SUP-	CALCAIRE D'ETAMPES	CS+CO	NO3, phyto	4	4
45	4092	AEP	CORBEILLES	PAMPOU	03295X1002/F	FORAGE	614810	2341840	EOCENE	CALCAIRE DE CHATEAU-LONDON	CS		1	1
45	3210	AEP	DOUCHY	SOURCE DE LA METAIRIE	03666X0019/PAEP	SOURCE-CAPTEE	652370	2327340	SENONIEN	CRAIE	CS+CO	NO3	4	4
45	4135	AEP	LORRIS	ST LAZARE	03994X0081/FAEP	FORAGE	613380	2320020	SENONIEN	CRAIE	CS		1	1
45	4092	piezo	PREFONTAINES	LE CHENE DES BRUYERES -	03296X1032/PC1	PUITS	625820	2346370		CRAIE	CS+CO	NO3, phyto	4	4
45	3218	AEP	SAINTE-GENEVIEVE-DES-BOIS	LA RONCE - CHATEAU D'EAU	04004X0147/FAEP	FORAGE	637500	2314160	ALBIEN	SABLES VERTS	CS+CO	Fe, Mn	2	2
45	3210	AEP	SAINTE-LOUP-DE-GONNOIS	SOURCE DES FONTAINES -	03661X0070/PAEP	SOURCE-CAPTEE	643120	2339810	SENONIEN	CRAIE	CS+CO	NO3, phyto	4	4
50	3101	AEP	AMFREVILLE	LIEU-DIT CAUQUIGNY D-15 AEP-	00945X0013/P1	PUITS	330830	2495938	MAASTRICHIEN	SABLE, CALCAIRE	CS+CO	phyto	4	4
50	3402	AEP	AUVERS	LE MOULINET (PUITS DU	01172X0010/F	FORAGE	335500	2484463	TRIAS-SUP	CONGLOMERAT, SABLE	CS+CO	phyto	4	4
50	3507	AEP	BREUVILLE	HAMEAU ES JEANNE	00726X0004/FE1	FORAGE	308088	2512401	CAMBRIEN	GRES, ARKOSE	CS		2	2
50	3506	AEP	BREVILLE-SUR-MER	ENTRE CHAMP DE COURSES ET	01727X0024/P2	PUITS-COMPLEXE	313269	2436748		NAPPE DUNAIRE	CS+CO	Fe, Mn	2	2
50	3503	AEP	BRIX	CHATEAU FREMOND C1	00728X0030/C1	SOURCE	320075,7	2512927	ORDOVICIEN	GRES	CS		2	2
50	3402	industriel	CHEF-DU-PONT	USINE MONTBLANC	00946X0035/F3	FORAGE	332114	2493004	TRIAS CAPTIF	SABLE ARGILEUX, MARNE	CS		1	1
50	3506	AEP	COLOMBE(LA)	PRE DES DOUITS NORD	01733X0003/C2	SOURCE	341864	2436273	CAMBRIEN	SCHISTES, GRES	CS+CO	Fe, Mn	2	2
50	3503	AEP	COUVAINS	HAMEAU RENOUF	01185X0010/C1	SOURCE	356633	2468134	INFRACAMBRIE	GRES	CS		2	2
50	3101	AEP	CREANCES	HOTOT	01168X0005/F1	FORAGE	318172,5	2473835	PLIOCENE+WES	GRES, SABLES	CS+CO	Phyto	4	4
50	3402	AEP	DEZERT(LE)	VILLAGE LALLEMAND	01178X0009/FD1	FORAGE	345733	2473858	TRIAS	CONGLOMERAT, CALCAIRE	CS+CO	phyto	4	4
50	3504	AEP	DUCEY	LE BAS MONTMOREL (PUITS A	02472X0073/P	PUITS	331865	2405931,6	QUATERNAIRE	ALLUVIONS DE LA SELUNE	CS+CO	Phyto	4	4
50	3507	irrigation	GATTEVILLE-LE-PHARE	REGION DU VAL DE SAIRE, SUD-	00732X0014/F10	FORAGE	338941	2525129		GRANITES	CS+CO	phyto	4	4
50	3507	AEP	GONNEVILLE	LA VALLEE	00724X0018/F1	FORAGE	325614	2522268	BRIOVERIEN-	SCHISTES, GRES	CS		2	2
50	3505	sans	GRAND CELLAND(LE)		02098X0021/C1	SOURCE	342698	2415022	PH-	GRANITE D'AVRANCHES	CS+CO	NO3	4	4

## Annexes de l'arrêté relatif au programme de surveillance de l'état des eaux du bassin Seine et cours d'eau côtiers normands

50	3504	AEP	ISIGNY LE BUAT	LES AVALIS	02097X0010/C1	SOURCE	341026	2407572	INFRACAMBRIEN	CS+CO	NO3	4	4
50	3504	sans	LOGES-MARCHIS(LES)	LA COURTINIÈRE AMONT	02474X0010/C1	SOURCE	345949	2398894	PH- GRANITES	CO	NO3	4	4
50	3505	AEP	LOGES-SUR-BRECEY(LES)	LE BAS AUNAY LE HAMEL -	02093X0004/S6	SOURCE	341792	2423268	SCHISTE	CS+CO	NO3	4	4
50	3505	sans	LOLIF	LA LOUVETIÈRE	02091X0002/S2	SOURCE	325611,7	2422896,4	PH- GRANITES	CS+CO	NO3	4	4
50	3101	AEP	MARCHESIEUX	LES DOUCERIES	01176X0004/P	PUITS	331281	2472386	PLIOCENE SABLE	CS+CO	NO3, phyto	4	4
50	3504	AEP	MESNIL-RAINFRAY(LE)	LES MONTS - LAPTAGES AEP	02105X0012/C1-C2	SOURCE	350044	2413675	CARBONIFERE SCHISTES, GRANITES	CO	NO3	4	4
50	3504	AEP	MORTAIN	PRE CREUX	02106X0018/C2	SOURCE	359102	2409490	INFRACAMBRIE SCHISTE	CS		2	2
50	3507	AEP	QUETTEHOU	VALACHET - AEP SIVOM	00732X0007/C1	SOURCE	335389	2516645	INFRACAMBRIE SCHISTE	CS		2	2
50	3506	AEP	SAINT-DENIS-LE-VETU	LE MESNIL S1	01436X0017/C1	PUITS	330313	2451519	SCHISTE	CS		2	2
50	3101	AEP	SAINTENY	BEAUMARAIS	01172X0066/F2	FORAGE	332779	2477223	MIOCENE FALUNS	CS+CO	phyto	1	1
50	3504	sans	SAINT-JAMES	CAPTAGE LA PETITE	02472X0025/C1	SOURCE	331228	2397833	PH- GRANITE DE FOUGERES	CS+CO	NO3	4	4
50	3504	AEP	SAINT-LAURENT-DE-TERREGATTE	SOURCE RACINOD - LA	02473X0014/C1	SOURCE	336405	2400094	PH- GRANITE DE FOUGERES	CS+CO	NO3	4	4
50	3101	AEP	SAINT-SAUVEUR-LE-VICOMTE	LA GATE LES MARAIS	00938X0025/FD1	FORAGE	320195	2492926	DE PLIOCENE A SABLE, FALUN, FALUNS	CS		1	1
50	3506		SARTILLY	LA GILBERDIÈRE	02084X0014/HY	SOURCE	320674	2423237	GRANITES	CS		2	2
50	3505	AEP	TANU(LE)	NOIRPALU - LE FRESNE	01736X0025/NP1	FORAGE	330765	2427055	BRIOVERIEN GRANITES	CS+CO	Fe, Mn, PCB	4	4
50	3503	sans	TESSY-SUR-VIRE	LA BLOSIÈRE	01734X0005/C1	SOURCE	349346	2444422	CAMBRIEN SCHISTES, GRES	CS		2	2
50	3402	AEP	VALOGNES	LE COUTRE	00728X0042/F1	FORAGE	325770,4	2508082	TRIAS SABLE, GRAVIER	CS		2	2
50	3507	AEP	VASTEVILLE	CARREFOUR DU MAUPAS D.64	00721X0063/F17	FORAGE	302069	2518169	ORDOVICIEN- SCHISTE ET GRES DE MAY	CS		2	2
50	3507	AEP	VENDELEE(LA)	CAPTAGE DU BAS MANOIR	01424X0021/HYD	SOURCE	322606	2460992	BRIOVERIEN-INF	CS		2	2
50	3505	AEP	VENGEONS	STATION DE POMPAGE	02102X0024/S6	SONDAGE	360024	2422475	PH- SCHISTE, GRANITE (ARENE)	CS+CO	NO3	4	4
50	3101	AEP	VESLY	MARAI DU ROND CLOS	01168X0034/F1	FORAGE	321138	2475652	PLIOQUATERNA SABLE, GRAVIER	CS		2	2
51	3005	AEP	ALLIANCELLES	STATION DE POMPAGE	01907X0016/FAEP	FORAGE	787285	2425973	QUATERNAIRE ALLUV, SABLE, GRAVIER, NAPPE	CS+CO	Phyto	4	4
51	3218	AEP	ARZILLIÈRES-NEUVILLE	CHÂTEAU D'EAU	02257X0018/F1	FORAGE	765749	2407302	ALBIEN SABLE, NAPPE DES SABLES VERTS	CS+CO	Phyto	1	1
51	3207	AEP	AUVE	STATION DE POMPAGE	01605X0002/FAEP	FORAGE	772249	2451269	SENONIEN CRAIE, NAPPE DE LA CRAIE	CS		4	4
51	3207	AEP	BACONNES	STATION POMPAGE	01335X0001/FAEP	FORAGE	745674	2464081	SENONIEN-INF CRAIE, NAPPE DE LA CRAIE	CS+CO	NO3	4	4
51	3106	AEP	BASLIEUX-LES-FISMES	LES FONTINETTES	01076X1005/SAEP	SOURCE	700620	2482400	de LUTETIEN- CALCAIRE, LUTETIEN INFÉRIEUR	CO	Phyto	4	4
51	3207	AEP	BEAUMONT-SUR-VESLE	VOIE GERBAIS STATION DE	01327X0055/P86	PUITS	734327	2467036	SENONIEN CRAIE	CO	NO3, phyto	4	4
51	3105	autre	BELVAL-SOUS-CHATILLON	LES ECHAYERS	01573X0013/SAEP	SOURCE	711091	2459891	CUISIEN? QUATERNAIRE	CS+CO	Phyto	4	4
51	3005	AEP	BIGNICOURT-ETREPY	CAPTAGE LA PRESLE	02262X0044/SAEP	SOURCE	781245	2421119	QUATERNAIRE ALLUVIONS	CS+CO	NO3, Phyto	4	4
51	3208	sans	BOISSY-LE-REPOS	BRIE N.23	01875X0002/SR	FORAGE	696286	2428671		CS+CO	phyto	1	1
51	3103	AEP	BOURSAULT	BOIS CHEUILLET	01573X0061/SAEP	SOURCE	707953	2452808	BARTONIEN	CS+CO	Phyto, Se	4	4
51	3207	AEP	BOUY	LE BUISSON MAHON	01591X0002/PAEP	PUITS	745575	2455815	SENONIEN-INF CRAIE, NAPPE DE LA CRAIE	CS+CO	NO3	4	4
51	3208	AEP	BROUSSY-LE-GRAND	LA RESERVE STATION	01878X0028/F1	FORAGE	713573	2424735	CAMPANIEN CRAIE, NAPPE DE LA CRAIE	CS		2	2
51	3207	AEP	CAUREL	CHATEAU D'EAU	01323X0005/FAEP	FORAGE	732418	2479609	SENONIEN-INF CRAIE, NAPPE DE LA CRAIE	CS+CO	NO3	4	4
51	3207	AEP	CAUROY-LES-HERMONVILLE	STATION POMPAGE	01078X0001/PAEP	PUITS	716659	2486331	SENONIEN CRAIE, NAPPE DE LA CRAIE	CS+CO	NO3, phyto	4	4
51	3207	AEP	CHAMPIGNY	STATION DE POMPAGE	01321X0011/FAEP	FORAGE	719216	2474927	CAMPANIEN CRAIE, NAPPE DE LA CRAIE	CO	NO3, phyto	4	4
51	3302	AEP	CHARMONTAIS(LES)		01608X0026/FAEP	FORAGE	794656	2444454		CS		4	4
51	3208	AEP	CHENIERS	STATION DE POMPAGE	01884X0023/FAEP	FORAGE	739907	2433295	SENONIEN-SUP CRAIE, NAPPE DE LA CRAIE	CS		2	2
51	3004	autre	CHEPY	PUITS Privé	01892X0008/PU	PUITS	754398	2435531		CS+CO	Phyto	4	4
51	3103	sans	CONGY	SOURCE BESANGER	01877X0029/SAEP	SOURCE	709496	2430372	LUTETIEN CALCAIRE, NAPPE DU LUTETIEN	CS+CO	NO3, phyto	4	4
51	3208	AEP	COOLE	STATION POMPAGE	02251X0001/FAEP	FORAGE	751511	2417614	SENONIEN CRAIE	CS+CO	NO3, phyto	4	4
51	3106	AEP	COULOMMES-LA-MONTAGNE	SOURCE BO RENAUD	01318X0002/SAEP	SOURCE	714033	2470818	EOCENE- CALCAIRE, NAPPE DES CALCAIRES	CS		2	2
51	3106	AEP	COURVILLE		01312X0084/F1AEP	FORAGE	698713	2476536	THANETIEN SABLES	CS		1	1
51	3208	AEP	EPINE(L')	STATION DE POMPAGE	01596X0001/PAEP	PUITS-COMPLEXE	756525	2444509	SENONIEN-INF CRAIE, NAPPE DE LA CRAIE	CS		4	4
51	3208	AEP	ESSARTS-LES-SEZANNE(LES)	STATION DE POMPAGE FOND	02231X0010/FAEP	FORAGE	695449	2419296	SENONIEN CRAIE, NAPPE DE LA CRAIE	CS+CO	NO3, Phyto	4	4
51	3208	AEP	EUVVY	CHATEAU D'EAU	02241X0006/FAEP	PUITS	725196	2415090	SENONIEN-INF CRAIE, NAPPE DE LA CRAIE	CS+CO		2	2
51	3208	sans	GAYE	AEP	02237X0020/P	PUITS	706828	2410904	VALDONNIEN CRAIE, NAPPE DE LA CRAIE	CS+CO	NO3, phyto	4	4
51	3208	AEP	GRANGES-SUR-AUBE	LA NOUE D'AVAIL	02613X0071/PUITS	PUITS	711670	2398595	CAMPANIEN CRAIE - NAPPE DE LA CRAIE SOUS	CS+CO	Phyto	1	1
51	3218	AEP	HAUSSIGNEMONT	RUE DU CHÂTEAU-D'EAU	02261X0080/F2	FORAGE	777606,4	2415941,1	ALBIEN SABLES, MARNES	CS		1	1
51	3214	AEP	HEILTZ-L'EVEQUE	CHATEAU D'EAU	01905X0024/PAEP	PUITS	776795	2422956	QUATERNAIRE ALLUV, SABLE, GRAVIER, NAPPE	CS+CO	NO3	4	4
51	3103	AEP	JANVILLIERS	FORAGE PRES STK	01871X0063/FR	SOURCE	696410	2433043	EOCENE CALCAIRE, SABLE	CS+CO	phyto	4	4
51	3106	AEP	MARFAUX	LES EPINETTES	01318X0042/SAEP	SOURCE	714028	2464683	CUISIEN	CS+CO	Se	2	2
51	3103	AEP	MORSAINS	LE PRE DES CUGNOTS	01868X0057/PAEP	PUITS	687888	2423479	BARTONIEN SABLES, GRAVIERS	CS+CO	NO3, phyto	4	4
51	3103	AEP	MOSLINS	LE MONT ROLAND	01578X0002/SAEP	SOURCE	715759	2441764	BARTONIEN	CS+CO	Phyto	4	4
51	3208	AEP	OEUILLY	LE MOULIN D'EN BAS	01573X0147/P0	PUITS-COMPLEXE	707153	2454130	CAMPANIEN CRAIE, NAPPE DE LA CRAIE	CO	Phyto	4	4
51	3005	AEP	ORCONTE	LE BERCEAU CHATEAU D'EAU	02265X0011/PAEP	FORAGE	777199	2410349	QUATERNAIRE ALLUV, SABLE, GRAVIER, NAPPE	CS		2	2
51	3207	AEP	PETITES-LOGES(LES)	STATION DE POMPAGE	01584X0002/FAEP	FORAGE	738540	2461502	SENONIEN-INF CRAIE, NAPPE DE LA CRAIE	CS+CO	NO3, Phyto	4	4
51	3207	AEP	PUISIEULX	TAISSY AERO PRUNAY	01326X0041/FAEP	PUITS	729956	2469352	CAMPANIEN CRAIE	CS+CO	NO3, phyto	4	4
51	3208	AEP	SAINTE-AMAND-SUR-FION	STATION DE POMPAGE	01898X0020/PAEP	PUITS	766845	2426650	TURONIEN CRAIE, NAPPE DE LA CRAIE	CS+CO	NO3	4	4
51	3103	AEP	SAINTE-MARTIN-D'ABLOIS	CAPTAGE	01578X0012/SAEP	SOURCE	712022	2448201	EOCENE- CALCAIRE, NAPPE DE L'EOCENE	CO	NO3, phyto	4	4
51	3005	sans	SCRUPT	CAPTAGE	02262X0013/SAEP	SOURCE	783389	2415673	QUATERNAIRE ALLUVIONS	CS+CO	NO3, phyto	4	4
51	3303	sans	SERMAIZE-LES-BAINS	SOURCE DES SARRAZINS	01907X0048/SERMF1	SONDAGE	790924	2423597	PORTLANDIEN CALCAIRE, ARGILES	CS		1	1
51	3207	AEP	SUIPPES		01593X0003/FAEP	FORAGE	760271	2459941	SENONIEN	CO	NO3	4	4
51	3103	AEP	THOULT-TROSNAVY(LE)	STATION DE POMPAGE	01876X0002/SAEP2	SOURCE	699419	2429719	LUTETIEN CALCAIRE, NAPPE DE CHAMPIGNY	CS+CO	NO3, phyto	4	4

## Annexes de l'arrêté relatif au programme de surveillance de l'état des eaux du bassin Seine et cours d'eau côtiers normands

51	3303	AEP	TROIS-FONTAINE-L'ABBAYE	NOUVEAU PUIS AEP	02264X1009/P	PUITS	793093	2415349	PORTLANDIEN	CALCAIRE, NAPPE DU	CS+CO	Phyto	4	4
51	3207	AEP	VALMY	PUITS DU VILLAGE	01602X0007/PAEP1	PUITS-COMPLEXE	777630	2456556	TURONIEN	CRAIE, NAPPE DE LA CRAIE	CS+CO	NO3, Métaux	4	4
51	3208	AEP	VERT-TOULON	LES SCES - STATION DE	01878X0032/P2	PUITS	715679	2430667	CAMPANIEN	CRAIE, NAPPE DE LA CRAIE	CS+CO	Phyto	4	4
51	3208	AEP	VILLIERS-AUX-CORNEILLES	GIRONDE DE VILLIERS	02611X1016/F2	FORAGE	699486	2399045	SENONIEN	CRAIE, NAPPE DE LA CRAIE	CO	NO3, phyto	4	4
51	3004	AEP	VINCELLES	FG2 NOUE DU COULON	01577X0134/F2	FORAGE	696206	2455564	QUATERNAIRE	SABLES+GRAVIERS	CS+CO	Phyto	4	4
51	3218	AEP	VITRY-EN-PERTHOIS	STATION DE POMPAGE	02254X0001/FAEP	FORAGE	768517	2419444	ALBIEN	SABLE, NAPPE DES SABLES VERTS	CS		1	1
51	3208	AEP	VOUZY	PUITS AEP DU SYNDICAT	01882X0020/P	PUITS-COMPLEXE	729574	2436898	SENONIEN-INF	CRAIE, NAPPE DE LA CRAIE	CS		2	2
52	3303	ABA	AINGOULAINCOURT	CAPTAGE VILLAGE	02657X0005/SAEP	SOURCE	818200	2388141	PORTLANDIEN-	CALCAIRE, NAPPE BONONNIENNE	CS+CO	NO3, HAP, Fe	4	4
52	3306	AEP	AMBONVILLE	EN VIVE HAIE	03008X0022/SAEPS	SOURCE	800301	2371746	KIMMERIDGIEN	CALCAIRE, NAPPE DU VIRGULIEN	CS		2	2
52	3303	AEP	BRACHAY	CAPTAGE DU PATIS	03004X0004/SAEP	SOURCE	799603	2379438	PORTLANDIEN-	CALCAIRE, NAPPE DU PORTL.	CS+CO	phyto	2	2
52	3310	AEP	BUGNIERES	CAPTAGE LA VIGNOTTE	03725X0003/SAEPBU	SOURCE	804940	2326770	BAJOCIEN-SUP	CALCAIRE	CS		2	2
52	3303	AEP	CHANCENAY	LE FOURNEAU	02268X0079/CHANC1	FORAGE	796348	2411233	PORTLANDIEN	ALLUV, JURASSIQUE	CS+CO	Phyto	4	4
52	3310	AEP	CHATEAUVILLAIN	CAPTAGE DU PARC	03713X0024/SAEP4	SOURCE	792840	2340780	BATHONIEN	CALCAIRE	CS		2	2
52	3303	AEP	CHEVILLON	BREUIL-SUR-MARNE - ENTRE	02655X0028/P.AEP	PUITS-COMPLEXE	805535	2393463	QUATERNAIRE	SABLE, GRAVIER, GALET - NAPPE	CS		2	2
52	3310	AEP	CONDES	LES GREVETS STATION DE	03366X0015/2PAEP	PUITS	808655	2353702	QUATERNAIRE	ALLUV, SABLE, GRAVIER, NAPPE	CS		2	2
52	3306	AEP	ECHENAY	CAPTAGES DE MASSONFOSSE	02657X0030/F2	FORAGE	819023	2389530	KIMMERIDGIEN	CALCAIRE (NAPPE VIRGULIENNE)	CS		2	2
52	3310	AEP	ECOT-LA-COMBE	TROIS FONTAINES	03371X0002/SAEP	SOURCE	827486	2360392	BAJOCIEN-SUP	CALCAIRE, NAPPE DES CALCAIRES	CS		2	2
52	3215	AEP	FAYS	STATION DE POMPAGE	02648X0024/SAEP	SOURCE	799317	2389071	BARREMIEN-	SABLE, GRES, NAPPE SUPERF.	CS+CO	NO3, phyto	4	4
52	3005	AEP	HALIGNICOURT	STATION DE POMPAGE	02267X0032/PAEP	PUITS	787121	2408655	QUATERNAIRE	ALLUVIONS	CS+CO	Phyto	4	4
52	3306	AEP	LESCHERES-SUR-LE-BLAISERON	STATION DE POMPAGE	03011X0004/PAEP	PUITS	800265	2374136	QUATERNAIRE	ALLUV, SABLE, GRAVIER, NAPPE	CS		2	2
52	3215	AEP	LOUZE	STATION DE POMPAGE	02645X0030/FAEP2	FORAGE	776124	2383762	ALBIEN-INF	SABLE, NAPPE SABLES	CS		1	1
52	3306	AEP	MONTHERIES	CAPTAGE DE LA DHUITS	03353X0029/SAEP1	SOURCE	789869	2356669	SEQUANIEN-INF	CALCAIRE, VOIR PERIM-PROTECT	CS		2	2
52	3310	piezo	NOIDANT-LE-ROCHEUX	SOURCE DE CHAMP CRESSON	04073X0005/SO	SOURCE	817870	2316560			CS		2	2
52	3310	AEP	PRASLAY	VILLAGE	04075X0018/SAEP1	SOURCE	807780	2308110	BAJOCIEN-SUP	CALCAIRE	CS		2	2
52	3306	AEP	REYNEL	CAPTAGE SOURCE DU GROS	03018X0002/SAEP5	SOURCE	823435	2371759	ARGOVIEN	CALCAIRE, NAPPE DES CALCAIRES	CS+CO	Phyto	4	4
52	3306	AEP	SILVAROUVRES	PUITS DE L'ADDUCTION	03356X0007/PAEP	PUITS	782220	2342930	QUATERNAIRE	ALLUV, SABLE, GRAVIER, NAPPE	CS+CO		2	2
52	3215	AEP	SOMMANCOURT	LA HAIE DES ANNEES CAPTAGE	02648X0027/SAEP	SOURCE	798983	2393342	BARREMIEN-	SABLE, GRES, NAPPE SUPERF.	CS		1	1
52	3306	AEP	SONCOURT-SUR-MARNE	STATION DE POMPAGE LES	03015X0004/PFAEP	PUITS-COMPLEXE	806693	2365475	QUATERNAIRE	ALLUV, SABLE, GRAVIER, NAPPE	CS		2	2
52	3306	AEP	VAUDREMONT	STATION DE POMPAGE	03357X0003/SAEP	SOURCE	791571	2350777	OXFORDIEN	CALCAIRE, NAPPE SUPERF.	CS		2	2
52	3303	AEP	VECQUEVILLE	STATION DE POMPAGE	02656X0010/PAEP	PUITS	808398	2388117	QUATERNAIRE	ALLUV, SABLE, GRAVIER, NAPPE	CS+CO	phyto	4	4
52	3310	AEP	VILLIERS-SUR-SUIZE	COMBE GRAND CHAMP	03726X0045/SAEP	SOURCE	814860	2333700	BAJOCIEN-SUP	CALCAIRE	CS		2	2
55	3302	AEP	AUBREVILLE	LA BRASSERIE	01355X0261/F	FORAGE	800279	2463960	PORTLANDIEN -	ALLUV, CALCAIRES, MARNES	CS		2	2
55	3302	AEP	AVOCOURT	SOURCE DES ANCLOS	01356X0099/HY	SOURCE	805035	2471850	PORTLANDIEN-	CALCAIRE	CS		2	2
55	3306	AEP	BAUDIGNECOURT	NOUVEAU FORAGE AEP	02661X0027/F	FORAGE	830726	2401124	KIMMERIDGIEN-	CALCAIRE	CS		2	2
55	3302	AEP	BAULNY	CAPTAGE COMMUNAL RTE DE	01344X1002/HY	SOURCE-KARSTIQUE	795867	2478950	PORTLANDIEN	CALCAIRE	CS+CO	phyto	4	4
55	3305	AEP	COURCELLES-SUR-AIRE	LIEU-DIT LE CHAMP MAILLA F1	01913X0013/F	FORAGE	812234	2441925	KIMMERIDGIEN	CALCAIRE, NAPPE DES CALCAIRES	CS		4	4
55	3306	sans	COUSANCES-LES-FORGES	FORAGE COMMUNAL	02275X0074/F	FORAGE	804381,7	2404588,1	KIMMERIDGIEN-	CALCAIRE, MARNES	CS		1	1
55	3305	AEP	DOMBASLE-EN-ARGONNE	ROUVY	01612X0002/SCE	SOURCE	809536	2463796	KIMMERIDGIEN		CS+CO	phyto	4	4
55	3302	sans	EVRES	SOURCE DE GRANDE	01615X0001/HY	SOURCE	804315	2446131			CS	Phyto, Al, Fe	4	4
55	3303	AEP	FAINS-VEEL	SOURCE GEMINEL	01916X0013/HY	SOURCE	805113	2424856	PORTLANDIEN-	CALCAIRE	CS+CO	phyto	4	4
55	3306	AEP	GONDRECOURT-LE-CHATEAU	STATION DE POMPAGE	02662X0009/F	PUITS	834546	2394876	QUATERNAIRE	ALLUVIONS DE L'ORNAIN	CS		2	2
55	3303	AEP	GUERPONT	VAU DURANT: FONTAINE DE	02273X0013/HY	SOURCE	814546	2417088	PORTLANDIEN-	CALCAIRE	CS		2	2
55	3302	AEP	LAIMONT	LIEU-DIT LES GRANDES	01908X0043/F2	FORAGE	797956	2429540	PORTLANDIEN-	CALCAIRE	CS		1	1
55	3305	AEP	LOISEY-CULEY	SOURCE DES CANAUX	01917X0003/HY	SOURCE	816409	2424799	PORTLANDIEN-INF		CS+CO		2	2
55	3303	AEP	LOISEY-CULEY	SOURCE DE LA CHAROTTE	02273X0010/HY	SOURCE	815004	2422490	KIMMERIDGIEN		CS		2	2
55	3214	AEP	NEUFOUR(LE)	STATION DE POMPAGE DE	01604X1015/3	FORAGE	793080	2462049	PORTLANDIEN	CALCAIRE	CS+CO	Fe	1	1
55	3303	AEP	NEUVILLE-SUR-ORNAIN	LIEU DIT LES LONGUES RAIES	01915X0041/F1	FORAGE	800094	2427605	PORTLANDIEN-	CALCAIRE, ALLUVIONS DE	CS+CO	Phyto	4	4
55	3302	AEP	RARECOURT	FONTAINE DE SELOURE	01612X0096/HY	SOURCE	804952	2456817	PORTLANDIEN-	CALCAIRE	CS+CO	NO3, phyto	4	4
55	3215	AEP	REMMENECOURT	LES BERNARSSARDS	01907X0020/FAEP	FORAGE	789344	2424734	QUATERNAIRE	ARGILES	CS		2	2
55	3303	AEP	RIBEAUCOURT	VAL ROLOT - ANCIEN FORAGE	02654X0006/F3	FORAGE	822759	2398817	PORTLANDIEN	CALCAIRE	CS		2	2
55	3303	AEP	RUPT-AUX-NONAINS	CAPTAGE DU SYNDICAT DE	02275X0026/HY	SOURCE	804392	2411341	PORTLANDIEN	CALCAIRE	CS		2	2
58	4061	AEP	BEUVRON	SCE DE FONTAINERIE	04657X0007/AEP	SOURCE	687100	2262525			CS+CO	NO3, Phyto	4	4
58	4061	AEP	CHAPELLE-SAINT-ANDRE(LA)	MOULIN DE CORBELIN	04655X0006/SOURCE	SOURCE	674520	2264930			CS		2	2
58	3307	AEP	DORNECY	FONTAINE PERSEAU	04654X0002/S1	SONDAGE	693180	2271050			CO	NO3	4	4
58	4061	ABA	ENTRAINS-SUR-NOHAIN	SOURCE DES EGEOIRS	04651X0002/SOURCE	SOURCE	668600	2274260	JURASSIQUE	CALCAIRE	CS+CO	NO3, phyto	2	2
58	3501	AEP	LAVAUT-DE-FRETOY	SCE DE FRETOY	05241X0024/AEP	SOURCE	726120	2236350	SOCLE		CS+CO	phyto	4	4
58	4060	AEP	MONCEAUX-LE-COMTE	STATION DE POMPAGE F.2	04961X0091/F2	FORAGE	700230	2259360	RHETIEN	GRES	CS+CO	As, Pb, Fe	2	2
58	3501	AEP	MONTSAUCHE-LES-SETTONS	LA HAYE	04976X0017/ETUDE	FORAGE	732200	2244960	SOCLE		CS		2	2
58	4060	AEP	PAZY	SCE D'ARDAN	04965X0024/AEP	SOURCE	696870	2250325			CS+CO	As	2	2
58	3501		PLANCHEZ	BOUTENOT/ SOURCE DES	05241X0029/AEP	DRAIN	725660	2239400	MICROGRANITE		CS+CO	phyto	2	2
58	3501	AEP	SAINT-BRISSON	SCE DU BOURG. PRES	04972X0011/ETUDE	SOURCE	733025	2255275	ARENES GRANITTIQUES		CS+CO	phyto	4	4
58	3501	AEP	VAUCLAIX	MONT VAUCLAIX	04967X0008/P	PUITS	712850	2250350	SOCLE		CS+CO	phyto	4	4
60	3104	AEP	AUGER-SAINT-VINCENT	SOURCE DE LA SAINTE-MARIE	01288X0039/HY	SOURCE	634391	2468761			CS+CO	NO3	4	4
60	3104	AEP	BARBERY	LA GARENNE -SECTION A N.106	01282X0165/F	FORAGE	623852	2470575	LUTETIEN INF	CALCAIRE DU LUTETIEN	CS		2	2

## Annexes de l'arrêté relatif au programme de surveillance de l'état des eaux du bassin Seine et cours d'eau côtiers normands

60	3205	AEP	BIENVILLE		01044X0155/P	PUITS	635959	2495286	SENONIEN	CRAIE, NAPPE DE LA CRAIE	CS+CO	phyto	4	4
60	3201	AEP	BORAN-SUR-OISE	LA QUARANTAINE	01277X0181/F	FORAGE	602352	2464661	SENONIEN	ALLUV, GRAVIER, CRAIE	CS+CO	NO3	4	4
60	3105	AEP	BOULLARRE	A.E.P. DU SYNDICAT	01296X0033/HY	SOURCE	648330	2460559	LUTECIEN INF	CRAIE	CO	NO3, Phyto	4	4
60	3105	AEP	BOURSONNE	SYNDICAT INTERCOMMUNAL	01296X0064/P	PUITS	652066	2467604	LUTECIEN INF	CALCAIRE	CS+CO	NO3, Phyto	4	4
60	3107	AEP	BOURY-EN-VEXIN	MONTBINES	01254X0257/P	PUITS	554529	2471930	SENONIEN	CRAIE, NAPPE DE LA CRAIE	CS+CO	NO3, phyto	4	4
60	3205	AEP	BROMBOS		00792X0042/P	PUITS	567569	2516592		CRAIE, NAPPE DE LA CRAIE	CS+CO	NO3, phyto	4	4
60	3205	AEP	BUCAMPS	PUITS INTERCOMMUNAL DE	00806X0004/P	PUITS	598668	2503300	SENONIEN	CRAIE, NAPPE DE LA CRAIE	CS		2	2
60	3204	AEP	CANNY-SUR-THERAIN	VALLEE DE MOIMONT -	00784X0017/F.1978	FORAGE	555736	2512604	TURONIEN	CRAIE, NAPPE DE LA CRAIE	CS+CO	phyto? Données	4	4
60	3201	AEP	CHAMBLY	PUITS DE LA SOCIETE	01275X0016/P	PUITS	592974	2464241		CRAIE	CS+CO	NO3, phyto	4	4
60	3205	AEP	CHOISY-LA-VICTOIRE		01045X0038/F	FORAGE	619080	2486561	SENONIEN	CRAIE, NAPPE DE LA CRAIE	CO	NO3	4	4
60	3201	AEP	COIVREL		01025X0047/F	FORAGE	565666	2481723	SENONIEN	CRAIE, NAPPE DE LA CRAIE	CS		2	2
60	3201	AEP	FRESNEAUX-MONTCHEVREUIL		01263X0055/P	PUITS	575567	2476650	SENONIEN	CRAIE, NAPPE DE LA CRAIE	CS		2	2
60	3104	AEP	HERMES	FORAGE DU SYNDICAT	01035X0030/F	FORAGE	593043	2483829	THANETIEN -	SABLES ET CALCAIRES	CS		1	1
60	3301		LACHAPELLE-AUX-POTS	SOURCE DE L'A.E.P.	01022X0045/HY	SOURCE	569387	2493896	WEALDIEN/NEO	SABLES + GRES	CS+CO	NO3	4	4
60	3204	AEP	LANNOY-CUILLERE	SOURCE DE LA VALLEE DE LA	00608X0060/HY	SOURCE	556744	2522787			CS		2	2
60	3205	AEP	LASSIGNY	PIED DU MONT	00814X0065/P	PUITS	636484	2511255	SENONIEN	CRAIE, NAPPE DE LA CRAIE	CS+CO	NO3	4	4
60	3205	AEP	LATAULE	LA MONTAGNE DE LA SOMME	00816X0062/F	FORAGE	623627	2501917	SENONIEN	CRAIE, NAPPE DE LA CRAIE	CS+CO	NO3, OHV	4	4
60	3107	AEP	LIANCOURT-SAINT-PIERRE	PUITS COMMUNAL "LA	01262X0009/P	PUITS	569182	2470663	CUISIEN	SABLE	CS		2	2
60	3106	sans	MAREUIL-LA-MOTTE	FONTAINE SAILLARD	00818X0054/HY	SOURCE	632958	2505248			CS		2	2
60	3002	privé	MONTMACQ		01051X0032/P	PUITS	641216	2498949		ALLUVIONS	CS		2	2
60	3106	AEP	NAMPCEL	PUITS COMMUNAL	01053X0004/P	PUITS	655877	2498838	CUISIEN	SABLE, NAPPE DU CUISIEN	CS		1	1
60	3205	AEP	NIVILLERS	BOIS DE VELENNES - SECTION	01031X0056/P.AEP	PUITS	589128	2495671	SENONIEN	CRAIE, NAPPE DE LA CRAIE	CO	NO3	4	4
60	3205	AEP	ORVILLERS-SOREL	Fond d'Orvillers	00813X0050/P	PUITS	627533	2510406	SENONIEN	CRAIE, NAPPE DE LA CRAIE	CS		2	2
60	3106	AEP	PASSEL	PUITS DU SYNDICAT DES EAUX	00825X0128/111111	PUITS	644903	2506767	THANETIEN	CRAIE, NAPPE DE LA CRAIE	CS		2	2
60	3106	AEP	PIERREFONDS	SOURCE DES CASCADES	01056X0108/HY	SOURCE	647538	2483921	LUTETIEN-INF	CALCAIRE, NAPPE DU LUTETIEN	CO	NO3	4	4
60	3002	PAC	PRECY-SUR-OISE	CLINIQUE LES LIERRES	01277X0223/P.CLIN	PUITS	602302	2467364	QUATERNAIRE	ALLUVIONS	CS		2	2
60	3205	sans	RIBECOURT-DRESLINCOURT	FORAGE COMMUNAL N.1	00825X0015/F	FORAGE	642028	2501872			CS		1	1
60	3106	AEP	SAINTE-CREPIN-AUX-BOIS	HAMEAU D'OFFEMONT	01052X0003/P	PUITS	648182	2494582	CUISIEN	SABLE, NAPPE DU CUISIEN	CO	NO3	4	4
61	3212	AEP	AIGLE(L')	LE VAUTIOUX	02143X00031/F1	FORAGE	472584	2419260	CENOMANIEN	CRAIE	CS		2	2
61	3308	AEP	AUBRY-EN-EXMES	FONTAINE D'AUBRY	01775X0012/C1	SOURCE	433588	2424430		CALCAIRE	CS+CO	NO3, phyto	4	4
61	3502	AEP	CHANU	LE PONT HERBOUT	02111X0017/C1	SOURCE	380602	2417110	BRIOVERIEN		CS+CO	NO3	4	4
61	3213	ABA	CISAI-SAINTE-AUBIN	SUD BOURG DE CISAI CHEMIN	02134X0005/C1	SOURCE	453333	2421211	OXFORDIEN-	CALCAIRE CORALLIEN	CS+CO	Phyto	4	4
61	3308	AEP	COMMEAUX	SOURCE DU BOIS DE	01767X0014/C1	SOURCE	421042	2423973	BATHONIEN	CALCAIRE (PIERRE D'ECOCHE)	CS+CO	NO3, phyto	4	4
61	3308	industriel	ECOUCHE	STATION DE POMPAGE	02123X0018/S6-DDA	FORAGE	419692	2415907	BATHONIEN-INF	CALCAIRE	CS+CO	NO3,Phyto	4	4
61	3308	AEP	JUVIGNY-SUR-ORNE	N.W FERME DU BOUT DE BAS	02131X0017/F1	FORAGE	429425	2417811	BATHONIEN	CALCAIRE	CS		2	2
61	3308	AEP	SAINT-GERMAIN-DE-CLAIRFEUILLE	LA FRESTINIERE	02133X0012/F-AEP9	FORAGE	445891	2415175	BATHONIEN	CALCAIRES	CS		2	2
61	3502	AEP	SAINT-HILAIRE-DE-BRIOUZE	LAITERIE FLECHARD	02121X0020/F1	FORAGE	403746,8	2414584,5		GRANITE?	CS+CO	Phyto	4	4
61	3502	ABA	SAINT-PIERRE-DU-REGARD	L'ETRE	01756X0011/F2	FORAGE	388437	2428925		SOCLE	CS+CO	NO3, phyto	4	4
61	3212	AEP	SAP-ANDRE(LE)	SOURCE SAINT-AUBIN	01785X0003/P1	PUITS	455887	2427607	CENOMANIEN	CRAIE	CS+CO	phyto	4	4
61	3308	AEP	SEES	LA LUZERNE SEVILLY	02137X0011/S1	SONDAGE	441467	2403690	BATHONIEN	CALCAIRE	CS+CO	NO3, phyto	4	4
61	3502	AEP	TINCHEBRAY	LA POMMERAYE	02104X0036/C3	SOURCE	371068	2422757	BRIOVERIEN-	SCHISTES, CORNEENNES	CS+CO	NO3	4	4
61	3213	AEP	VIMOUTIERS	CUTESSON AEP COMMUNALE	01773X0017/C3	SOURCE	445058	2438692	CENOMANIEN	CRAIE	CS		2	2
76	3204	AEP	ANCOURT	LES PATIS PAR HEUQUEVILLE	00436X0180/F2	FORAGE	516847	2546017	DE SENONIEN A	CRAIE, NAPPE DE LA CRAIE	CS+CO	OHV selon	2	2
76	3204	autre	BEAUSSAULT	RESSONNIERE D.35	00606X0081/S	SOURCE	544819	2521401	TURONIEN	CRAIE	CS		2	2
76	3204	AEP	BELLENCOMBRE	PUITS AEP	00596X0030/F	PUITS	519845	2524402	TURONIEN	CRAIE, NAPPE DE LA CRAIE	CS		2	2
76	3201	AEP	BLAINVILLE-CREVEON	HAMEAU DE CREVEON	00777X0024/F	PUITS	524257	2502410	SENONIEN	CRAIE, NAPPE DE LA CRAIE	CS		2	2
76	3203	AEP	BRACHY	PUITS DU SYNDICAT DE	00583X0003/F	PUITS	501062	2538634	SENONIEN	CRAIE, NAPPE DE LA CRAIE	CS		2	2
76	3203	AEP	CANY-BARVILLE	BARVILLE D268 FORAGE A 100M	00574X0138/F	FORAGE	477890	2532514	SENONIEN	CRAIE, NAPPE DE LA CRAIE	CS		2	2
76	3203	AEP	ETRETAT	MANNE PORTE /FORAGE DU	00567X0040/HY	SOURCE	444871	2524862	SENONIEN INF	CRAIE	CS+CO	NO3, phyto	4	4
76	3203	AEP	FAUVILLE-EN-CAUX	FORAGE COMMUNAL AEP - CV	00753X0050/F	FORAGE	474377	2517941	SENONIEN	CRAIE	CS+CO	NO3	12	12
76	3203	AEP	FECAMP	CAPTAGE D'AEP DES SOURCES	00575X0137/HY	SOURCE	461244	2529510	TURONIEN	CRAIE, NAPPE DE LA CRAIE	CO	NO3, Phyto, Al	12	12
76	3202	AEP	FONTAINE-LA-MALLET	SOURCE DE LA CIE DES EAUX	00746X0062/HY	SOURCE	441250	2505953	CENOMANIEN	ALLUV, SABLE, GRAVIER, CRAIE,	CS+CO	NO3, phyto	4	4
76	3202	AEP	FONTAINE-SOUS-PREAU	SOURCE DES CRESSONNIERES	01001B0153/HY	SOURCE	515127	2499117	TURONIEN	CRAIE, NAPPE DE LA CRAIE	CS+CO	Phyto, HAP	4	4
76	3301		FORGES-LES-EAUX	SOURCE MINERALE DU CASINO	00782X0138/HY	SOURCE	541749	2512668	NEOCOMIEN		CS+CO	NO3	4	4
76	3204	industriel	FRETTEMEULE	SOURCE DE LA VIMEUSE	00443X0017/HY	SOURCE	549410,9	2557864,5	SENONIEN	CRAIE	CS+CO	HAP	2	2
76	3202	AEP	GRUCHET-LE-VALASSE	FONTAINE MUREE	00756X0151/F1	SONDAGE	467780	2506445	ENTRE	CRAIE, NAPPE DE LA CRAIE	CS		2	2
76	3204	AEP	HAUDRICOURT	SAINT-OUEN	00607X0228/F	FORAGE	554234	2525999	TURONIEN	CRAIE, NAPPE DE LA CRAIE	CS		2	2
76	3203	AEP	HERICOURT-EN-CAUX	SOURCE DE LA DURDENT	00578X0007/HY	SOURCE	481777	2523277	SENONIEN	CRAIE, NAPPE DE LA CRAIE	CO	NO3, Phyto, Al,	12	12
76	3202	AEP	LIMESY	FORAGE DU SYNDICAT DE	00767X0021/F	FORAGE	498347	2510739	TURONIEN	CRAIE, MARNE, SABLE, NAPPE DE	CS+CO	phyto, Fe, HAP	12	12
76	3203	AEP	MANNEVILLE-ES-PLAINS	PUITS D'AEP FORE SOUS LE	00581X0004/F	PUITS	486101	2540367	TURONIEN	CRAIE, NAPPE DE LA CRAIE	CS+CO	Phyto	4	4
76	3202	AEP	MAROMME	PETIT CAPTAGE DE LA S.L.E.E.	00994B0114/F	SOURCE	506428	2498727	TURONIEN	CRAIE	CS+CO	OHV	2	2
76	3202	AEP	MAUNY	LES VARRAS	00996X0002/PC	PUITS-COMPLEXE	495014	2487202	TURONIEN-	CRAIE, NAPPE DE LA CRAIE	CS		12	12
76	3201	AEP	MESNIL-LIEUBRAY(LE)	PUITS DU SYNDICAT DE	00785X0001/F	PUITS	539303	2503188	TURONIEN	CRAIE, NAPPE DE LA CRAIE	CS+CO	phyto	4	4
76	3301	AEP	POMMEREUX	SOURCE DU LAVOIR - CHEMIN	00783X0009/HY	SOURCE	548828	2512151	PORTLANDIEN	ARGILES, SABLES, GRES	CS		2	2

Annexes de l'arrêté relatif au programme de surveillance de l'état des eaux du bassin Seine et cours d'eau côtiers normands

76	3204	AEP	SAINT-AUBIN-LE-CAUF	CAPTAGE-DE-LA-SOURCE-DE-	00436X0069/HY	SOURCE	516287	2541161	TURONIEN	CRAIE, NAPPE DE LA CRAIE	CS		2	2
76	3203	AEP	SAINT-AUBIN-SUR-SCIE	SOURCE AU-LIEU DIT "LA	00428X0038/HY	SOURCE	508478	2542009	SENONIEN	CRAIE, NAPPE DE LA CRAIE	CS+CO	Phyto	4	4
76	3203	AEP	SAINT-DENIS-SUR-SCIE	SOURCE SAINT-DENIS	00595X0009/HY	SOURCE	510270	2523518	TURONIEN		CS		2	2
76	3202	AEP	SAINT-ETIENNE-DU-ROUVRAY	USINE DES EAUX DE LA	01005K0047/F1	FORAGE	511589	2486258	CENOMANIEN	CRAIE, NAPPE DE LA CRAIE	CO	phyto, OHV	4	4
76	3204	AEP	SAINT-GERMAIN-SUR-EAULNE	SYNDICAT INTERCOMMUNAL	00601X0040/111111	FORAGE	540137	2531050	CENOMANIEN	CRAIE, NAPPE DE LA CRAIE	CS		2	2
76	3202	AEP	SAINT-NICOLAS-DE-BLIQUETUIT	FORET COMMUNALE / FORAGE	00991X0128/F2	FORAGE	483006	2501273		ARGILE A SILEX, CRAIE	CS		2	2
76	3218	AEP	SAINT-NICOLAS-DE-LA-TAILLE	SONDAGE CH1 DE RADICATEL	00756X0046/F	FORAGE	465360	2501955	ALBIEN+CRET	SABLE, ARGILES	CS		1	1
76	3202	AEP	SAINT-NICOLAS-DE-LA-TAILLE	FORAGE C1 DE RADICATEL	00756X0040/F	FORAGE	465533	2502140	TURONIEN	CRAIE	CS+CO	phyto, Al	12	12
76	3202	sans	SAINT-WANDRILLE-RANCON	LIEU DIT LE MANOIR DU PENOY	00765X0025/HY	SOURCE	485415	2507115			CS		2	2
76	3204	sans	SEPT-MEULES	LE MOULIN DES PRES	00438X0009/HY	SOURCE	534451	2550667		CRAIE, NAPPE DE LA CRAIE	CS		2	2
76	3204	AEP	VILLERS-SOUS-FOUCARMONT		00602X0017/P	PUITS	544565	2537784	CENOMANIEN	CRAIE, NAPPE DE LA CRAIE	CS		2	2
76	3203	sans	YPORT	LIEU-DIT " BOIS DE LA VIERGE "	00568X0045/P	PUITS	454537	2527730	SENONIEN	CRAIE, NAPPE DE LA CRAIE	CO	Phyto, Al	12	12
77	3103	sans	AUBEPIERRE-OZOUER-LE-REPOS	SOURCE LE PECQUEUX	02208X0005/HY	SOURCE	638255	2403268	STAMPIEN-INF-	CALCAIRE, NAPPE DU CALCAIRE	CS+CO	NO3, phyto	12	12
77	4092	AEP	AUFFERVILLE	CHATEAU D'EAU	03292X0001/PF1	PUITS-COMPLEXE	620261	2357371	EOCENE-SUP	CALCAIRE, MARNE, NAPPE DU	CS+CO	NO3, phyto,	4	4
77	3006	AEP	BALLOY	COMMUNE	02954X0058/P1	PUITS	660523	2378052	SENONIEN	8,8M ALLUVIONS ET 7,5M CRAIE	CO	NO3	4	4
77	3103	AEP	BEAUCHERY-SAINT-MARTIN	CHATEAU-D'EAU	02226X0009/F1	FORAGE	679141	2402199	EOCENE-SUP	CALCAIRE, SABLE	CS+CO	NO3, phyto	12	12
77	4092	AEP	BOIS-LE-ROI	L'HERMITAGE	02586X0069/P3	PUITS	625887	2385114	STAMPIEN-INF-	CALCAIRE, NAPPE DU CALCAIRE	CS+CO	NO3	4	4
77	3103	AEP	BOISSISE-LA-BERTRAND	LA TREMBLAIE	02581X0094/F3	FORAGE	618126	2392848			CO	phyto	12	12
77	3218	AEP	BOUGLIGNY	LES PETITS BOIS	03292X0038/F1	FORAGE	623101	2354960	ALBIEN	SABLES VERTS	CS		1	1
77	3209	AEP	CANNES-ECLUSE	CANNES ECLUSE 2	02952X0154/F2	FORAGE	648930	2377256			CS+CO	phyto, BTEX,	4	4
77	3103	AEP	CERNEUX	HAMEAU DES FONTAINES	02222X0019/F1	FORAGE	675465	2411475	ENTRE LUDIEN	CALCAIRE, NAPPE DU CALCAIRE	CS+CO	NO3, phyto	12	12
77	4092	AEP	CHAILLY-EN-BIERE	LE FAY	02586X0056/F1	FORAGE	621266	2387136	LUDIEN	CALCAIRE DE CHAMPIGNY	CS		1	1
77	3103	AEP	CHATELET-EN-BRIE(LE)	LE MOULIN DE PIERRE EN	02588X0024/F2	FORAGE	634420	2390074	LUDIEN	CALCAIRE, SILEX, NAPPE DU	CS+CO	NO3, phyto	12	12
77	3209	AEP	CHATENAY-SUR-SEINE		02953X0108/F	PUITS	656282	2378984	SENONIEN	CRAIE, NAPPE DE LA CRAIE	CS+CO	phyto	4	4
77	3103	AEP	CROIX-EN-BRIE(LA)	PUITS DE LA FONTAINE GAIN	02593X0008/P1	PUITS-COMPLEXE	654240	2398400	EOCENE-SUP	CALCAIRE, NAPPE DU CALCAIRE	CS+CO	NO3, phyto	1	1
77	3103	AEP	DONNEMARIE-DONTILLY	SOURCE DE BECHERELLES	02597X0010/S1	SOURCE-KARSTIQUE	657427	2388526	EOCENE-	CALCAIRE, NAPPE DU LUTETIEN	CS+CO	phyto	12	12
77	3210	AEP	DORMELLES	ENTRE CHAILLEAU ET	02948X0072/F1	FORAGE	639716	2369358	SENONIEN	CRAIE, SILEX, NAPPE DE LA CRAIE	CS+CO	NO3, phyto	4	4
77	3103	AEP	DOUE	600 M AU N.O. DE LA MAIRIE	01858X0011/P1	PUITS	660366	2430493	STAMPIEN-INF-	CALCAIRE, NAPPE DU CALCAIRE	CS+CO	NO3, phyto	12	12
77	3104	AEP	ETREPILLY	CAPTAGE COMMUNAL	01555X0067/F	FORAGE	642822	2449152	CUISIEN	CALCAIRE, NAPPE DU LUTETIEN	CS		2	2
77	3103	sans	FERICY	SOURCE FERLAND	02588X0013/HY1	SOURCE	634049	2383852	STAMPIEN-INF-	CALCAIRE, NAPPE DU CALCAIRE	CS+CO	NO3, phyto	12	12
77	3006	AEP	GRANDE-PAROISSE(LA)	CAPTAGES DU VAL DE SEINE	02944X0031/F16	FORAGE	640098	2374939	QUATERNAIRE	ALLUVIONS DE LA SEINE	CO	phyto	4	4
77	3209	AEP	JAULNES	Le Trou Bleu	02961X0001/P1	PUITS	668745	2379198	SENONIEN-SUP	CRAIE, NAPPE DE LA CRAIE	CS		2	2
77	3103	AEP	JOUY-SUR-MORIN	STATION DE POMPAGE, ANCIEN	01865X0003/F1	FORAGE	668727	2422504	EOCENE	QUIENT ESSENTIELLEMENT DE	CO	Phyto	4	4
77	3209	AEP	LONGUEVILLE	PUITS COMMUNAL DE SAVINS	02594X0052/P1	PUITS-COMPLEXE	666280	2390822	SENONIEN	CRAIE, NAPPE DE LA CRAIE	CS+CO	NO3, phyto	4	4
77	3103	AEP	MARLES-EN-BRIE	LES CARRIERES BORD RN4	02204X0020/F2	FORAGE	639118	2413021	EOCENE-SUP	CALCAIRE, NAPPE DES CALCAIRES	CS+CO	phyto	1	1
77	3104	AEP	MITRY-MORY	FERME DU COQ	01546X0065/F	FORAGE	620975	2443153	LUTETIEN-YPRESIEN		CS		2	2
77	3006	industriel	MONTEREAU-FAULT-YONNE	USINE DU PONT DE MOSCOU	02951X0079/F	FORAGE	646159	2375677	SENONIEN	CRAIE	CS+CO	phyto, PCB	4	4
77	3006	AEP	NOYEN-SUR-SEINE	CHAMP CAPTANT DU CHENE DE	02605X0154/P1	FORAGE	672749	2385357		CRAIE, ALLUVIONS	CS		2	2
77	3103	AEP	OZOUER-LE-VOULGIS	NOUVEAU CAPTAGE	02207X0029/F	FORAGE	631974	2406811	STAMPIEN-INF-	CALCAIRE, NAPPE DU CALCAIRE	CS+CO	phyto	12	12
77	3103	AEP	ROUILLY	CC VILLE DE PARIS	02601X0025/S1	SOURCE	669465	2398973	LUTECIEN		CS+CO	NO3, phyto	12	12
77	3104	AEP	SAINT-PATHUS	LES ROUGES CHAPERONS	01544X1029/P2	PUITS	633146	2453418	MARINESIEN	SABLE, GRES, CALCAIRE, SABLES	CS		2	2
77	3103	AEP	SEINE-PORT	LES PESSARDS - BOIS DE LA	02581X0043/P1	PUITS	616796	2395839	EOCENE-SUP	CALCAIRE DE CHAMPIGNY S.L.	CS+CO	phyto,OHV	1	1
77	3105	AEP	VENDREST	PUITS COMMUNAL DE	01557X0004/P1	PUITS	654540	2449188	BEAUCHAMP		CS+CO	NO3, phyto	2	2
77	3103	sans	VILLENEUVE-LE-COMTE	LA VIEILLE FONTAINE	01848X0009/P	PUITS	637261	2424513	STAMPIEN-INF-	CALCAIRE, NAPPE DU CALCAIRE	CO	NO3, phyto	12	12
77	3006	AEP	VIMPELLES		02598X0009/P1	PUITS	661165	2383153		5M ALLUVIONS ET 6M CRAIE	CS+CO	NO3, phyto	4	4
77	3103	AEP	VULAINES-LES-PROVINS	FORAGE COMMUNAL	02594X0011/F1	FORAGE	665103	2396515	LUDIEN	CALCAIRE, NAPPE DU CALCAIRE	CS+CO	NO3, phyto	1	1
78	3001	AEP	AUBERGENVILLE	LE GIBOIN	01525X0007/A6	PUITS	563245	2442719	SENONIEN	CRAIE, NAPPE DE LA CRAIE	CS+CO	NO3, phyto,	4	4
78	3102	AEP	AULNAY-SUR-MAULDRE	LES FONTIGNEUX	01821X0066/F	FORAGE	564067	2436085	CAMPANIEN	CRAIE, NAPPE DE LA CRAIE	CO	NO3,Phyto,	4	4
78	3102	AEP	BLARU	SOURCE DE LA CRESSONNIERE	01515X0003/HY3	SOURCE	537203	2450235	LUTETIEN-INF	CALCAIRE, NAPPE DU LUTETIEN	CS+CO	NO3	4	4
78	3218	AEP	BONNIERES-SUR-SEINE		01516X0115/F2	FORAGE	544463	2448778	ALBIEN		CS		1	1
78	3102	AEP	BOURDONNE		02173X0023/RB0008	FORAGE	550345	2416588		SABLES DE FONTAINEBLEAU	CS		2	2
78	3102	sans	CHAPET	ROUTE DE BOUAFLE	01526X0061/F	FORAGE	569890	2440830	SENONIEN	CRAIE, NAPPE DE LA CRAIE	CS+CO	NO3, phyto	4	4
78	3102	AEP	CLAIREFONTAINE-EN-YVELINES	BOIS DES PLANTS	02186X0040/REC	FORAGE	568038	2400893	TURONIEN	CRAIE, NAPPE DE LA CRAIE	CS		2	2
78	3001	AEP	CROISSY-SUR-SEINE	CHAMP-CAPTANT DU SYNDICAT	01824X0184/P9	FORAGE	584715	2431008	SENONIEN	CRAIE, NAPPE DE LA CRAIE	CS		2	2
78	3001	irrigation	CROISSY-SUR-SEINE	GOLF DE L'ILE DE LA	01824X0177/F1	FORAGE	586352	2430446		ALLUVIONS	CS+CO	Fe, OHV	2	2
78	3102	AEP	DAMMARTIN-EN-SERVE		01812X0006/F	FORAGE	546967	2434228	EOCENE-	CALCAIRE, NAPPE DU LUTETIEN	CS		1	1
78	3211	AEP	GAZERAN	NOUE PLATE	02185X0059/F	FORAGE	560584	2403097		SABLES DE FONTAINEBLEAU	CS+CO	phyto	4	4
78	3107	AEP	GUERNES	SANDRANCOURT	01517X0088/F5	SONDAGE	550083	2448149			CS+CO	NO3, Phyto	4	4
78	3107	AEP	GUITRANCOURT	SOURCE DE L'ETANG DU	01518X0153/HY3	SOURCE	559571	2446011	LUTETIEN-INF	CALCAIRE	CS+CO	NO3, Phyto	4	4
78	3218	AEP	MAISONS-LAFFITTE	RUE DE PARIS	01824X0031/F3	FORAGE	586671	2438561	ALBIEN		CS		1	1
78	3001	ABA	MOISSON	CAPTAGE COMMUNAL, ROUTE	01513X0029/F3	FORAGE	551583	2452693	SENONIEN	CRAIE, NAPPE DE LA CRAIE	CS+CO	Phyto, OHV	4	4
78	3102	sans	MORAINVILLIERS	RN 190, LIEU-DIT FONTAINE	01822X0005/S1	SOURCE	571111	2437798	LUTETIEN-SUP	CALCAIRE, NAPPE DES CALCAIRES	CO	NO3, phyto	4	4
78	3102	sans	NEZEL	SOURCE DE MONTGARDE	01821X0012/HY	SOURCE	563574	2438797	LUTETIEN-INF	CALCAIRE, NAPPE DU CALCAIRE	CS+CO	NO3, phyto	4	4
78	4092	ABA	PARAY-DOUAVILLE	ROUTE DE CHATTONVILLE,	02565X0001/P2	PUITS	566111	2385363	STAMPIEN-	SABLE, NAPPE DE L'OLIGOCENE	CS+CO	NO3, phyto	1	1

Annexes de l'arrêté relatif au programme de surveillance de l'état des eaux du bassin Seine et cours d'eau côtiers normands

78	3102	AEP	ROSNY-SUR-SEINE	PRES DE LA FERME DE	01517X0025/P1	PUITS-COMPLEXE	549645	2443195	SENONIEN	SILEX, SABLE, CALCAIRE, NAPPE	CS+CO	NO3, Phyto	4	4
78	3102	ABA	SAINT-ARNOULT-EN-YVELINES	23 RUE DE L'ALEU, SOURCE DU	02562X0031/F1	PUITS	571270	2396847	SENONIEN	CRAIE, NAPPE DE LA CRAIE	CO	phyto, OHV	1	1
78	3102	ALI	SAINT-LAMBERT	SOURCE DU VAL SAINT	02183X0039/F1	PUITS	576238	2414756	STAMPIEN	SABLES DE FONTAINEBLEAU	CS		2	2
78	3218	ALI	SAINT-LAMBERT	Nouveau forage d'embouteillage	02183X0124/F1		576300	2414888	ALBIEN		CS		1	1
78	3102	sans	VILLENNES-SUR-SEINE	RUELLE DE LA MAIRIE	01823X0061/HY	SOURCE	575104	2438039	LUTETIEN-YPRESIEN		CS+CO	NO3, phyto	4	4
78	3102	AEP	VILLIERS-SAINT-FREDERIC	CHAMP-CAPTANT-DE-CRESSAY	01825X0106/P3	FORAGE	565571	2425209	DE LUTETIEN-	CALCAIRE, SABLE, NAPPE DES	CS		2	2
89	3307	AEP	ASNIERES-SOUS-BOIS	SCE DE LA CLAIMPIE	04661X0003/SOURCE	SOURCE	698980	2276930			CS		2	2
89	3304	AEP	AUXERRE	PLAINE DES ISLES- CHAMP	04024X0004/PUITS	PUITS	693400	2314950			CS+CO	NO3,OHV	4	4
89	3501	AEP	AVALLON	SCE DES GRANGES	04664X1010/AEP	SOURCE	719800	2274550		ARENES GRANITQUES	CS		2	2
89	3216	AEP	BEAUMONT	PUITS DU CROT AUX MOINES	03678X0055/AEP	PUITS	689650	2325080	QUATERNAIRE	ALLUV, ALBIEN	CS		2	2
89	3210	AEP	BRANNAY	VALLE DE L'ORVAL, 350M.	03303X0011/F	FORAGE	658324	2359130	SENONIEN	ALLUV, ARGILE, CRAIE, SILEX,	CS+CO	NO3, phyto	4	4
89	3209	AEP	BUSSY-EN-OTHE	SOURCE DE VILLEPIED	03674X0001/PUITS	PUITS-COMPLEXE	689780	2336450			CS		2	2
89	3210	AEP	CELLE-SAINT-CYR(LA)	LA FONTAINE SAINT CYR	03675X0003/SOURCE	SOURCE	670730	2329950			CS+CO	NO3, phyto	4	4
89	3307	sans	CHABLIS	SCE FONTAINE POINCHY	04032X0024/SOURCE	SOURCE	707460	2315190			CS+CO	NO3, phyto	4	4
89	3210	AEP	CHAMPIGNELLES	FONTAINE ST-ROCH	04017X0001/SOURCE	SOURCE	660170	2307720			CS+CO	NO3, Phyto	4	4
89	3006	AEP	CHAMPIGNY-SUR-YONNE	PUITS DE LA CHAPELLE	02958X0112/AEP	PUITS	660809	2368650		ALLUVIONS	CS+CO	NO3	4	4
89	3210	AEP	CHAMPLAY		03677X0041/AEP	SONDAGE	683320	2328320		SABLE, GRAVIERS, CRAIE	CS+CO	NO3, phyto	4	4
89	3209	AEP	CHAPELLE-SUR-OREUSE(LA)	PERRE BONOTTE	02965X0001/PUITS	PUITS-COMPLEXE	672489	2366424		CRAIE	CS+CO	NO3, phyto	4	4
89	3210	AEP	COLLEMIERS	LES FONTAINES DE SENS.	03304X0008/AEP	CAPTAGE-AEP	665651	2350946			CS+CO	NO3, phyto	4	4
89	3006	AEP	COURLON-SUR-YONNE		02954X1001/F	PUITS	661899,8	2370969,8		8M ALLUVIONS ET 32M CRAIE	CS+CO	NO3	4	4
89	3307	AEP	CRUZY-LE-CHATEL	SOURCE DU LAVOIR CRUZY	04043X0003/SOURCE	PUITS-COMPLEXE	740270	2319200	OXFORDIEN	CALCAIRES	CS+CO	NO3, OHV	4	4
89	3401	AEP	DOMECY-SUR-LE-VAULT	SOURCE DU PETIT BOIS	04663X0004/AEP	SOURCE	710640	2279170		LIAS	CS+CO	NO3	4	4
89	4061	AEP	DRUYES-LES-BELLES-FONTAINES	PARC MUNICIPAL	04347X0003/SOURCE	SOURCE	681475	2283780	OXFORDIEN	CALCAIRE	CS+CO	NO3, phyto	4	4
89	3217	AEP	EPINEAU-LES-VOVES	FORAGES DES SABLES DE	03677X0056/F1	FORAGE	685420	2327910	ALBIEN LIBRE		CS+CO	Métaux	2	2
89	3216	AEP	FLOGNY-LA-CHAPELLE	PUITS DES CARAIS	03688X1004/PUITS	PUITS	714490	2328260	QUATERNAIRE	ALLUVIONS	CS		2	2
89	3307	sans	IRANCY	SCE DE LA CROISSETTE	04035X0024/SOURCE	SOURCE	700170	2302520	OXFORDIEN	CALCAIRE	CS+CO	NO3, 'phyto	4	4
89	3401	AEP	ISLE-SUR-SEREIN(L')	PUITS DU PATIS DU PONT	04365X0028/PUITS	PUITS	725540	2287930		ALLUV, LIAS	CS		2	2
89	3304	AEP	LEUGNY	FORAGE DU MOULIN DU	04342X0032/AEP	FORAGE	678510	2298270	KIMMERIDGIEN	CALCAIRE FAILLE	CS		2	2
89	3217	ABA	MERRY-SEC	SOURCE DE BONNY	04343X0006/SOURCE	SOURCE	687100	2299480			CS		2	2
89	3307	AEP	MOLAY	FONTAINE ST BLAISE -	04038X0004/AEP	SOURCE	719730	2307280			CS+CO	NO3	4	4
89	3310	AEP	NOYERS	SOURCE DU GRAIL -	04361X0004/SOURCE	SOURCE	724310	2300510	RHETIEN	GRES	CS		2	2
89	3217	AEP	PERRIGNY	PUITS DU PETIT RIOT	04024X0082/PUITS	PUITS	689110	2313730			CO	NO3	4	4
89	3217	irrigation	SAINT-MAURICE-LE-VIEL	FERME DE CHAILLOT	04022X0053/F1	FORAGE	679210	2314470	ALBIEN LIBRE	SABLE ARGILEUX, SABLES	CS+CO	NO3, phyto	4	4
89	3210	AEP	SAINT-PRIVE	LE MATEROY (SOURCE DU)	04332X0002/SOURCE	SOURCE	649360	2298570		CRAIE	CS+CO	NO3, Phyto	4	4
89	3209	AEP	THEIL-SUR-VANNE	SOURCE DE MALHORTIE	03313X0020/SOURCE	SOURCE-CAPTEE	681792	2353008			CS		2	2
89	3307	sans	TONNERRE	FOSSE DIONNE	04041X0003/SOURCE	SOURCE	722280	2318740			CS+CO	NO3, OHV	4	4
89	4061	sans	VALLAN	FONTAINE NAUDIN	04028X0046/SOURCE	SOURCE	690270	2305975		CALCAIRE MARNEUX	CS+CO	NO3	4	4
89	3209	AEP	VENIZY	SCE DE SEVY	03325X1020/SOURCE	SOURCE-CAPTEE	697660	2346920			CS+CO	phyto	4	4
89	3210	AEP	VENIZY	PUITS DU CREANTON	03682X0036/AEP	PUITS-COMPLEXE	702700	2340100	CENOMANIEN,	CRAIE	CS+CO	NO3, phyto	4	4
89	3216	AEP	VERGIGNY	LE CHAMP DES RAVES - BAS	03681X0016/SN5	FORAGE	700190	2331290	QUATERNAIRE		CS		2	2
89	3307	sans	VERMENTON	SOURCE RONDE - PARC	04352X0006/SOURCE	SOURCE	704450	2297050	OXFORDIEN	CALCAIRE	CS+CO	NO3	4	4
89	3210	AEP	VERNOY	SOURCE DE LA CLAIRIS	03307X0003/HY	SOURCE-CAPTEE	658688	2344350			CS+CO	NO3, phyto	4	4
89	3307	sans	VEZANNES	LES PRES D'EN HAUT	04034X0006/AEP	PUITS-COMPLEXE	715250	2320290	KIMMERIDGIEN		CS		2	2
89	3304	sans	VILLEMER		03677X0006/FORAGE	FORAGE	685450	2324250	ALBIEN-MOYEN	SABLE DE LA PUISAYE	CS+CO	NO3, phyto	4	4
89	3209	AEP	VILLENEUVE-SUR-YONNE	SOURCE DE VAL PROFONDE	03316X0032/SOURCE	SOURCE-CAPTEE	676390	2341000			CS+CO	phyto	4	4
91	4092	AEP	BLANDY	LES "OUCHES VERS	02936X5008/F1	FORAGE	594429	2368453	EOCENE SUP	CALCAIRE DU LUTECIEN	CS	CS	1	1
91	4092	ABA	CHAMPCEUIL	TROIS CROIX	02578X0042/P2	PUITS-COMPLEXE	607752	2390128	STAMPIEN-	CALCAIRE DE CHAMPIGNY	CS		2	2
91	4092	AEP	CORBREUSE	AU NORD DU HAMEAU DIT LE	02566X0035/F1	PUITS	572072	2388505	STAMPIEN-	SABLE, NAPPE DES SABLES DE	CS+CO	NO3	4	4
91	3218	industriel	COUDRAY-MONTCEAUX(LE)	RN 191 - FORAGE ALTIS	02574X0108/F1	FORAGE	610564	2396740	NEOCOMIEN	SABLE	CS		1	1
91	3103	sans	ETIOLLES	SOURCE DU SOULIER	02198X0059/HY	SOURCE	609774	2403443	EOCENE-SUP	CALCAIRE, NAPPE DES CALCAIRES	CS+CO	phyto	4	4
91	3218	AEP	ORSAY	GRUE DE L'YVETTE	02191X0003/F	FORAGE	588915	2411306	ALBIEN	SABLE, ARGILE, NAPPE DE	CS		1	1
91	4092	AEP	PUSAY		02923X0036/F	PUITS	573875	2373682	STAMPIEN	SABLE, NAPPE DES SABLES DE	CS+CO	NO3, phyto	4	4
91	3102	autre	SACLAY	CEA	02184X0001/SP	SONDAGE	586604	2414477			CS		2	2
92	3218	AEP	NEUILLY-SUR-SEINE	18 BD. GENERAL LECLERC ET	01832C0336/B1	FORAGE	594236	2432207	ALBIEN	SABLE, ARGILE, NAPPE DE	CS		1	1
92	3102	AEP	VILLENEUVE-LA-GARENNE	USINE ELEVATOIRE	01832B0065/F1	FORAGE	599330	2437301	YPRESIEN		CS		2	2
92	3102	AEP	VILLENEUVE-LA-GARENNE	81, RUE DU FOND DE LA NOUE	01832B0141/F2	FORAGE	599350	2437321	LUTECIEN	CALCAIRE, GRES, ARGILE, NAPPE	CS+CO	Phyto	4	4
92	3218	AEP	VILLENEUVE-LA-GARENNE	USINE DES EAUX	01832B0415/F3BIS	FORAGE	599327	2437360			CS		1	1
92	3001	autre	VILLENEUVE-LA-GARENNE	Rubis stockage piézomètre P2	01832B????		598201	2438705		ALLUVIONS	CO	phyto	4	4
93	3104	AEP	AULNAY-SOUS-BOIS	ANGLE RUE BLANCHE RUE	01834B0118/A4	FORAGE	611273	2438469			CS+CO		4	4
94	3103	irrigation	MANDRES-LES-ROSES	LA FOSSE AU COCHON A 150 M	02201X0072/F2	FORAGE	616378	2412246	LUDIEN	CALCAIRE, MARNE, NAPPE DU	CS+CO	phyto, OHV	4	4
94	3103	AEP	PERIGNY	USINE DE PERIGNY	02205X0098/P10	FORAGE	615797	2410075	EOCENE-SUP	CALCAIRE, MARNE, NAPPE	CS+CO	phyto, OHV	1	1
95	3002	AEP	CERGY		01528X0112/P3	PUITS	580706	2447156		ALLUVIONS	CS+CO	NO3, phyto	4	4
95	3104	AEP	DOMONT	STATION RUE PARMENTIER	01536X0030/P	PUITS	599840	2449129	LUTETIEN	CALCAIRE, NAPPE DU LUTETIEN	CS+CO	phyto	4	4
95	3201		MAFFLIERS	1 ROUTE DE PRESLES	01532X0113/F1	FORAGE	597018	2455794			CS		2	2

Annexes de l'arrêté relatif au programme de surveillance de l'état des eaux du bassin Seine et cours d'eau côtiers normands

95	3002	AEP	MERIEL		01531X0096/P5	PUITS	589492	2452726	QUAT,	ALLUV, YPRESIEN	CS+CO	phyto	4	4
95	3107	AEP	NESLES-LA-VALLEE	LE CLOS MARIS	01531X0092/P	PUITS	587820	2457995	CUISIEN -	SABLE	CO	phyto	4	4
95	3107	AEP	OMERVILLE	LIEU-DIT LE-BOIS-ST-MARTIN	01258X0072/F	PUITS	555313	2461111	SENONIEN	CRAIE, NAPPE DE LA CRAIE	CO	NO3, Phyto	4	4
95	3107	AEP	SAGY	PRES DU PONT SUR	01526X0063/F	FORAGE	571560	2449762	SENONIEN	CRAIE, SILEX, NAPPE DE LA CRAIE	CO	NO3, Phyto	4	4
95	3107	AEP	SANTEUIL	SOURCE VALLIERE	01522X0053/HY	SOURCE	571077	2458413	DE LUTETIEN-	CALCAIRE, SABLE	CS+CO	NO3, phyto	4	4
95	3104	AEP	VEMARS	BUTTE D'AMOUR, CAPTAGE	01541X0050/P1	PUITS	616993	2452120	CUISIEN	SABLE, NAPPE DU SOISSONNAIS)	CS		2	2

Carte 16 : Localisation des points du RCS et du RCO pour le suivi de la qualité des eaux souterraines

**Réseaux de surveillance de l'état qualitatif des masses d'eau souterraine du bassin Seine-Normandie :**

- Réseau de contrôle de surveillance
- Réseau de contrôle opérationnel

