
Programme de surveillance de l'état des eaux

Bassin de la Seine et des
cours d'eau côtiers normands

Sommaire

Introduction.....	3
Chapitre I : Le programme de suivi quantitatif des eaux de surface.....	5
Chapitre II : Le programme de contrôle de surveillance des eaux de surface	7
II.1. Les cours d'eau	7
II.2. Les plans d'eau	10
II.3. Les eaux côtières et de transition	13
Chapitre III : Le programme de surveillance de l'état quantitatif des eaux souterraines	16
Chapitre IV : Le contrôle de surveillance de l'état chimique des eaux souterraines .	18
Chapitre V : Le programme de contrôle opérationnel des eaux de surface.....	20
V.1. Les cours d'eau	21
V.2. Les plans d'eau	23
V.3. Les eaux côtières et de transition	25
Chapitre VI : Le programme de contrôle opérationnels de l'état chimique des eaux souterraines.....	27
Chapitres VII : Le programme de contrôle d'enquête	29
Chapitre VIII : Les contrôles effectués dans les zones inscrites au registre des zones protégées.....	30
VIII.1. Les zones de captage d'eau destinée à la consommation humaine	30
VIII.2. Les zones désignées pour la protection des espèces aquatiques importantes d'un point de vue économique.....	31
VIII.3. Les zones de baignade	31
VIII.4. Les zones vulnérables à la pollution par les nitrates d'origine agricoles	32
VIII.5. Les zones sensibles sujettes à l'eutrophisation.....	32
VIII.6. Les sites Natura 2000 où le maintien ou l'amélioration de l'état des eaux joue un rôle important.....	32
Chapitre IX : Le réseau de référence pérenne des cours d'eau, en appui au programme de surveillance	33
Annexe 1 : Caractéristiques du suivi quantitatif des cours d'eau.....	36
Annexe 2 : Caractéristiques des programmes de contrôles de surveillances et opérationnels de la qualité des eaux de surface.....	49
Annexe 2A : Cours d'eau	49
Annexe 2B : Plans d'eau	72
Annexe 2C : Eaux côtières et de transition.....	74
Annexe 3 : Caractéristiques des programmes de contrôles de surveillance de l'état quantitatif des eaux souterraines.....	79
Annexe 4 : Caractéristiques des programmes de contrôles de surveillance et opérationnel de l'état chimique des eaux souterraines.....	85
Annexe 5 : Caractéristiques du réseau de référence pérenne	113

Introduction

Un programme de surveillance de l'état des eaux est établi en application de l'article R. 212-22 du code de l'environnement pour chaque bassin ou groupement de bassins défini par l'arrêté du 16 mai 2005 susvisé, afin de dresser un tableau cohérent et complet de l'état de ses eaux.

Il s'applique :

- aux eaux de surface, qui comprennent les cours d'eau, les plans d'eau, les eaux de transition, les eaux côtières et, pour la surveillance de leur état chimique, les eaux territoriales ;
- aux eaux souterraines.

Il est composé :

1. d'un programme de suivi quantitatif des cours d'eau défini au chapitre I ;
2. d'un programme de contrôle de surveillance de l'état des eaux de surface et de ses sous-programmes, défini au chapitre II ;
3. d'un programme de surveillance de l'état quantitatif des eaux souterraines, défini au chapitre III ;
4. d'un programme de contrôle de surveillance de l'état chimique des eaux souterraines, défini au chapitre IV ;
5. d'un programme de contrôles opérationnels de l'état des eaux de surface, et de ses sous-programmes, défini au chapitre V ;
6. d'un programme de contrôles opérationnels de l'état chimique des eaux souterraines, défini au chapitre VI ;
7. d'un programme de contrôles d'enquête, défini au chapitre VII ;
8. des contrôles effectués dans les zones inscrites au registre des zones protégées, y compris les contrôles additionnels requis pour les captages d'eau de surface et les masses d'eau comprenant des zones d'habitat et des zones de protection d'espèces, définis au chapitre VIII ;
9. d'un réseau de référence pérenne des cours d'eau, en appui au programme de surveillance, défini au chapitre IX.

Le programme de surveillance de l'état des eaux contribue au système d'information sur l'eau mentionné à l'article R. 213-16 du code de l'environnement.

Pour chacune des composantes mentionnées aux points 1 à 6 ci-dessus, le programme de surveillance de l'état des eaux présente les informations suivantes :

- La méthode générale employée pour la détermination des sites d'évaluation, des éléments de qualité, paramètres ou groupes de paramètres contrôlés, des fréquences des contrôles et des méthodes de contrôle ;
- Une carte des sites d'évaluation ;
- Si le programme est déjà opérationnel et dans le cas contraire la date du début des contrôles et la raison du délai ;
- Une table de synthèse présentant, pour chaque élément de qualité, paramètre ou groupe de paramètres, le nombre de sites d'évaluation et la fréquence des contrôles;
- Les bases de données dans lesquelles sont conservées les données descriptives des sites et les observations produites par le programme de surveillance ainsi que l'adresse des sites internet sur lesquels ces informations peuvent être consultées par le public.

Le programme de surveillance de l'état des eaux présente également les principes de mise en œuvre du programme de contrôle d'enquête.

La constitution du programme de surveillance est issue d'un travail commun entre les services de l'Etat, l'Agence de l'Eau, des organismes publics (IFREMER, BRGM, ONEMA) et certaines collectivités locales.

Il n'est pas possible de définir un niveau de confiance et une précision des résultats pour le programme de surveillance ou chacun des sous-programmes qui le compose car ils dépendent des prestataires chargés de réaliser la surveillance, prestataires qui peuvent être différents pour un même paramètre à l'échelle du bassin. Toutefois, la surveillance est réalisée par des laboratoires accrédités par l'Etat en respectant les prescriptions techniques et les formats de données définis par l'Agence de l'Eau Seine-Normandie ce qui garantit la qualité des résultats et permet leur bancarisation. De plus, la directive 2009-90-CE (QA/QC) sur les performances analytiques est systématiquement prise en compte dans le choix du ou des prestataires.

Chapitre I : Le programme de suivi quantitatif des eaux de surface

Le programme de suivi quantitatif des eaux de surface correspond au programme de suivi quantitatif des cours d'eau en Seine-Normandie (pas de suivi quantitatif des plans d'eau).

• **Méthodologie générale :**

Le programme de suivi quantitatif des cours d'eau est établi afin de :

- déterminer le volume et le niveau d'eau ou son débit permettant d'évaluer l'état ou le potentiel écologique et l'état chimique ;
- contribuer au programme de contrôles opérationnels des eaux de surface défini au chapitre V portant sur le volume et le niveau ou le débit ;
- évaluer la charge de pollution transférée dans l'environnement marin.

L'annexe 1 dresse la liste des sites de contrôle de ce programme. Sont détaillés pour chaque station les paramètres mesurés, la fréquence de mesures et le service gestionnaire.

Le programme de suivi quantitatif des cours d'eau comprend **396 stations hydrométriques** pour lesquelles la hauteur d'eau ou le débit est enregistré en continu, dont 331 débitmètres et limnimètres avec courbe de tarage et 65 limnimètres avec hauteur seulement. A ces stations s'ajoutent 149 échelles lues uniquement par des observateurs.

L'ensemble de ces stations sont sous maîtrise d'ouvrage de l'Etat. Le réseau de suivi quantitatif est déjà opérationnel.

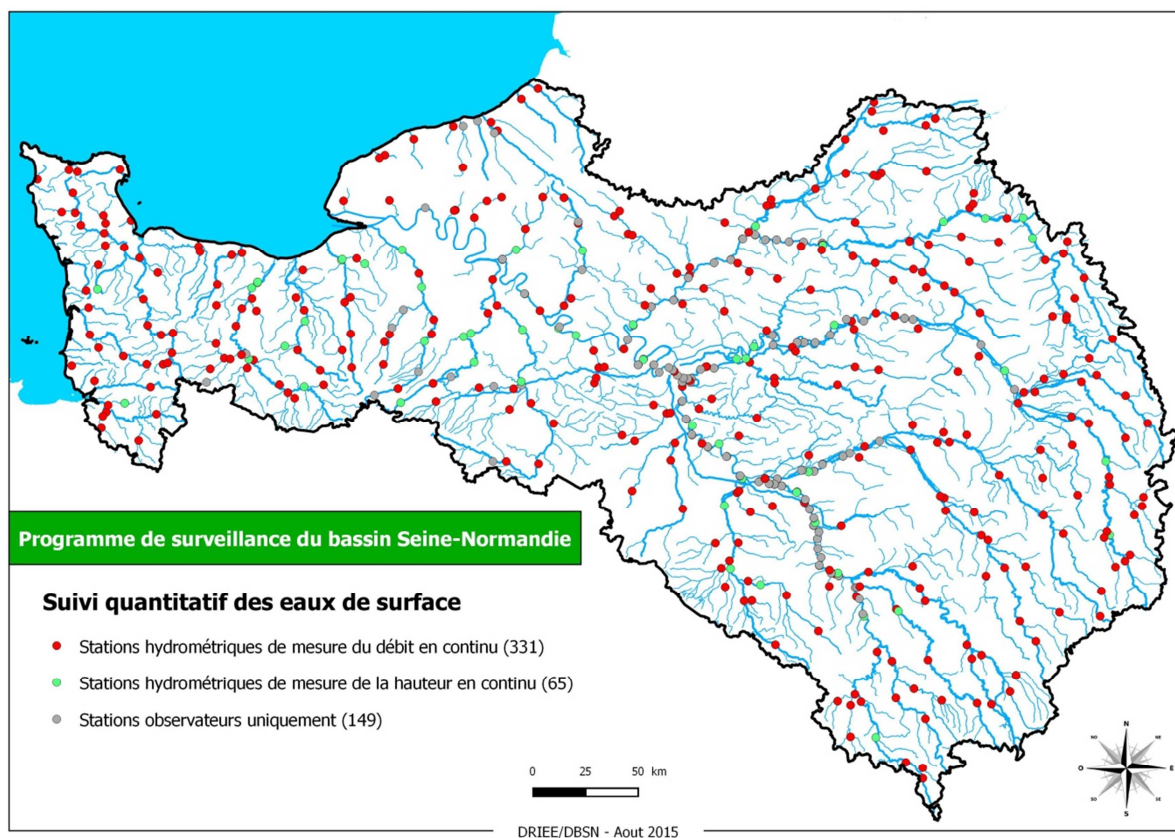
Plus généralement en matière de gestion de la ressource, les stations de ce réseau permettent de :

- prévenir, prévoir et suivre les situations de sécheresse et d'inondation ;
- suivre l'état quantitatif des zones de répartition des eaux définies par les articles R. 211-71 à R. 211-74 et vérifier le respect des objectifs de quantité fixés par le schéma directeur d'aménagement et de gestion des eaux ;
- contribuer à vérifier le respect des prescriptions fixées par les arrêtés d'autorisation au titre du I de l'article L. 214-3 du code de l'environnement ;
- fournir des données conformément aux spécifications du réseau européen d'information et d'observation pour l'environnement.

▪ Représentativité du réseau et carte des sites :

Les stations du programme de suivi quantitatif sont réparties de façon à être représentatives des masses d'eau du bassin et à répondre aux différents usages qui leur sont attribués (prévision des crues, suivi des étiages, police de l'eau, gestion d'ouvrages).

La carte des stations du programme de suivi quantitatif des eaux de surface est la suivante :



▪ Base de données

Les données descriptives des stations et les données hydrométriques correspondantes sont conservées dans la banque hydro : <http://www.hydro.eaufrance.fr/>

Chapitre II : Le programme de contrôle de surveillance des eaux de surface

▪ Méthodologie générale

Un programme de contrôle de surveillance de l'état des eaux de surface portant sur l'état écologique et chimique et le potentiel écologique est établi pour les cours d'eau, les plans d'eau et les eaux côtières et les eaux de transition, afin :

- de compléter et valider la procédure d'analyse des incidences des activités humaines ;
- de spécifier les contrôles opérationnels et les futurs programmes de surveillance ;
- de connaître l'état général des eaux et d'évaluer les changements à long terme des conditions naturelles et ceux résultant d'une importante activité humaine.

L'annexe 2 du présent arrêté présente les caractéristiques (localisation des points, paramètres mesurés) de ce programme de contrôle de surveillance.

L'ensemble de ces sites d'évaluation forme le réseau de contrôle de surveillance (RCS) de l'état des eaux de surface.

La surveillance réalisée au titre du contrôle de surveillance a commencé depuis le 1er janvier 2007 et est opérationnelle.

En complément, les stations de ce réseau peuvent servir à :

- satisfaire à des obligations de surveillance, en application d'engagements internationaux ;
- contribuer au programme de surveillance de la teneur des eaux en nitrates d'origine agricole établi par le III de l'article R. 211-76 du code de l'environnement ;
- fournir des données conformément aux spécifications du réseau européen d'information et d'observation pour l'environnement (EIONET).

▪ Représentativité du réseau

Les caractéristiques du réseau de surveillance pour les eaux douces de surface (localisation des sites, paramètres et méthodes analytiques), les eaux de transition et les eaux côtières sont définies conformément aux annexes V et VI de l'arrêté du 25 janvier 2010 modifié.

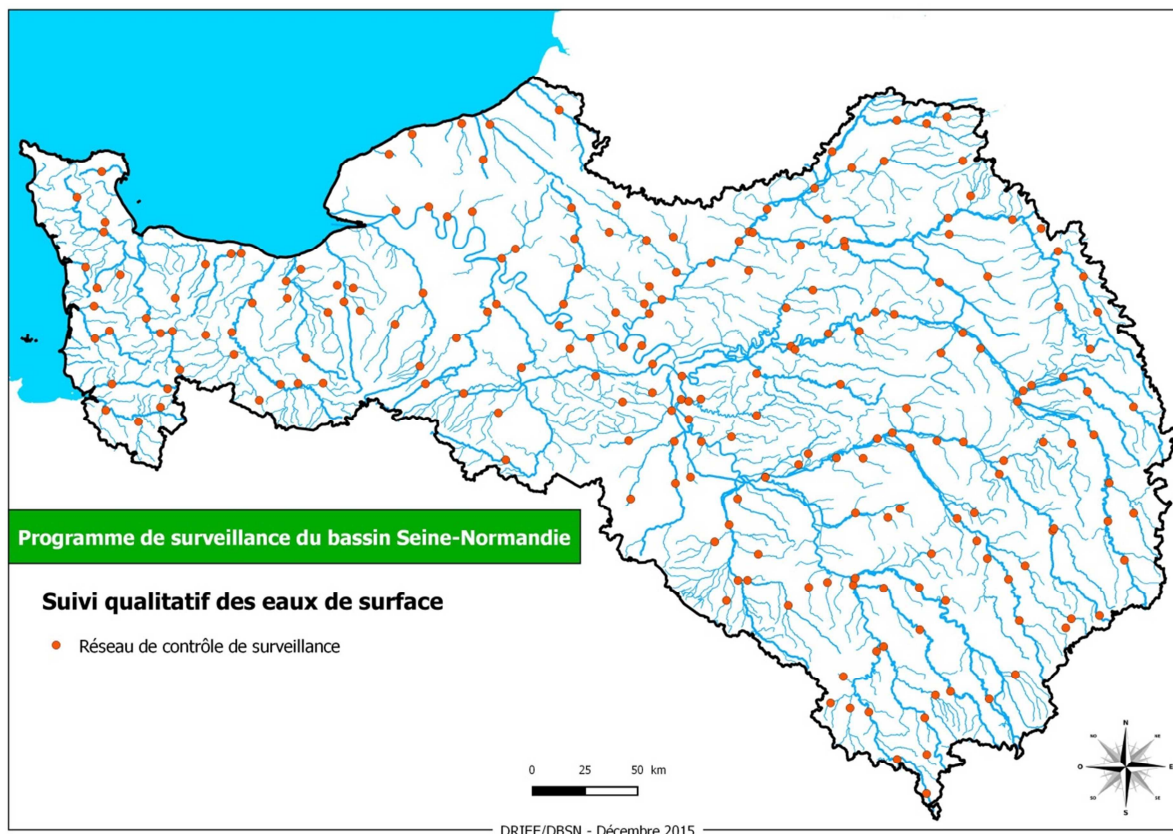
II.1. Les cours d'eau

Le nombre de points de prélèvement sur lesquels est mesurée la qualité de l'eau a été défini pour refléter l'état des eaux suivant leurs spécificités. Leur nombre est de **216** pour le bassin Seine et cours d'eau côtiers normands.

Les points de prélèvement sont répartis sur les rivières du bassin pour être représentatifs du territoire (répartition par secteur géographique au prorata du linéaire de cours d'eau), de tous les types naturels de cours d'eau et de l'occupation des sols. Les caractéristiques des points de ce réseau (localisation) sont présentées en annexe 2A.

La maîtrise d'ouvrage des réseaux de surveillance est assurée par l'Etat (DREAL, DRIEE), l'ONEMA et l'Agence de l'Eau Seine-Normandie pour les analyses d'hydrobiologie et par l'Agence de l'Eau Seine-Normandie pour la partie physico-chimie et les micropolluants.

La carte des stations RCS – cours d'eau est la suivante :



▪ Base de données

La banque de bassin Qualiteau gérée par l'agence de l'eau est la banque de référence pour les eaux superficielles continentales. Elle est consultable à l'adresse suivante : <http://www.eau-seine-normandie.fr/index.php?id=1627>

▪ Liste des paramètres faisant l'objet des contrôles

Les éléments de qualité, paramètres ou groupes de paramètres contrôlés, le nombre d'années de suivi et la fréquence des contrôles sont conformes à l'arrêté national « surveillance » modifié du 25 janvier 2010 et à ses annexes :

- Annexe VI (complété par l'annexe I) indiquant les éléments de qualité biologique pertinents pour les cours d'eau ;
- Annexe II indiquant les substances de l'état chimique et les polluants spécifiques de l'état écologique ;
- Annexe III indiquant les substances pertinentes à surveiller ainsi que les limites de quantification cibles associées.

Le tableau ci-dessous présente le programme de contrôle prévu par groupe de paramètre pour le RCS - cours d'eau :

Eléments suivis	Nombre d'années de suivi par SDAGE	Fréquence minimale du suivi par année	Nombre de sites concernés
Hydromorphologie			
Régime hydrologique	1	1	Tous
Continuité écologique	1	1	Tous
Conditions morphologiques	1	1	Tous
Biologie			
Poissons	3 (sites répartis sur 2 années consécutives)	1	Tous
Invertébrés	6	1	Tous
Phytoplancton	6	4	Tous
Diatomées	6	1	Tous
Macrophytes	3	1	Tous
Physico-chimie			
Physico-chimie (paramètres généraux)	6	6	Tous
Substances de l'état chimique	Substances disposant d'une NQE biote : 2 ¹	sur biote : 1	Tous
	Substances ne disposant pas d'une NQE biote : 2	sur eau : 12	Tous
Polluants spécifiques de l'état écologique	6	sur eau : 6	Tous
² Autres substances pertinentes à surveiller dans les eaux de surface	Liste A : 2 Liste B ³	Matrice eau pertinente ⁴ : 6 (pesticides) 4 (autres substances)	54
	Liste A : 2 Liste B ³	Matrice sédiment pertinente ⁴ : 1	54

¹Le nombre d'années de suivi a été adapté pour ne pas trop impacter le milieu

²Ces substances ne sont pas utilisées pour évaluer l'état des eaux de surface

³Substances non analysées en l'absence d'une limite de quantification en vigueur dans l'avis relatif aux limites de quantification des couples « paramètre-matrice » de l'agrément des laboratoires en 2019

⁴Annexe III de l'arrêté du 25 janvier 2010 modifié

II.2. Les plans d'eau

La sélection des masses d'eau « plans d'eau » pour le contrôle de surveillance a été effectuée de façon à retenir au moins 50% des plans d'eau du bassin dont la superficie est supérieure ou égale à 50 ha, conformément à l'annexe V de l'arrêté du 25 janvier 2010 modifié. Cette règle a été ajustée en prenant en compte :

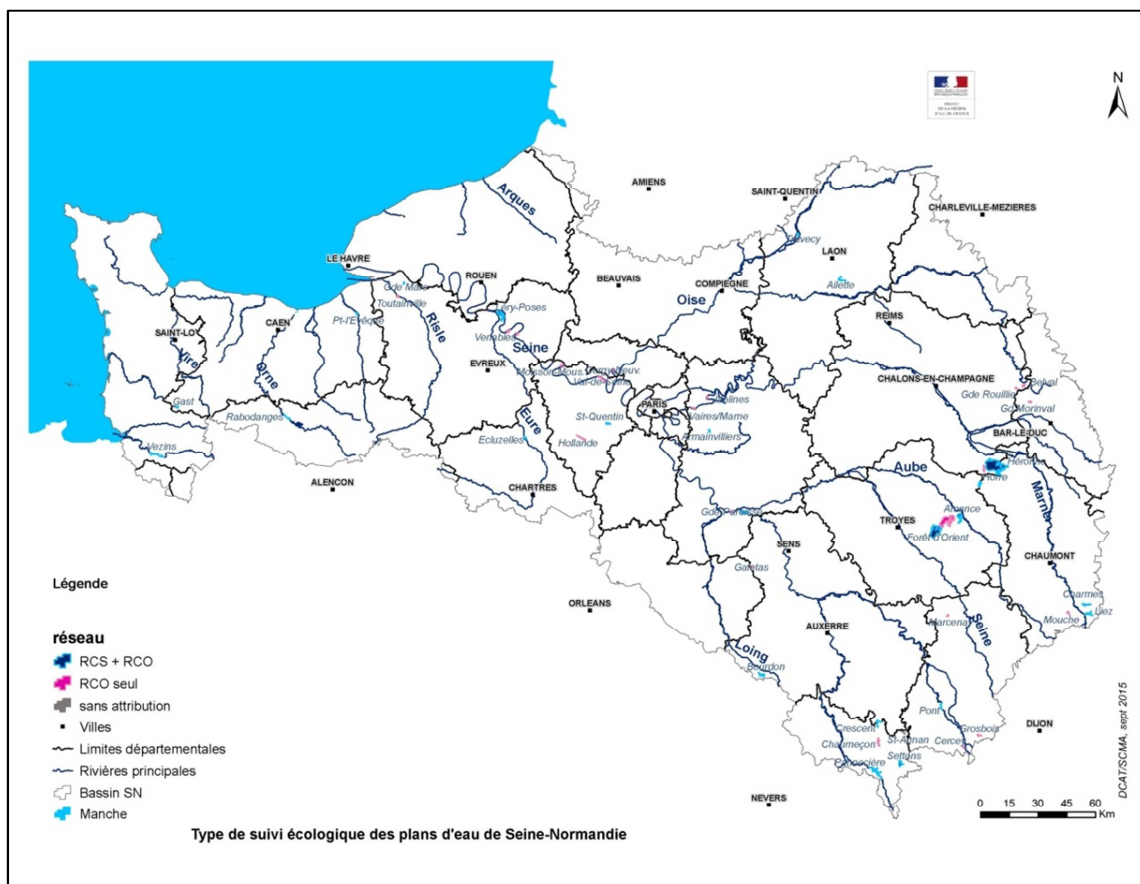
- tous les plans d'eau naturels ;
- les plus grandes retenues dans la mesure où ces plans d'eau ne peuvent être représentés par échantillonnage ;
- un échantillon représentatif des plans d'eau en fonction de leur taille et de leur typologie.

Le dispositif de surveillance de l'état général des plans d'eau du bassin Seine et cours d'eau côtiers normands comprend **23** points. Les caractéristiques des points de ce réseau (localisation) sont présentées en annexe 2B.

Le dispositif de surveillance est opérationnel.

La maîtrise d'ouvrage des réseaux de surveillance est assurée par l'Agence de l'Eau Seine-Normandie pour les parties physico-chimie et les micropolluants. La partie biologie est prise en charge par l'Agence de l'Eau Seine-Normandie et l'ONEMA.

La carte des stations RCS – plan d'eau est la suivante :



- **Base de données**

La banque de bassin Qualiteau gérée par l'agence de l'eau est la banque de référence pour les eaux superficielles continentales. Elle est consultable à l'adresse suivante : <http://www.eau-seine-normandie.fr/index.php?id=1627>

- **Liste des paramètres faisant l'objet des contrôles**

Les éléments de qualité, paramètres ou groupes de paramètres contrôlés, le nombre d'années de suivi et la fréquence des contrôles sont conformes à l'arrêté national « surveillance » modifié du 25 janvier 2010 et à ses annexes :

- Annexe VI (complété par l'annexe I) indiquant les éléments de qualité biologique pertinents pour les cours d'eau (le protocole de surveillance pour les invertébrés benthiques n'est pas encore stabilisé, les premiers contrôles devraient avoir lieu à compter de 2018) ;
- Annexe II indiquant les substances de l'état chimique et les polluants spécifiques de l'état écologique ;
- Annexe III indiquant les substances pertinentes à surveiller ainsi que les limites de quantification cibles associées.

Le programme de contrôle RCS – plan d'eau est synthétisé dans le tableau ci-dessous :

Eléments suivis	Nombre d'années de suivi par SDAGE	Fréquence minimale du suivi par année	Nombre de sites concernés
Hydromorphologie			
Régime hydrologique	1	En fonction des besoins de la physicochimie et de la biologie	Tous
Conditions morphologiques	1	1	Tous
Biologie			
Poissons	1	1	Selon pertinence
Invertébrés	Les modalités de surveillance seront précisées ultérieurement (en attente du développement de l'indice)		
Phytoplancton	1	4	Tous
Diatomées	1	1	Selon pertinence
Macrophytes	1	1	Selon pertinence
Physico-chimie			
Physico-chimie (paramètres généraux)	1	4	Tous
Substances de l'état chimique	Substances disposant d'une NQE biote : 2 ¹	sur biote : 1	Tous
	Substances ne disposant pas d'une NQE biote : 1	sur eau : 4	Tous
Polluants spécifiques de l'état écologique	1	sur eau : 4	Tous
² Autres substances pertinentes à surveiller dans les eaux de surface	1 ³	Matrice eau pertinente ⁴ : 4	Tous
	1 ³	Matrice sédiment pertinente ⁴ : 1	Tous

¹Le nombre d'années de suivi a été adapté pour ne pas impacter le milieu

²Ces substances ne sont pas utilisées pour évaluer l'état des eaux de surface

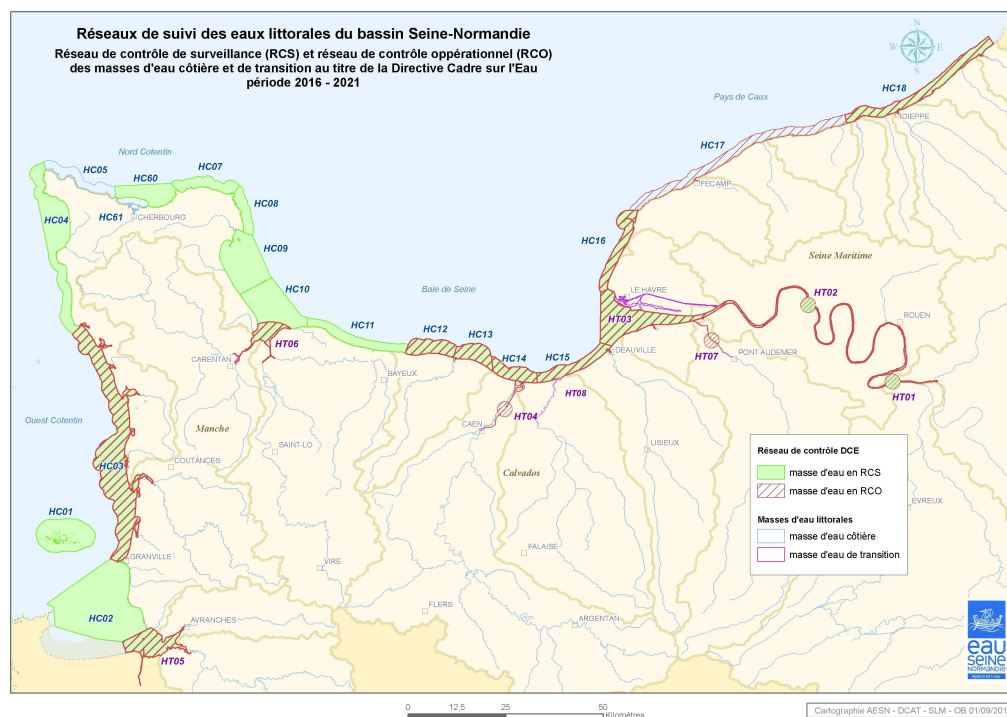
³Substances non analysées en l'absence d'une limite de quantification en vigueur dans l'avis relatif aux limites de quantification des couples « paramètres-matrice » de l'agrément des laboratoires en 2019

⁴Annexe III de l'arrêté du 25 janvier 2010 modifié

II.3. Les eaux côtières et de transition

Les masses d'eau sélectionnées pour le contrôle de surveillance ont été choisies de manière à représenter la diversité des typologies des masses d'eau littorales du bassin et des catégories de pressions : **16 masses d'eau côtières et 5 masses d'eau de transition** sont concernées.

La carte des masses d'eau littorales sélectionnées pour le RCS et le RCO est la suivante :



Pour le littoral, compte tenu de l'étendue spatiale de certaines masses d'eau et des paramètres hydrodynamiques les structurants, la surveillance des différents éléments de qualité (EQ) nécessite le plus souvent de sélectionner plusieurs points d'échantillonnage au sein des masses d'eau en surveillance. La localisation du ou des points d'échantillonnage tient compte des spécificités méthodologiques associées à chaque EQ et de l'hétérogénéité spatiale des habitats écologiques et de la biologie, en particulier pour les peuplements benthiques :

- macroalgues (sur substrat rocheux) en milieu intertidal et subtidal,
- phanérogames marines (zostères) en milieu intertidal et subtidal,
- invertébrés benthiques (sur substrat meuble) en milieu intertidal et subtidal.

Cette répartition géographique hétérogène a également conduit, dans certains cas, à sélectionner conjointement des masses d'eau adjacentes pour le suivi des différents éléments de qualité.

Pour certains indicateurs, notamment ceux concernant les peuplements phytobenthiques, une surveillance zonale et non stationnelle est nécessaire, impliquant des moyens aéroportés qui permettent d'accéder à l'information pour tout ou partie de la surface de la masse d'eau, et non pour un point de suivi seulement.

Les caractéristiques de ces programmes de surveillance (paramètres et cartes des points de ce réseau) sont présentées en annexe 2C.

Le dispositif de surveillance est opérationnel.

La maîtrise d'ouvrage est assurée :

- par l'IFREMER pour les éléments de qualité biologique (à l'exception des poissons en eaux de transition et des macroalgues), pour les paramètres physicochimiques, et pour les prélèvements des échantillons destinés à la mesure des paramètres chimiques ;
- par l'Agence de l'Eau pour les poissons en eaux de transition, l'hydromorphologie et pour les analyses des paramètres chimiques.

▪ **Base de données**

La banque nationale de référence QUADRIGE² gérée par l'IFREMER est la banque de données de référence nationale pour les eaux côtières et les eaux de transition (hors données poissons). Elle est consultable à l'adresse suivante :

<http://www.ifremer.fr/delao/francais/valorisation/quadrige/index.htm>

La banque de données ichtyo faunistique « Base DCE-Poissons » gérée par l'IRSTEA est la banque de données de référence nationale pour les données ichtyologiques dans les eaux de transition. Elle est consultable à l'adresse suivante :
<http://haddock.bordeaux.cemagref.fr/dcemet/>

▪ **Liste des paramètres faisant l'objet des contrôles**

Les éléments de qualité, paramètres ou groupes de paramètres contrôlés, le nombre d'années de suivi et la fréquence des contrôles sont conformes à l'arrêté national « surveillance » modifié du 25 janvier 2010 et à ses annexes :

- Annexe VI (complété par l'annexe I) indiquant les paramètres et fréquences pour le programme de contrôle de surveillance des eaux de surface, dont les eaux littorales de l'Atlantique et de la mer du Nord tableaux 28 et 32;
- Annexe II indiquant les substances de l'état chimique et les polluants spécifiques de l'état écologique ;
- Annexe III indiquant les substances pertinentes à surveiller ainsi que les limites de quantification cibles associées.

Le programme de suivi par groupe de paramètres pour le RCS - masses d'eau côtières (MEC) et de transition (MET) est synthétisé dans le tableau ci-dessous :

Eléments suivis	Nombre d'années de suivi par SDAGE	Fréquence minimale du suivi par année	Nombre de sites concernés
Hydromorphologie			
Hydromorphologie	1	1	Tous
Biologie			
Phytoplancton	6	12	Tous
Angiospermes	6	1	Tous
Macro-algues (bloom)	6	3	Tous
Macro-algues (intertidal)	2	1	Tous
Macro-algues (subtidal)	2 ¹	1	16
Invertébrés	2	1	Tous
Poisson (uniquement pour les MET)	3 (3 ans consécutif)	2	5 MET
Physico-chimie			
Température, Salinité, Turbidité	6	En fonction des besoins	Tous
Oxygène dissous	6	4 (en même temps que phytoplancton)	Tous
Nutriments	2 (sites OSPAR sans problèmes) 6	4 (en même temps que phytoplancton)	Tous
Substances de l'état chimique	Substances disposant d'une NQE biote : 6 ²	sur biote : 1	Tous
	Substances ne disposant pas d'une NQE biote : 1	sur eau : 12	Tous
³ Autres substances pertinentes à surveiller dans les eaux de surface	Matrice eau pertinente : En attente des prescriptions nationales		A préciser
	Matrice sédiment pertinente ⁴ : 1	1	A préciser

¹6 pour les sites sensibles et/ou à variabilité naturelle importante

²2 si ubiquiste (substances numérotées 5, 21, 28, 30, 35, 37, 43 et 44 du tableau 16 l'annexe II de l'arrêté modifié du 25 janvier 2010) ET base de référence statistique fiable

³Ces substances ne sont pas utilisées pour évaluer l'état des eaux de surface

⁴Substances non analysées en l'absence d'une limite de quantification en vigueur dans l'avis relatif aux limites de quantification des couples « paramètres-matrice » de l'agrément des laboratoires en 2019

Chapitre III : Le programme de surveillance de l'état quantitatif des eaux souterraines

▪ Méthodologie générale

Un programme de surveillance de l'état quantitatif des eaux souterraines, est établi afin de :

- Fournir une estimation fiable de l'état quantitatif de toutes les masses d'eau ou groupes de masses d'eau souterraine, y compris une évaluation fiable des ressources disponibles en eau souterraine, compte tenu des variations à court et long terme des recharges ;
- Evaluer l'incidence des prélèvements et des rejets sur le niveau de l'eau souterraine, pour les masses d'eau souterraine identifiées, en application du I (2°, d) de l'article R. 212-3 du code de l'environnement, comme risquant de ne pas répondre aux objectifs environnementaux mentionnés au IV de l'article L. 212-1 du code de l'environnement ;
- Evaluer l'efficacité du programme de mesures sur ces masses d'eau.

Le réseau de surveillance quantitatif des eaux souterraines est composé de **281** piézomètres sur le bassin Seine et cours d'eau côtiers normands. La maîtrise d'ouvrage des piézomètres est assurée par le BRGM, excepté quelques ouvrages gérés par la DREAL Centre.

L'annexe 3 du présent arrêté présente la liste des piézomètres de ce réseau avec leur localisation.

Les paramètres contrôlés sont le niveau piézométrique de la masse d'eau ou le débit dans le cas d'une source. La fréquence d'observation est au minimum d'une par mois et est conforme aux recommandations de l'arrêté du 25 janvier 2010 modifié.

L'ensemble de ces sites d'évaluation forment le réseau de surveillance de l'état quantitatif des eaux souterraines. Ce réseau est opérationnel.

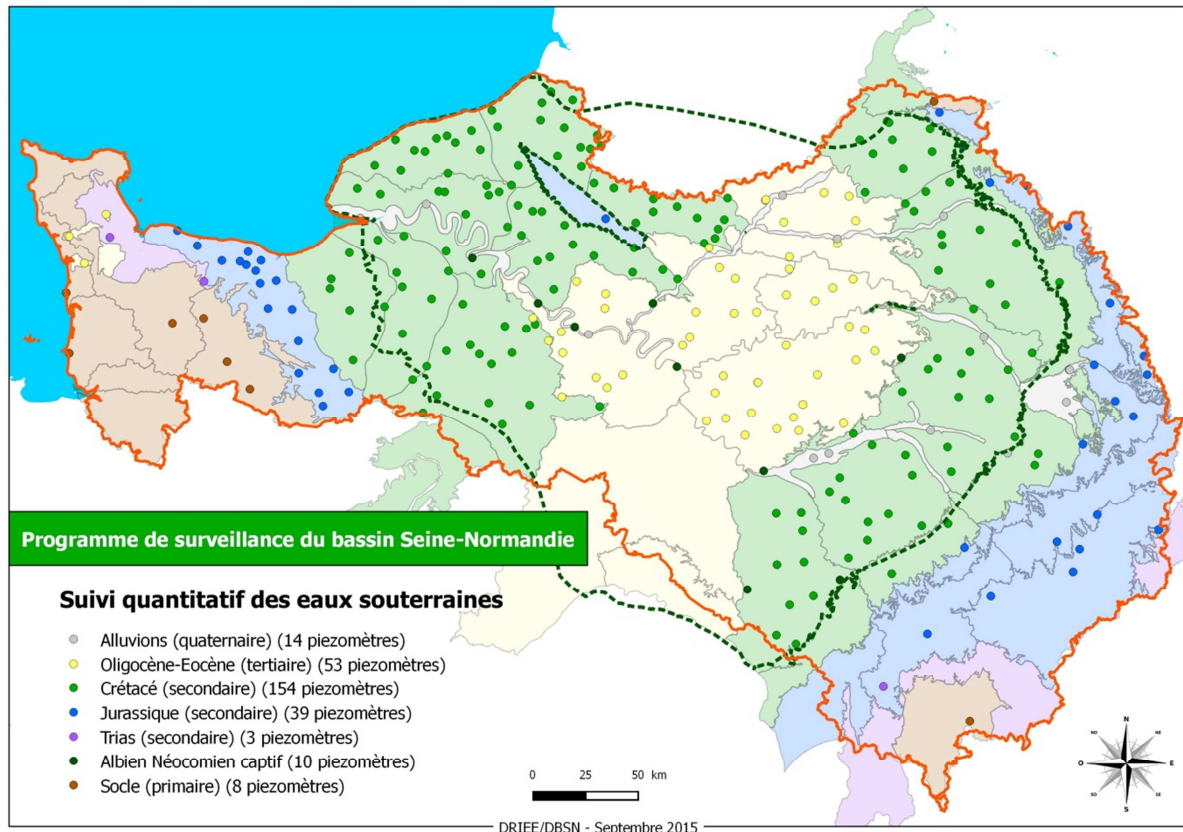
En complément de ce programme, des contrôles peuvent être effectués sur certains sites du réseau de surveillance à des fréquences plus élevées, afin notamment de :

- Prévenir, prévoir et suivre les situations de sécheresse et d'inondation ;
- Suivre l'état quantitatif des zones de répartition des eaux définies par les articles R. 211-71 à R. 211-74, et s'assurer du respect des objectifs de quantité fixés par le schéma directeur d'aménagement et de gestion des eaux ;
- Contribuer à s'assurer du respect des prescriptions fixées par les arrêtés d'autorisation au titre du I de l'article L. 214-3 du code de l'environnement ;
- Fournir des données pour calibrer les modèles mathématiques de gestion des ressources en eaux ;
- Fournir des données conformément aux spécifications du réseau européen d'information et d'observation pour l'environnement (EIONET).

▪ Représentativité du réseau et carte des sites

Les piézomètres ont été sélectionnés sur la base des caractéristiques hydrogéologiques et hydrodynamiques et sur la base des pressions qui s'exercent sur les eaux souterraines, dans le respect des densités données dans l'annexe VII de l'arrêté du 25 janvier 2010 modifié.

La carte des stations du programme de suivi quantitatif des eaux de surface est la suivante :



Cette carte présente les stations attachées au district Seine et Côtiers Normands (les piézomètres des masses d'eau trans-districts attachées aux districts voisins ne figurent pas, en particulier ceux du suivi de la nappe de Beauce).

▪ Base de données

La banque de données ADES gérée par le BRGM est la banque nationale de référence pour les eaux souterraines. Elle est consultable à l'adresse suivante : <http://www.ad.es.eaufrance.fr/>

Chapitre IV : Le contrôle de surveillance de l'état chimique des eaux souterraines

• La méthodologie générale

Un programme de contrôle de surveillance de l'état chimique des eaux souterraines est établi afin de :

- Déterminer l'état chimique des masses d'eau souterraines ;
- Compléter et valider la procédure d'analyse d'incidence des activités humaines réalisée en application de l'article R. 212-3 du code de l'environnement ;
- Fournir des informations pour l'évaluation des tendances à long terme dues aux changements des conditions naturelles et aux activités humaines ;
- Spécifier les contrôles opérationnels et les futurs programmes de surveillance.

Ce réseau de surveillance est constitué par **450** points de prélèvement. L'ensemble de ces sites d'évaluation forment le réseau de contrôle de surveillance (RCS) de l'état chimique des eaux souterraines.

L'annexe 4 détaille les caractéristiques de ce programme : localisation des points, liste des paramètres suivis et leur fréquence de mesure.

Ce contrôle de surveillance est opérationnel.

Les fréquences de mesure peuvent être augmentées, notamment afin de permettre la détermination des tendances à la hausse ou les inversions de tendance des paramètres suivis.

En complément de ce programme, des contrôles peuvent être effectués sur certains sites du réseau de surveillance à des fréquences plus élevées ou portant sur d'autres paramètres afin notamment de :

- Contribuer au programme de surveillance de la teneur des eaux en nitrates d'origine agricole prescrit par le III de l'article R. 211-76 du code de l'environnement ;
- Contribuer à vérifier le respect des prescriptions fixées par les arrêtés d'autorisation au titre du I de l'article L. 214-3 du code de l'environnement ou de l'article L.512-1 du code de l'environnement ;
- Fournir des données conformément aux spécifications du réseau européen d'information et d'observation pour l'environnement.

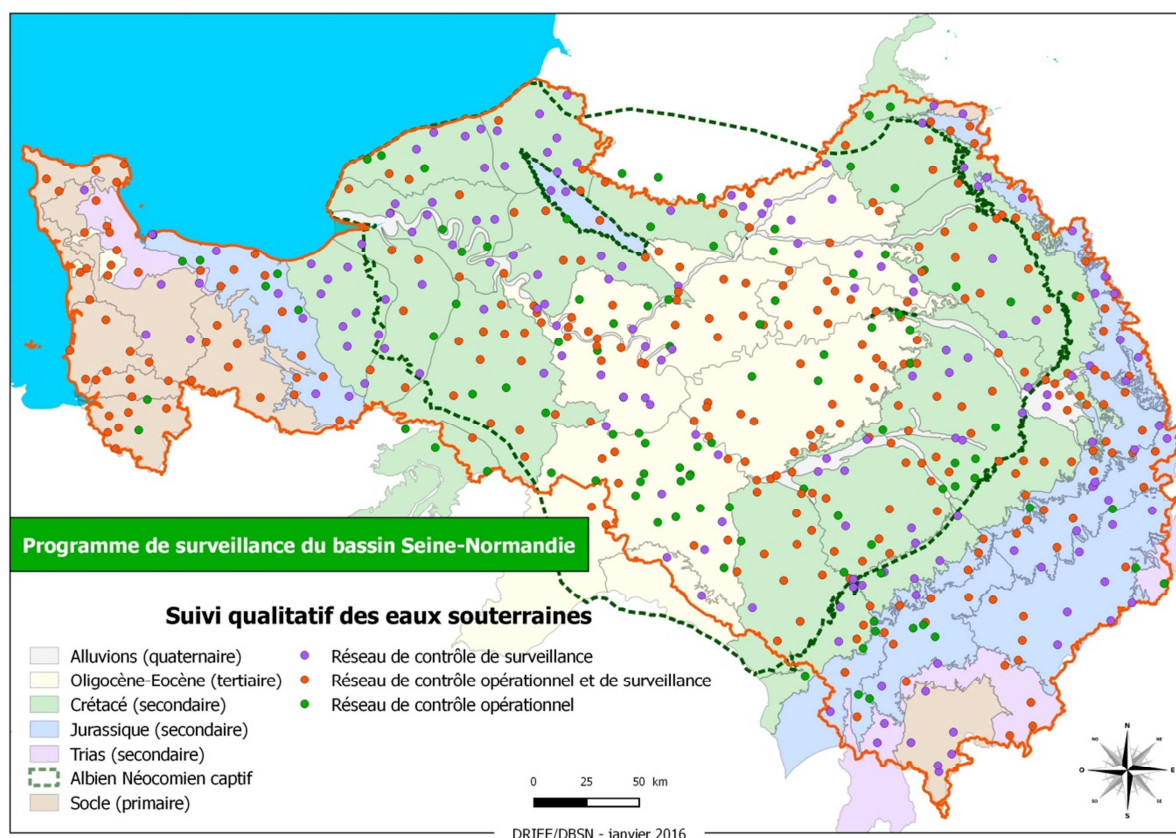
• Représentativité du réseau et carte des sites

Le choix des ouvrages et les suivis analytiques appliqués ont été fixés conformément à l'annexe VIII de l'arrêté du 25 janvier 2010 modifié. La densité des points et les fréquences de mesure dépendent de la typologie des masses d'eau (sédimentaire, alluviale, socle...) et de la nature des écoulements (libre, captifs, semi-captifs, karstiques). Le suivi analytique dépend de l'environnement des ouvrages et des connaissances (pressions et qualité) de chaque masse d'eau souterraine.

Il convient de noter que le réseau de stations de surveillance évolue tous les ans, principalement sous l'effet de la fermeture de captages d'eau potable, lorsque ceux-ci sont

aussi des points de surveillance, du fait de la dégradation de la qualité de l'eau. Ces points sont remplacés par des points situés sur la même ressource et subissant les mêmes pressions.

La carte des stations RCS - eaux souterraines est la suivante :



▪ Base de données

La banque de données ADES gérée par le BRGM est la banque nationale de référence pour les eaux souterraines. Elle est consultable à l'adresse suivante : <http://www.ades.eaufrance.fr/>

▪ Liste des paramètres faisant l'objet des contrôles

Le programme de suivi RCS - eaux souterraines est synthétisé dans le tableau ci-dessous :

Eléments suivis	Paramètres mesurés	Nombre d'années de suivi par SDAGE	Fréquence minimale du suivi par année	Nombre de sites concernés
Physico-chimie classique	Tableau 44 de l'annexe VIII de l'arrêté du 25 janvier 2010 modifié	6	Nappe libre : 2 Nappe captive : 1 Karstique : 10	Tous
Substances de l'analyse régulière	Tableau 45 de l'annexe VIII de l'arrêté du 25 janvier 2010 modifié et substances spécifiques du bassin	Liste A : 6 Liste B ¹	Nappe libre : 2 Nappe captive : 1 Karstique : 10	Tous
Substances de l'analyse intermédiaire	Tableau 49 de l'annexe VIII de l'arrêté du 25 janvier 2010 modifié et substances spécifiques du bassin	Liste A : 2 Liste B ¹	Nappe libre : 2 Nappe captive : 1	A préciser
Substances de l'analyse photographique	Tableau 46 et 47 de l'annexe VIII de l'arrêté du 25 janvier 2010 modifié	Liste A : 1 Liste B ¹	Nappe libre : 2 Nappe captive : 1	Tous

¹Substances non analysées en l'absence d'une limite de quantification en vigueur dans l'avis relatif aux limites de quantification des couples « paramètres-matrice » de l'agrément des laboratoires en 2019

Chapitre V : Le programme de contrôle opérationnel des eaux de surface

• Méthodologie générale

Un programme de contrôles opérationnels de l'état des eaux de surface est entrepris afin :

- D'établir l'état des masses d'eau identifiées comme risquant de ne pas satisfaire aux objectifs environnementaux mentionnés au IV de l'article L. 212-1 du code de l'environnement ;
- D'évaluer le changement de l'état de ces masses d'eau consécutif au programme de mesures prescrit par l'article L. 212-2-1 du code de l'environnement.

L'ensemble des sites d'évaluation pour répondre à ces deux objectifs forme le réseau de contrôle opérationnel (RCO) de l'état des eaux de surface. Il est constitué en partie de points du réseau de contrôle de surveillance (RCS) définis au chapitre II. Les caractéristiques de ce réseau sont présentées en annexe 2.

Le programme de contrôles opérationnels de l'état des eaux de surface peut être modifié durant la période couverte par le SDAGE compte tenu des résultats de la surveillance, des informations obtenues dans le cadre de l'identification des pressions et de leurs incidences, par exemple pour permettre une réduction de la fréquence des contrôles lorsqu'une incidence se révèle non significative ou que la pression en cause est éliminée. Le préfet coordonnateur de bassin informe le comité de bassin de ces modifications.

Dans le cas d'un objectif dérogatoire, les contrôles opérationnels sont maintenus pour les éléments de qualité concernés par la dérogation.

En complément de ce programme, des contrôles peuvent être effectués sur certains sites à des fréquences plus élevées ou portant sur d'autres paramètres ou, le cas échéant sur d'autres sites, afin notamment de :

- Contrôler, dans les masses d'eau littorales, les effets des activités humaines ou des apports naturels sur la qualité du milieu marin, conformément à la Convention pour la protection du milieu marin de l'Atlantique du Nord-Est ("Convention OSPAR") ;
- Contribuer au programme de surveillance de la teneur des eaux en nitrates d'origine agricole prescrit par le III de l'article R. 211-76 du code de l'environnement ;
- Contribuer à s'assurer du respect des prescriptions fixées par les arrêtés d'autorisation au titre du I de l'article L. 214-3 du code de l'environnement.

Le suivi porte d'abord sur le ou les éléments physico-chimiques ou hydromorphologiques les plus sensibles aux pressions. Pour les masses d'eau ne comportant pas de données de qualité préalables, l'ensemble des paramètres sont mesurés lors de la première campagne d'analyses.

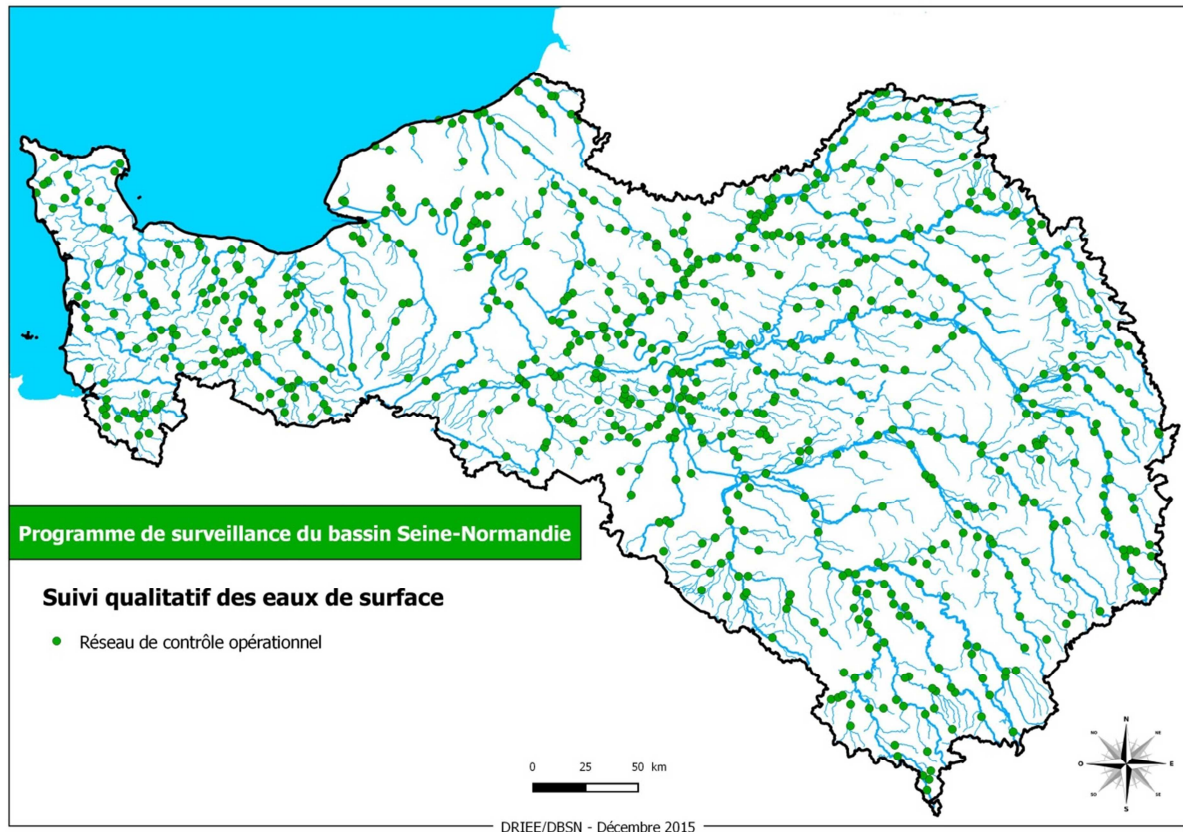
• Représentativité du réseau

Les caractéristiques du réseau de contrôle pour les eaux douces de surface (localisation des sites, paramètres et méthodes analytiques), sont définies conformément aux annexes IX et X de l'arrêté du 25 janvier 2010 modifié.

V.1. Les cours d'eau

Ce réseau comporte **755** sites, dont une partie appartient également au réseau de contrôle de surveillance décrit au chapitre II.

La carte des stations RCO – cours d'eau est la suivante :



Pour les analyses physico-chimiques, la maîtrise d'ouvrage de ce réseau est assurée par l'Agence de l'Eau et par les acteurs locaux (collectivités, industriels et autres). Les données d'autosurveillance peuvent notamment être mobilisées. Les analyses biologiques sont gérées par l'Agence de l'Eau, l'ONEMA et l'Etat (DREAL et DRIEE).

Les caractéristiques du programme de contrôle opérationnel pour les cours d'eau sont présentées en annexe 2A (localisation des points, paramètres suivis).

Les paramètres suivis pour le RCO – cours d'eau sont contrôlés suivant les fréquences minimales suivantes :

Eléments contrôlés	Nombre d'années de suivi par SDAGE	Fréquence minimale du suivi par année	Nombre de sites
Physico-chimie (paramètres généraux)	6	4	Tous
Substances de l'état chimique	6	4 dans l'eau 1 dans les sédiments	Tous
Polluants spécifiques de l'état écologique	6	4 dans l'eau 1 dans les sédiments	Tous
Eléments qualité biologique			
Flore aquatique : Diatomées Macrophytes Phytoplancton	tous les ans dès lors que cela devient pertinent	1 1 4	En fonction du besoin
Hydromorphologie	6 pour l'hydrologie 1 pour la morphologie	adaptés aux éléments considérés (hydrologie ou morphologie ou continuité)	En fonction du besoin

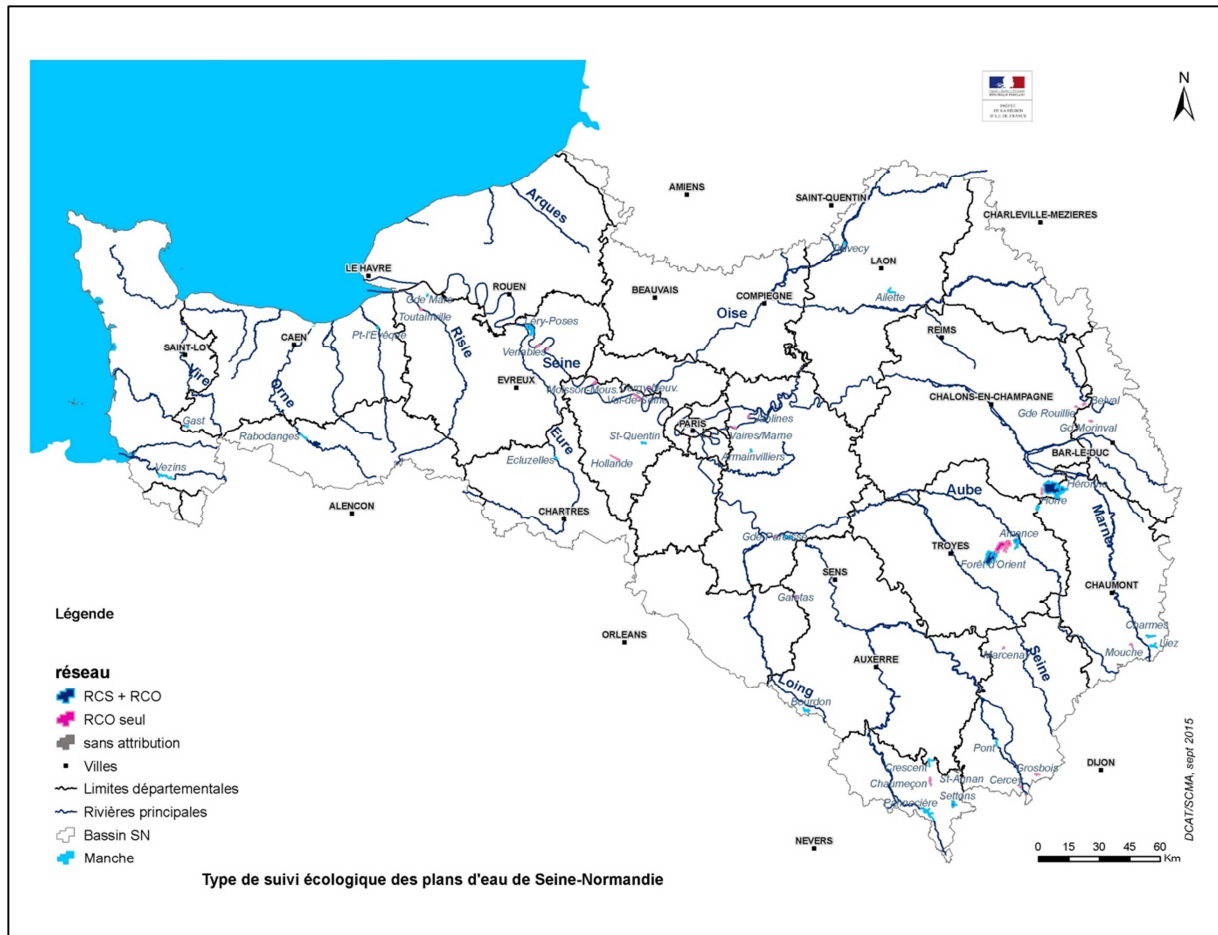
▪ Base de données

La banque de bassin Qualiteau gérée par l'agence de l'eau est la banque de référence pour les eaux superficielles continentales. Elle est consultable à l'adresse suivante : <http://www.eau-seine-normandie.fr/index.php?id=1627>

V.2. Les plans d'eau

Le réseau de contrôle opérationnel comprend **45** plans d'eau d'une surface égale ou supérieure à 50 ha, soumis à de multiples pressions.

La carte des stations RCO – plan d'eau est la suivante :



Pour les analyses physico-chimiques, la maîtrise d'ouvrage de ce réseau est assurée par l'Agence de l'Eau et par les acteurs locaux (collectivités, industriels et autres). Les analyses biologiques sont gérées par l'Agence de l'Eau et l'ONEMA.

Les caractéristiques du programme de contrôle opérationnel pour les plans d'eau sont présentées en annexe 2B (localisation des points, paramètres suivis).

Les paramètres suivis pour le RCO – plan d'eau sont contrôlés suivant les fréquences minimales suivantes :

Eléments contrôlés	Nombre d'années de suivi par SDAGE	Fréquence minimale du suivi par année.	Nombre de sites
Physico-chimie (paramètres généraux)	2	4	Tous
Substances de l'état chimique	2	4 dans l'eau 1 dans les sédiments	Tous
Polluants spécifiques de l'état écologique	2	4 dans l'eau 1 dans les sédiments	Tous
Eléments de qualité biologique			
Flore aquatique phytoplancton	2	4	Tous
Flore aquatique macrophytes et phytobentos	2	1	Tous
Faune benthique invertébrée	2	1	Tous
Ichtyofaune	2	1	Tous
Hydromorphologie	6 pour l'hydrologie 1 pour la morphologie	adaptés aux éléments considérés (hydrologie ou morphologie)	Tous

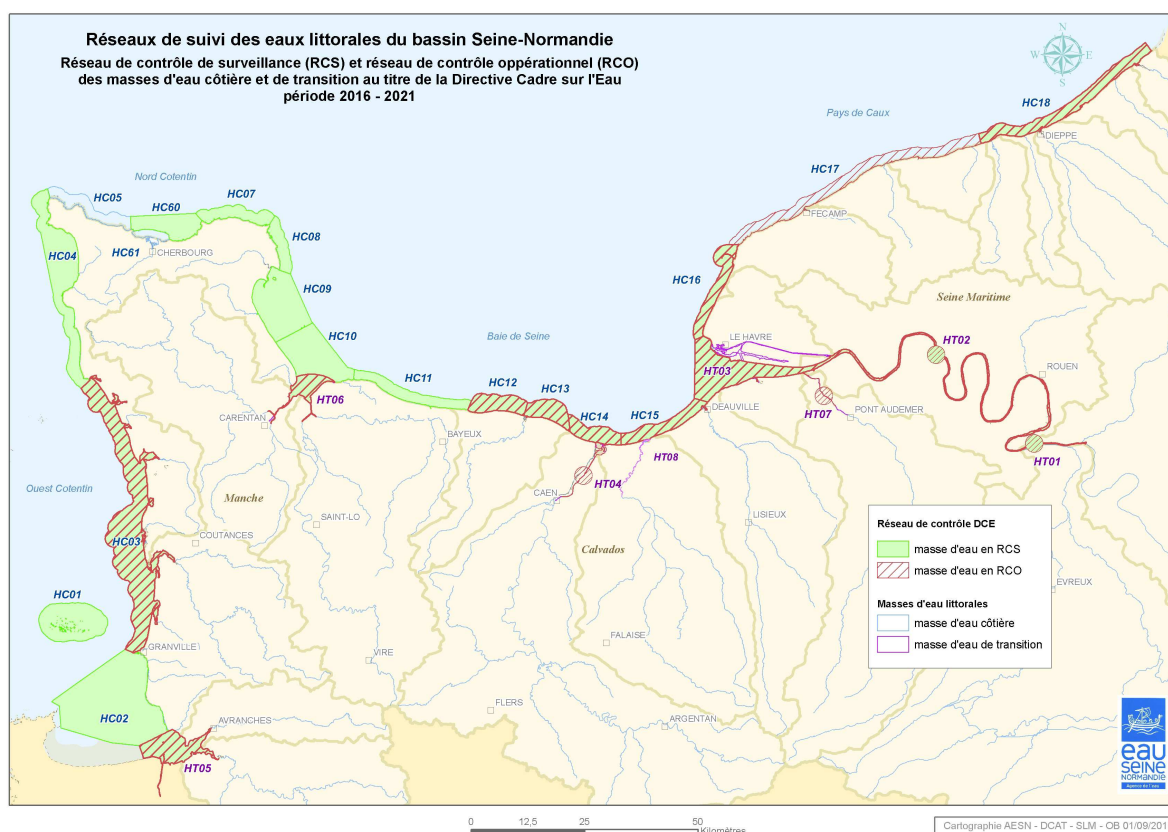
- **Base de données**

La banque de bassin Qualiteau gérée par l'agence de l'eau est la banque de référence pour les eaux superficielles continentales. Elle est consultable à l'adresse suivante : <http://www.eau-seine-normandie.fr/index.php?id=1627>

V.3. Les eaux côtières et de transition

Le réseau de contrôle opérationnel (en hachuré) concerne **8** masses d'eau côtières et **7** masses d'eau de transition, dont respectivement 7 et 5 appartiennent aussi au réseau de contrôle de surveillance.

La carte des masses d'eau sélectionnées pour le RCO – eaux littorales est la suivante :



La maîtrise d'ouvrage du contrôle opérationnel est assurée :

- par l'IFREMER pour les éléments de qualité biologique (à l'exception des poissons en eaux de transition et les macroalgues), pour les paramètres physicochimiques, et pour les prélèvements des échantillons destinés à la mesure des paramètres chimiques ;
- par l'Agence de l'Eau pour les poissons en eaux de transition, l'hydromorphologie et pour les analyses des paramètres chimiques.

Les caractéristiques du programme de contrôle opérationnel pour les eaux côtières et de transition sont présentées en annexe 2C (localisation du suivi, paramètres suivis).

Les paramètres suivis pour le RCO – eaux littorales sont contrôlés suivant les fréquences minimales suivantes :

Eléments contrôlés	Nombre d'années de suivi par SDAGE	Fréquence minimale du suivi par année.	Nombre de site
Physico-chimie (paramètres généraux)	6	4	8
Substances de l'état chimique	6	12 dans l'eau 1 dans les sédiments	10
Polluants spécifiques de l'état écologique	6	4 dans l'eau 1 dans les sédiments	A préciser
Biologie	2 sauf le phytoplancton : 6	1 sauf le phytoplancton : 4	23 <i>6 phytoplancton</i> <i>1 angiosperme</i> <i>9 ulves</i> <i>7 poissons</i>

▪ Base de données

La banque nationale de référence QUADRIGE gérée par l'IFREMER est la banque de données de référence pour les eaux côtières et les eaux de transition (hors données poissons). Elle est consultable à l'adresse suivante :

<http://www.ifremer.fr/delao/francais/valorisation/quadrige/index.htm>

La banque de données ichtyo faunistiques « Base DCE-Poissons » gérée par le CEMAGREF est la banque de données de référence pour les données ichtyologiques dans les eaux de transition. Elle est consultable à l'adresse suivante :

<http://haddock.bordeaux.cemagref.fr/dcemet/>

Chapitre VI : Le programme de contrôle opérationnel de l'état chimique des eaux souterraines

• Méthodologie générale

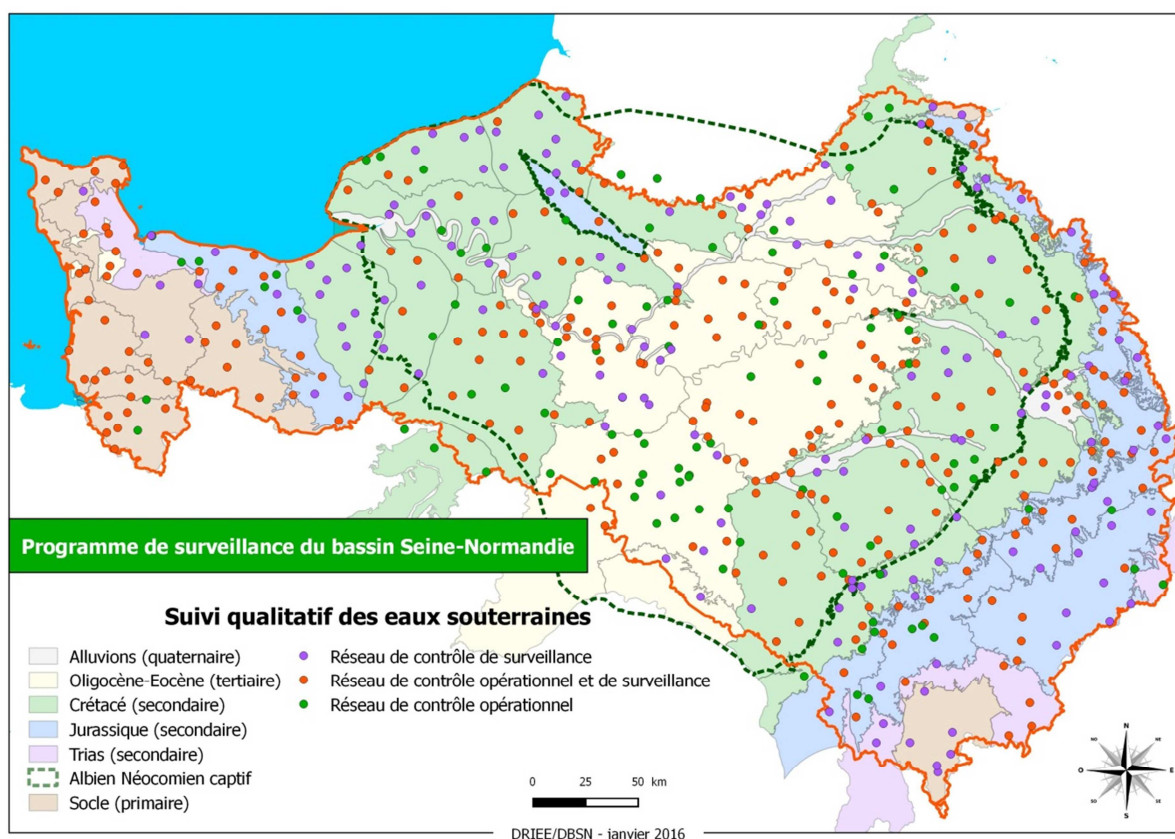
Un programme de contrôles opérationnels de l'état chimique des eaux souterraines est établi afin :

- De déterminer l'état chimique des masses d'eau souterraine ou groupes de masses d'eau souterraine identifiées, en application du I (2°, d) de l'article R. 212-3 du code de l'environnement, comme risquant de ne pas satisfaire aux objectifs mentionnés au IV de l'article L. 212-1 du code de l'environnement ;
- De déterminer toute tendance à la hausse à long terme de la concentration de tout polluant résultant d'activités humaines ;
- D'évaluer l'efficacité du programme de mesures prescrit par l'article L. 212-2-1 du code de l'environnement.

Le réseau de ce programme de contrôles opérationnels est constitué de **383** points, dont 281 appartiennent également au réseau du programme de contrôle de surveillance de l'état chimique des eaux souterraines, défini au chapitre IV.

L'ensemble de ces sites d'évaluation forment le réseau de contrôle opérationnel (RCO) de l'état chimique des eaux souterraines.

La carte des stations RCO - eaux souterraines est la suivante :



L'annexe 4 présente les caractéristiques du programme de contrôles opérationnels.

La maîtrise d'ouvrage de ce réseau est assurée par l'Agence de l'Eau et les acteurs locaux. Les données d'autosurveillance peuvent notamment être mobilisées.

Les contrôles opérationnels peuvent être adaptés, complétés ou interrompus en fonction des résultats, notamment lorsque l'objectif fixé par le SDAGE est atteint ou lorsque la pression en cause est éliminée. Le préfet coordonnateur de bassin informe le comité de bassin de ces modifications.

Dans le cas d'un objectif dérogatoire, les contrôles opérationnels sont maintenus pour les paramètres concernés par la dérogation.

En complément de ce programme, il peut être procédé à des contrôles sur certains sites du réseau national de surveillance à des fréquences plus élevées ou portant sur d'autres paramètres ou, le cas échéant, sur d'autres sites, afin, notamment, de :

- Contribuer au programme de surveillance de la teneur des eaux en nitrate d'origine agricole prescrit par l'article R. 211-76 du code de l'environnement ;
- Contribuer à vérifier le respect des prescriptions fixées par les arrêtés d'autorisation au titre du I de l'article L. 214-3 du code de l'environnement ;
- Etudier les relations entre les eaux de surface, les écosystèmes dépendants et les nappes.

Le programme de contrôle RCO - eaux souterraines est synthétisé dans le tableau ci-dessous :

Eléments suivis	Paramètres mesurés	Nombre d'années de suivi par SDAGE	Fréquence minimale du suivi par année	Nombre de sites concernés
Nitrates		6	Nappe libre : 4 Nappe captive : 1 Karstique : 10	A préciser
Substances de l'analyse régulière	Tableau 45 de l'annexe VIII de l'arrêté du 25 janvier 2010 modifié	Liste A : 6 Liste B ¹	Nappe libre : 2 Nappe captive : 1 Karstique : 10	A préciser
Substances de l'analyse intermédiaire	Tableau 49 de l'annexe VIII de l'arrêté du 25 janvier 2010 modifié et substances spécifiques du bassin	Liste A : 2 Liste B ¹	Nappe libre : 2 Nappe captive : 1	A préciser
Substances de l'analyse photographique	Tableau 46 et 47 de l'annexe VIII de l'arrêté du 25 janvier 2010 modifié	Liste A : 1 Liste B ¹	Nappe libre : 2 Nappe captive : 1	A préciser

▪ Représentativité du réseau

Les sites de contrôle ont été déterminés conformément à l'annexe XI de l'arrêté du 25 janvier 2010 modifié. La densité des points et les fréquences de mesures dépendent de la typologie des masses d'eau (sédimentaire, alluviale, socle...) et de la nature des écoulements (libre, captifs, semi-captifs, karstiques). Le suivi analytique dépend de l'environnement des ouvrages et des connaissances (pressions et qualité) de chaque masse d'eau souterraine.

▪ Base de données

La banque de données ADES gérée par le BRGM est la banque nationale de référence pour les eaux souterraines. Elle est consultable à l'adresse suivante : <http://www.ades.eaufrance.fr/>

¹Substances non analysées en l'absence d'une limite de quantification en vigueur dans l'avis relatif aux limites de quantification des couples « paramètres-matrice » de l'agrément des laboratoires en 2019

Chapitres VII : Le programme de contrôle d'enquête

Un programme de contrôles d'enquête est établi afin d'effectuer des contrôles sur des masses d'eau de surface dès que l'une des conditions suivantes le justifie :

- La raison de tout excédent est inconnue ;
- Le contrôle de surveillance indique que les objectifs environnementaux mentionnés au IV de l'article L. 212-1 du code de l'environnement ne seront vraisemblablement pas atteints pour une masse d'eau et qu'un contrôle opérationnel n'a pas encore été établi, ce afin de déterminer les raisons de non atteinte des objectifs ;
- Pour déterminer l'ampleur et l'incidence de pollutions accidentelles.

Ces contrôles apportent les informations nécessaires à l'établissement d'un programme de mesures en vue de la réalisation des objectifs environnementaux et des mesures spécifiques nécessaires pour remédier aux effets d'une pollution accidentelle.

Conformément à la circulaire n°2013/3 du 29 janvier 2013 relative à l'application de l'arrêté du 25 janvier 2010 modifié, les contrôles d'enquête relèvent d'un contrôle transitoire mis en œuvre dès lors que le secrétariat technique de bassin le juge nécessaire. Ils se terminent lorsque les actions à mettre en œuvre ont été définies et peuvent être suivies par un contrôle opérationnel, afin de s'assurer de l'atteinte des objectifs de la masse d'eau concernée et de l'efficacité des mesures qui ont été prises.

Les principes de mise en œuvre d'un contrôle d'enquête (méthode de scoring) et l'organisation de son déclenchement sont définis dans la circulaire n°2013/3 du 29 janvier 2013.

Chapitre VIII : Les contrôles effectués dans les zones inscrites au registre des zones protégées

y compris les contrôles additionnels requis pour les captages d'eau de surface et les masses d'eau comprenant des zones d'habitat et des zones de protection d'espèces

Le programme de surveillance intègre le contrôle des zones inscrites au registre des zones protégées défini à l'article R.212-4 du code de l'environnement. Pour l'ensemble des zones inscrites au registre des zones protégées, le programme de surveillance est complété par les contrôles sur l'eau prévus par la réglementation sur la base de laquelle la zone protégée a été établie.

VIII.1. Les zones de captage d'eau destinée à la consommation humaine

Le registre des zones protégées recense tous les captages d'alimentation en eau potable d'un débit supérieur à 10 m³/j ou desservant plus de cinquante personnes.

Au sein de ce registre, les captages d'eau de surface fournissant en moyenne plus de 100 m³/j pour l'alimentation en eau potable font l'objet d'un programme d'analyses de la qualité de l'eau au titre des contrôles additionnels.

Ces contrôles additionnels sont inclus dans le contrôle sanitaire prévu par les articles R.1321-15 et R.1321-16 du code de la santé publique et précisé par l'arrêté du 21 janvier 2010 pris en application de ces articles.

Ils portent sur :

- Toutes les substances prioritaires désignées en application de l'article R.212-9 du code de l'environnement qui sont rejetées dans le bassin versant de la masse d'eau ;
- Toutes les autres substances rejetées en quantités importantes qui sont susceptibles de modifier l'état de la masse d'eau et qui sont contrôlées en application des articles R.1321-15 et 16 du code de la santé publique.

Les contrôles sont effectués selon les fréquences minimales suivantes (arrêté du 21 janvier 2010 pris en application des articles R.1321-15 et 16 du code de la santé publique) :

Débit de prélèvement	Fréquence annuelle
De 100 à 1 999 m ³ /j	4
De 2 000 à 5 999 m ³ /j	8
De 6 000 à 19 999 m ³ /j	12
Supérieur ou égal à 20 000 m ³ /j	12

Pour ce programme d'analyse, les modalités de prélèvement d'échantillons d'eau, de réalisation des analyses et de prise en charge des frais correspondants sont conformes à celles du contrôle sanitaire précisées aux articles R.1321-19 et 21 du code de la santé publique.

VIII.2. Les zones désignées pour la protection des espèces aquatiques importantes d'un point de vue économique

▪ Les zones de production conchylicole

Il existe 50 zones conchylicoles (25 dans la Manche, 20 dans le Calvados, 4 en Seine-Maritime et 1 dans la Somme) représentant environ 5 000 km² dans le bassin Seine-Normandie.

Les limites de ces zones sont fixées par l'autorité compétente. Chaque zone, selon sa qualité microbiologique et chimique, est répartie dans l'une des quatre classes de qualité (A, B, C ou D) qui déterminent les conditions de récolte et de consommation des mollusques.

▪ Les eaux à vocation piscicole

Il existe deux types d'eaux à vocation piscicole à protéger ou à améliorer :

- Les eaux salmonicoles sont les eaux courantes dans lesquelles vivent ou pourraient vivre les poissons appartenant à des espèces telles que les saumons, les truites, les ombres et les corégones ;
- Les eaux cyprinicoles sont les eaux stagnantes dans lesquelles vivent ou pourraient vivre les poissons appartenant aux cyprinidés ou à d'autres espèces telles que les brochets, les perches et les anguilles.

Sur les cours d'eau « salmonicoles » et « cyprinicoles », les objectifs spécifiques sont le respect de normes physico-chimiques de qualité pour les eaux des cours d'eau ou portion de cours d'eau désignés (article D.211-10 et 11 du code de l'environnement).

Dans le bassin Seine-Normandie, le Calvados et l'Oise ont fait l'objet d'un classement piscicole.

VIII.3. Les zones de baignade

Le registre des zones protégées doit recenser les masses d'eau désignées en tant qu'eaux de plaisance, y compris les zones désignées en tant qu'eaux de baignade. En l'absence de réglementation (européenne ou française) sur les eaux de plaisance, seules les zones désignées en tant qu'eaux de baignade sont recensées.

Les zones de baignade sont encadrées par la directive 2006/7/CE « eaux de baignade » transposée dans le code de la santé publique (articles L.1332-1 à 9 et D.1332-14 à 38). Cette réglementation vise à prévenir l'exposition des baigneurs aux risques sanitaires liés à la baignade. Au titre de cette réglementation, seuls deux paramètres microbiologiques sont à contrôler : les entérocoques intestinaux et les *Escherichia coli*.

Les contrôles sont effectués durant la saison balnéaire sous l'égide de l'agence régionale de santé (ARS). En fonction des résultats des analyses effectuées, les eaux de baignade sont alors classées selon leur qualité : insuffisante, suffisante, bonne ou excellente.

VIII.4. Les zones vulnérables à la pollution par les nitrates d'origine agricoles

Le registre des zones protégées recense les zones désignées comme vulnérable au titre de la directive 91/676/CEE dite directive « nitrates ». Ce classement vise la protection des eaux contre la pollution par les nitrates d'origine agricole. Il fait l'objet d'un réexamen tous les quatre ans.

Le suivi des zones vulnérables est assuré sous la forme de campagnes de surveillance, d'une durée de quatre années, avec des mesures en zones vulnérables et hors zones vulnérables, sur les eaux souterraines et superficielles. Les campagnes de surveillance sont basées sur les données de teneur en nitrates obtenues à partir des réseaux de mesures existants, selon une fréquence de 12 par an pour les réseaux des eaux superficielles et 4 pour ceux des eaux souterraines :

- Les réseaux DCE (RCS et RCO)
- Le réseau de suivi de l'alimentation en eau potable des ARS

Pour pérenniser le réseau de surveillance « nitrates » et éviter l'interruption des mesures suite à la fermeture de captages, un travail de rapprochement du réseau DCE avec celui du suivi de l'alimentation en eau potable des ARS est actuellement en cours.

VIII.5. Les zones sensibles sujettes à l'eutrophisation

Le registre des zones protégées recense les zones désignées comme sensibles au titre de la directive 91/271/CEE dite directive « ERU ». Ce classement vise à protéger les eaux de surface des phénomènes d'eutrophisation, les eaux littorales destinées à la baignade ou à la production de coquillage et à préserver la ressource en eau destinée à la production d'eau potable prélevée en rivière.

L'ensemble du bassin Seine-Normandie est classé en zone sensible. Le classement d'un territoire en zone sensible implique des normes sur les rejets des stations d'épuration sur les paramètres phosphore ou azote, voire sur la bactériologie. Le contrôle sur les eaux résiduaires urbaines s'exerce sur les rejets des stations d'épuration et sur les eaux réceptrices de ces rejets.

Les arrêtés préfectoraux d'autorisation des stations d'épuration précisent les contrôles à réaliser dans le respect des prescriptions (paramètres, fréquence, ...) de l'arrêté du 22 juin 2007 relatif à l'assainissement.

VIII.6. Les sites Natura 2000 où le maintien ou l'amélioration de l'état des eaux joue un rôle important

Le registre des zones protégées recense les zones désignées comme zones de protection des habitats et des espèces. Dans ces zones, le maintien ou l'amélioration de l'état des eaux constitue un facteur important de la protection des espèces et des habitats. Il s'agit des sites Natura 2000 (Zones de protection Spéciales et Zones Spéciales de Conservation) pertinentes.

Les masses d'eau qui comprennent un site Natura 2000 lié à l'eau sont incluses dans le programme de contrôles opérationnels si elles sont identifiées comme risquant de ne pas satisfaire aux objectifs environnementaux mentionnés à l'article L.212-1 du code de l'environnement. Les contrôles se poursuivent jusqu'à ce que les zones soient conformes aux exigences relatives à l'eau, prévues par la législation qui les désigne comme telles et qu'elles répondent aux objectifs environnementaux mentionnés au IV de l'article L.212-1 du code de l'environnement.

Chapitre IX : Le réseau de référence pérenne des cours d'eau, en appui au programme de surveillance

• La méthodologie générale

La Directive Cadre européenne sur l'Eau (DCE) demande que soient établies des conditions de référence des éléments de qualité biologiques, hydro-morphologiques et physico-chimiques fondant la classification de l'état écologique par type de masse d'eau de surface.

La DCE demande également à ce que soient évalués les changements à long terme des conditions naturelles (article 8, annexe V-1.3.1) ; et que soient ré-examinées régulièrement et, si nécessaire, mises à jour ces conditions de référence (article 5, annexe II-1.3).

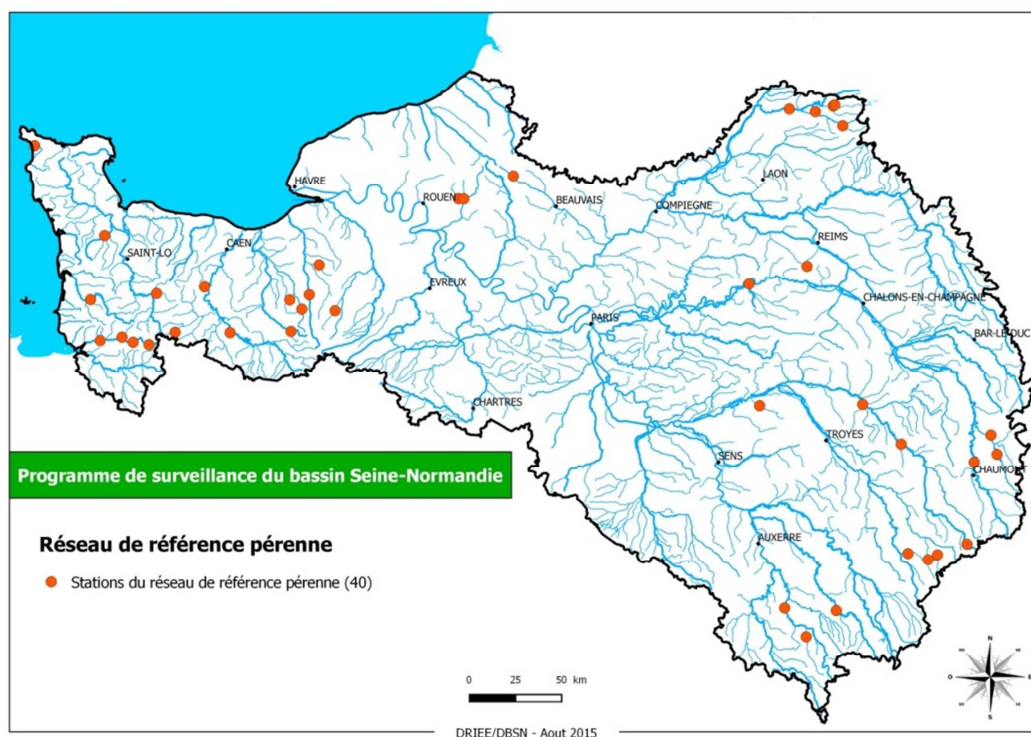
Pour les eaux douces de surface, la mise en œuvre en 2005-2007 d'un réseau de référence national, constitué de stations peu ou pas influencées et mis en œuvre selon les préconisations de la circulaire DCE 2004/08 du 23 décembre 2004, a permis de collecter les données nécessaires à l'établissement des conditions de référence de l'état écologique des cours d'eau et des plans d'eau.

Ce réseau a été ré-examiné fin 2012 afin de conforter la connaissance de ces conditions de référence, et de prendre en compte les changements à long terme des conditions naturelles, notamment les changements climatiques, dans le référentiel du bon état écologique de la DCE.

Ce réseau de référence, dit pérenne, compte 344 stations au niveau national.

• La carte des sites et autres données géographiques

Dans le bassin Seine-Normandie, le réseau de référence pérenne est constitué de **40 stations**. La carte du réseau de référence pérenne du bassin Seine-Normandie est la suivante :



L'annexe 5 dresse la liste des sites du réseau de référence pérenne. Sont détaillés pour chaque station sa localisation et le nom du cours d'eau.

- **La liste des paramètres faisant l'objet des contrôles**

Les éléments de qualité, paramètres ou groupes de paramètres contrôlés et les fréquences de contrôle sont définis à l'annexe XV de l'arrêté national « surveillance » du 25 janvier 2010 modifié, complétée par l'annexe I indiquant les éléments de qualité biologique pertinents par type d'eaux de surface.

Le programme de suivi du RRP est synthétisé dans le tableau ci-dessous :

Eléments contrôlés ¹	Nombre d'années de suivi par SDAGE	Fréquence du suivi par année.	Nombre de sites
Physico-chimie (paramètres généraux)	6	6	Tous
Biologie			
Flore aquatique phytoplancton	6	4	Tous
Flore aquatique macrophytes	6	1	Tous
Flore aquatique diatomées	6	1	Tous
Invertébrés	6	1	Tous
Poissons	6	1	Tous
Hydromorphologie			
Morphologie	1	1	Tous
Continuité écologique	1	1	Tous
Hydrologie	6	En fonction des besoins pour l'interprétation de la physico-chimie et de la biologie	Tous

- **Les bases de données**

La banque de bassin Qualiteau gérée par l'agence de l'eau est la banque de référence pour les eaux superficielles continentales. Elle est consultable à l'adresse suivante : <http://www.eau-seine-normandie.fr/index.php?id=1627>

¹ Le niveau des pressions d'origine anthropique étant déterminant pour s'assurer que le site conserve son statut de référence, il est également nécessaire de « requalifier » ce niveau de pression tous les 6 ans, selon la méthodologie et la grille présentées à l'annexe XIV de l'arrêté national « surveillance » du 25 janvier 2010 modifié, complétée

ANNEXES

Annexe 1 : Caractéristiques du suivi quantitatif des cours d'eau

Liste des stations :

Code station	Nom Station	Cours d'eau	Organisation	Gestion	Donnée mesurée	Fréquence
H6153020	L' Agron à Verpel	Agron	DRIEE	DREAL CA	Débit	Continu
H7302020	L' Ailette à Chavignon	Ailette	DRIEE	DREAL Picardie	Débit	Continu
H6102010	L' Aire à Beausite - Amblaincourt	Aire	DRIEE	DREAL CA	Débit	Continu
H6122010	L' Aire à Varennes-en-Argonne	Aire	DRIEE	DREAL CA	Débit	Continu
H6162010	L' Aire à Chevières	Aire	DRIEE	DREAL CA	Débit	Continu
I9122020	L'Airon à Landivy	Airon	DRIEE	DREAL BN	Débit	Continu
I7102020	L'Airou au Mesnil-Rogues	Airou	DRIEE	DREAL BN	Débit	Continu
H6021020	L' Aisne à Verrières	Aisne	DRIEE	DREAL CA	Débit	Continu
H6201010	L' Aisne à Mouron	Aisne	DRIEE	DREAL CA	Débit	Continu
H6201020	L' Aisne à Vouziers	Aisne	DRIEE	DREAL CA	Hauteur	Continu
H6211010	L' Aisne à Rilly-sur-Aisne	Aisne	DRIEE	DREAL CA	Hauteur	Continu
H6221010	L' Aisne à Givry	Aisne	DRIEE	DREAL CA	Débit	Continu
H6221020	L' Aisne à Biermes	Aisne	DRIEE	DREAL CA	Hauteur	Continu
H6301010	L' Aisne à Asfeld	Aisne	DRIEE	DREAL CA	Hauteur	Continu
H6321011	L' Aisne à Berry-au-Bac	Aisne	DRIEE	DREAL Picardie	Débit	Continu
H6501020	L' Aisne à Soissons - Le mail	Aisne	DRIEE	DREAL Picardie	Débit	Continu
H6501010	L' Aisne à Soissons - Mire historique La passerelle des anglais	Aisne	DRIEE	DREAL Picardie	Hauteur	Continu
	L'Aisne à Fontenoy - Observateur amont	Aisne	DRIEE		Hauteur	Ponctuel
	L'Aisne à Vauxrot - Observateur amont	Aisne	DRIEE		Hauteur	Ponctuel
	L'Aisne à Fontenoy - Observateur aval	Aisne	DRIEE		Hauteur	Ponctuel
	L'Aisne à Vauxrot_ Observateur aval	Aisne	DRIEE		Hauteur	Ponctuel
	L'Aisne à Vic sur Aisne - Observateur amont	Aisne	DRIEE		Hauteur	Ponctuel
	L'Aisne à Vic sur Aisne - Observateur aval	Aisne	DRIEE		Hauteur	Ponctuel
	L'Aisne à Herant - Observateur amont	Aisne	DRIEE		Hauteur	Ponctuel
	L'aisne à Herant - Observateur aval	Aisne	DRIEE		Hauteur	Ponctuel
	l'Aisne à Carandeu-observateur amont	Aisne	DRIEE		Hauteur	Ponctuel
	l'Aisne à Carandeu-observateur aval	Aisne	DRIEE		Hauteur	Ponctuel
	l' Aisne à Couloisy - Observateur amont	Aisne	DRIEE		Hauteur	Ponctuel
	l' Aisne à Couloisy - Observateur aval	Aisne	DRIEE		Hauteur	Ponctuel
H7053110	L'Ancienne Sambre au Nouvion-en-Thiérache - Moulin Lointain	Ancienne Sambre	DRIEE	DREAL Picardie	Débit	Continu
I2213610	L'Ancre à Cricqueville-en-Auge	Ancre	DRIEE	DREAL BN	Débit	Continu
H8202010	L' Andelle à Rouvray-Catillon	Andelle	DRIEE	DREAL HN	Débit	Continu
NULL	L' Andelle à Rouvray-Catillon	Andelle	DRIEE	DREAL HN	Débit	Continu
H8212010	L' Andelle à Vascoeuil	Andelle	DRIEE	DREAL HN	Débit	Continu
NULL	L' Andelle à Vascoeuil	Andelle	DRIEE	DREAL HN	Débit	Continu
H8212020	L' Andelle à Radepont	Andelle	DRIEE	DREAL HN	Hauteur	Continu
H6023210	L' Ante à Châtrices	Ante	DRIEE	DREAL CA	Débit	Continu
I2023410	L'Ante à Eraines	Ante	DRIEE	DREAL BN	Hauteur	Continu
H6423010	L' Ardre à Fismes	Ardre	DRIEE	DREAL CA	Débit	Continu

Code station	Nom Station	Cours d'eau	Organisation	Gestion	Donnée mesurée	Fréquence
H6423020	L' Ardre à Faverolles-et-Coëmy	Ardre	DRIEE	DREAL CA	Débit	Continu
H1713010	L' Ardusson à Saint-Aubin	Ardusson	DRIEE	DREAL CA	Débit	Continu
H2473010	L' Armance à Chessy-les-Prés	Armance	DRIEE	DREAL Bourgogne	Débit	Continu
H2402010	L' Armançon à Brianny	Armançon	DRIEE	DREAL Bourgogne	Débit	Continu
H2412010	L' Armançon à Quincy-le-Vicomte	Armançon	DRIEE	DREAL Bourgogne	Débit	Continu
H2452010	L' Armançon à Aisy-sur-Armançon - aval-	Armançon	DRIEE	DREAL Bourgogne	Débit	Continu
H2462020	L'Armançon à Tronchoy	Armançon	DRIEE	DREAL Bourgogne	Débit	Continu
H2463710	L' Armançon (source) à Tonnerre	Armançon	DRIEE	DREAL Bourgogne	Débit	Continu
H2482010	L' Armançon à Briennon-sur-Armançon	Armançon	DRIEE	DREAL Bourgogne	Débit	Continu
H7423711	L'Aronde à Clairoux	Aronde	DRIEE	DREAL Picardie	Débit	Continu
H7423735	L' Aronde à Gournay-sur-Aronde - Arsonval la féculerie	Aronde	DRIEE	DREAL Picardie	Débit	Continu
H1001010	L' Aube à Auberive	Aube	DRIEE	DREAL CA	Débit	Continu
H1201010	L' Aube à Bar-sur-Aube	Aube	DRIEE	DREAL CA	Débit	Continu
H1231010	L' Aube à Blaincourt-sur-Aube	Aube	DRIEE	DREAL CA	Débit	Continu
H1501010	L' Aube à Arcis-sur-Aube	Aube	DRIEE	DREAL CA	Débit	Continu
H5743040	L' Aubetin à Pommeuse Le Poncet	Aubetin	DRIEE	DRIEE IdF	Débit	Continu
H8043310	L' Aubette à Ambleville	Aubette	DRIEE	DREAL HN	Débit	Continu
	L' Aujon à Saint-Loup-sur-Aujon	Aujon	DRIEE	DREAL CA	Débit	Continu
H1122020	L' Aujon à Maranville	Aujon	DRIEE	DREAL CA	Débit	Continu
I5321510	L' Aure à Maisons - Pont-Fatu	Aure	DRIEE	DREAL BN	Débit	Continu
H9923020	L' Austreberthe à Saint-Paër	Austreberthe	DRIEE	DREAL HN	Débit	Continu
H7513010	L' Automne à Saintines	Automne	DRIEE	DREAL Picardie	Débit	Continu
H7513030	L' Automne à Vauciennes	Automne	DRIEE	DREAL Picardie	Débit	Continu
H6033210	L' Auve à Dommartin-Dampierre	Auve	DRIEE	DREAL CA	Débit	Continu
H7733010	L' Avelon à Goincourt	Avelon	DRIEE	DREAL Picardie	Débit	Continu
H3023211	L' Aveyron à la Chapelle-sur-Aveyron	Aveyron	DRIEE	DRIEE IdF	Débit	Continu
H9202020	L' Avre à Saint-Christophe-sur-Avre	Avre	DRIEE	DREAL HN	Débit	Continu
H9202010	L' Avre à Acon	Avre	DRIEE	DREAL HN	Débit	Continu
NULL	L' Avre à Nonancourt	Avre	DRIEE	DREAL HN	Hauteur	Ponctuel
H9222010	L' Avre à Muzy	Avre	DRIEE	DREAL HN	Débit	Continu
I6983010	L'Ay à Ancteville	Ay	DRIEE	DREAL BN	Débit	Continu
H1513210	La Barbuise à Pouan-les-Vallées	Barbuise	DRIEE	DREAL CA	Débit	Continu
H0702010	La Barse à Montiéramey	Barse	DRIEE	DREAL CA	Débit	Continu
	La Béthune à Saint-Aubin-le-Cauf	Béthune	DRIEE	DREAL HN	Débit	Continu
H2062010	Le Beuvron à Ouagne Champmo- reau	Beuvron	DRIEE	DREAL Bourgogne	Débit	Continu
H2062020	Le Beuvron à Brinon-sur-Beuvron- Village	Beuvron	DRIEE	DREAL Bourgogne	Débit	Continu
I9233010	Le Beuvron à Saint-Senier-de- Beuvron	Beuvron	DRIEE	DREAL BN	Débit	Continu
I9233040	Le Beuvron à StJames	Beuvron	DRIEE	DREAL BN	Débit	Continu
H3322010	La Bezonde à Pannes	Bezonde	DRIEE	DREAL Centre	Débit	Continu
H6053010	La Biesme au Claon	Biesme	DRIEE	DREAL CA	Débit	Continu
NULL	La Blaise à Aunay-sous-Crecy	Blaise	DRIEE	DREAL HN	Débit	Continu
H5083050	La Blaise à Louvemont - Pont-Varin	Blaise	DRIEE	DREAL CA	Débit	Continu
H5083070	La Blaise à Daillancourt	Blaise	DRIEE	DREAL CA	Débit	Continu
I8033810	La Braize à Lolif	Braize	DRIEE	DREAL BN	Débit	Continu
I5231010	La Vire à Montmartin-en-Graignes	bras de la Vire	DRIEE	DREAL BN	Débit	Continu
I5243010	L'Elle à Saint-Jean-de-Savigny	bras de l'Elle	DRIEE	DREAL BN	Débit	Continu
H7602010	La Breche à Nogent-sur-Oise	Breche	DRIEE	DREAL Picardie	Débit	Continu
H2422310	La Brenne à Brain	Brenne	DRIEE	DREAL Bourgogne	Débit	Continu

Code station	Nom Station	Cours d'eau	Organisation	Gestion	Donnée mesurée	Fréquence
H2442340	La Brenne à Montbard	Brenne	DRIEE	DREAL Bourgogne	Débit	Continu
	La Bresle à Ponts-et-Marais	Bresle	DRIEE	DREAL HN	Débit	Continu
H5173110	La Bruxenelle à Brusson	Bruxenelle	DRIEE	DREAL CA	Débit	Continu
H9913030	Le Cailly à Cailly	Cailly	DRIEE	DREAL HN	Débit	Continu
H9913010	Le Cailly à Fontaine-le-Bourg Grand-Tendos	Cailly	DRIEE	DREAL HN	Débit	Continu
H9913020	Le Cailly à Notre-Dame-de- Bondeville	Cailly	DRIEE	DREAL HN	Débit	Continu
I1203010	La Calonne aux Authieux-sur- Calonne	Calonne	DRIEE	DREAL BN	Débit	Continu
I1203020	La Calonne à Bonneville-la-Louvet	Calonne	DRIEE	DREAL BN	Hauteur	Continu
I1203030	La Calonne à Pont-l'Évêque	Calonne	DRIEE	DREAL BN	Hauteur	Continu
I3742010	Le canal de Caen à la Mer à Caen	canal de Caen à la Mer	DRIEE	DREAL BN	Hauteur	Continu
I3103010	La Cance à Tanques	Cance	DRIEE	DREAL BN	Débit	Continu
I0102010	La Charentonne à Bocquencé	Charentonne	DRIEE	DREAL HN	Débit	Continu
I0102020	La Charentonne à la Trinité-de- Réville	Charentonne	DRIEE	DREAL HN	Débit	Continu
NULL	La Charentonne à Broglie	Charentonne	DRIEE	DREAL HN	Hauteur	Ponctuel
I0122030	La Charentonne à Bernay	Charentonne	DRIEE	DREAL HN	Hauteur	Continu
	La Charentonne à Bernay	Charentonne	DRIEE	DREAL HN	Hauteur	Ponctuel
H5142610	La Chée à Villotte-devant-Louppy - Villote devant Loupy	Chée	DRIEE	DREAL CA	Débit	Continu
H5142620	La Chée à Bettancourt-la-Longue	Chée	DRIEE	DREAL CA	Débit	Continu
H3403102	La Cléry à Ferrières-en-Gâtinais- Les Collumeaux	Cléry	DRIEE	DRIEE IdF	Débit	Continu
H9943420	Le Commerce à Gruchet-le-Valasse	Commerce	DRIEE	DREAL HN	Débit	Continu
H5204210	La Coole à Écury-sur-Coole	Coole	DRIEE	DREAL CA	Débit	Continu
H2172320	Le Cousin à Avallon	Cousin	DRIEE	DREAL Bourgogne	Débit	Continu
H6513010	La Crise à Soissons	Crise	DRIEE	DREAL Picardie	Débit	Continu
H5224310	Le Cubry à Pierry	Cubry	DRIEE	DREAL CA	Débit	Continu
H2122020	La Cure à Marigny-l'Église - Crotte- fou	Cure	DRIEE	DREAL Bourgogne	Débit	Continu
H2142030	La Cure à Foissy-lès-Vézelay	Cure	DRIEE	DREAL Bourgogne	Débit	Continu
H2182010	La Cure à Arcy-sur-Cure- observateur	Cure	DRIEE	DREAL Bourgogne	Débit	Continu
I5013050	La Dathée à Saint-Germain-de- Tallevende-la-Lande-Vaumont	Dathée	DRIEE	DREAL BN	Débit	Continu
I2001010	La Dives à Saint-Lambert-sur-Dive	Dives	DRIEE	DREAL BN	Débit	Continu
I2021010	La Dives à Beaumais	Dives	DRIEE	DREAL BN	Débit	Continu
I2031020	La Dives à Saint-Pierre-sur-Dives	Dives	DRIEE	DREAL BN	Hauteur	Continu
I2051040	La Dives au Mesnil-Mauger	Dives	DRIEE	DREAL BN	Débit	Continu
H7413210	La Divette à Passel	Divette	DRIEE	DREAL Picardie	Débit	Continu
I6943110	La Divette à Octeville	Divette	DRIEE	DREAL BN	Débit	Continu
I6011020	La Douve à Sottevast	Douve	DRIEE	DREAL BN	Débit	Continu
I6201020	La Douve à Néhou	Douve	DRIEE	DREAL BN	Débit	Continu
I6211010	La Douve à Saint-Sauveur-le- Vicomte	Douve	DRIEE	DREAL BN	Débit	Continu
I6401010	La Douve à Beuzeville-la-Bastille	Douve	DRIEE	DREAL BN	Débit	Continu
H6233110	La Draize à Justine-Herbigny	Draize	DRIEE	DREAL CA	Débit	Continu
I5352010	La Drôme à Sully	Drôme	DRIEE	DREAL BN	Débit	Continu
H9113001	La Drouette à Saint-Martin-de- Nigelles	Drouette	DRIEE	DREAL HN	Débit	Continu
I3442310	La Druance à Périgny	Druance	DRIEE	DREAL BN	Débit	Continu
	Le Dun au Bourg-Dun	Dun	DRIEE	DREAL HN	Débit	Continu
	Le Durdent à Vittefleury	Durdent	DRIEE	DREAL HN	Débit	Continu
	L'Eaulne à Martin-Église	Eaulne	DRIEE	DREAL HN	Débit	Continu

Code station	Nom Station	Cours d'eau	Organisation	Gestion	Donnée mesurée	Fréquence
H8002020	L' Epte à Saumont-la-Poterie - Pont de Viogne	Epte	DRIEE	DREAL HN	Débit	Continu
NULL	L' Epte à Saumont-la-Poterie Pont de Viogne	Epte	DRIEE	DREAL HN	Débit	Continu
H8012010	L' Epte à Gournay-en-Bray	Epte	DRIEE	DREAL HN	Débit	Continu
	L'Epte à Gournay-en-Bray	Epte	DRIEE	DREAL HN	Hauteur	Ponctuel
H8012030	L' Epte à Sérifontaine	Epte	DRIEE	DREAL HN	Hauteur	Continu
NULL	L' Epte à Gisors	Epte	DRIEE	DREAL HN	Hauteur	Ponctuel
H8042010	L' Epte à Fourges	Epte	DRIEE	DREAL HN	Débit	Continu
H7843010	L' Esches à Bornel	Esches	DRIEE	DREAL Picardie	Débit	Continu
H4022020	L' Essonne à Guigneville-sur-Essonne - La Mothe	Essonne	DRIEE	DRIEE IdF	Débit	Continu
H4022030	L' Essonne à Boulancourt	Essonne	DRIEE	DREAL Centre	Débit	Continu
H4042010	L' Essonne à Ballancourt-sur-Essonne	Essonne	DRIEE	DRIEE IdF	Débit	Continu
NULL	L' Eure à Chuisnes	Eure	DRIEE	DREAL HN	Hauteur	Ponctuel
H9021010	L' Eure à Saint-Luperce	Eure	DRIEE	DREAL HN	Débit	Continu
NULL	L' Eure à Chartres	Eure	DRIEE	DREAL HN	Débit	Continu
H9121010	L' Eure à Charpont	Eure	DRIEE	DREAL HN	Débit	Continu
NULL	L' Eure à Montreuil	Eure	DRIEE	DREAL HN	Hauteur	Ponctuel
H9301010	L' Eure à Saint-Georges-Motel	Eure	DRIEE	DREAL HN	Hauteur	Continu
H9321010	L' Eure à Pacy-sur-Eure	Eure	DRIEE	DREAL HN	Hauteur	Continu
H9331010	L' Eure à Cailly-sur-Eure	Eure	DRIEE	DREAL HN	Débit	Continu
H9501010	L' Eure à Louviers	Eure	DRIEE	DREAL HN	Débit	Continu
H3522010	Le Fusain à Courtempierre	Fusain	DRIEE	DREAL Centre	Débit	Continu
	La Ganzeville à Ganzeville	Ganzeville	DRIEE	DREAL HN	Débit	Continu
H5702010	Le Grand Morin à Meilleray	Grand Morin	DRIEE	DRIEE IdF	Débit	Continu
H5732010	Le Grand Morin à Pommeuse	Grand Morin	DRIEE	DRIEE IdF	Débit	Continu
H5752040	Le Grand Morin à Couilly-Pont-aux-Dames	Grand Morin	DRIEE	DRIEE IdF	Débit	Continu
H5801000	Le Grand Morin à Condé-Sainte-Libiaire	Grand Morin	DRIEE	DRIEE IdF	Hauteur	Continu
I6903020	La Grande Crique à Ste Marie-du-Mont	Grande Crique	DRIEE	DREAL BN	Débit	Continu
I0113010	La Guiel à Montreuil-l'Argillé	Guiel	DRIEE	DREAL HN	Débit	Continu
H7913410	La Guyonne à Mareil-le-Guyon	Guyonne	DRIEE	DRIEE IdF	Débit	Continu
H1503910	L' Herbissonne à Allibaudières	Herbissonne	DRIEE	DREAL CA	Débit	Continu
H2013010	L' Houssière à Chaumard	Houssière	DRIEE	DREAL Bourgogne	Débit	Continu
H0503010	L' Hozain à Buchères - Courgerennes	Hozain	DRIEE	DREAL CA	Débit	Continu
H1503510	L' Huitrelle à Lhuître	Huitrelle	DRIEE	DREAL CA	Débit	Continu
H9923310	La vallée sèche à Saint-Paër	inconnu	DRIEE	DREAL HN	Débit	Continu
H7053430	L'Iron à Iron	Iron	DRIEE	DREAL Picardie	Débit	Continu
H9402050	L' Iton aux Aspres	Iton	DRIEE	DREAL HN	Hauteur	Continu
H9402040	L' Iton à Bourth	Iton	DRIEE	DREAL HN	Débit	Continu
NULL	L' Iton à Bourth	Iton	DRIEE	DREAL HN	Débit	Continu
NULL	L' Iton à Saint-Nicolas-d'Attez	Iton	DRIEE	DREAL HN	Hauteur	Ponctuel
H9402060	L' Iton à Damville	Iton	DRIEE	DREAL HN	Hauteur	Continu
H9402070	L' Iton à la Bonneville-sur-Iton	Iton	DRIEE	DREAL HN	Hauteur	Continu
H9402030	L' Iton à Normanville	Iton	DRIEE	DREAL HN	Débit	Continu
H4033010	La Juine à Méréville	Juine	DRIEE	DREAL Centre	Débit	Continu
H0203030	La Laignes aux Riceys	Laignes	DRIEE	DREAL Bourgogne	Débit	Continu
H1333010	La Laine à Soulaines-Dhuys	Laine	DRIEE	DREAL CA	Débit	Continu
I3612060	La Laize à Fresney-le-Puceux	Laize	DRIEE	DREAL BN	Débit	Continu
I2203820	Le Laison à Croissanville	Laizon	DRIEE	DREAL BN	Débit	Continu
H7813210	La Launette à Ver-sur-Launette	Launette	DRIEE	DREAL Picardie	Débit	Continu
G9103020	La Lézarde à Montvilliers	Lézarde	DRIEE	DREAL HN	Débit	Continu

Code station	Nom Station	Cours d'eau	Organisation	Gestion	Donnée mesurée	Fréquence
H3001020	Le Loing à Saint-Martin-des-Champs	Loing	DRIEE	DRIEE IdF	Débit	Continu
H3021010	Le Loing à Montbouy	Loing	DRIEE	DRIEE IdF	Débit	Continu
H3201021	Le Loing à Montargis - Pont de Tivoli	Loing	DRIEE	DRIEE IdF	Hauteur	Continu
H3201010	Le Loing à Châlette-sur-Loing	Loing	DRIEE	DRIEE IdF	Débit	Continu
H3601010	Le Loing à Nemours	Loing	DRIEE	DRIEE IdF	Hauteur	Continu
H3621010	Le Loing à Épisy	Loing	DRIEE	DRIEE IdF	Débit	Continu
H3613010	Le Lunain à Paley	Lunain	DRIEE	DRIEE IdF	Débit	Continu
H3613020	Le Lunain à Épisy	Lunain	DRIEE	DRIEE IdF	Débit	Continu
H5053210	La Manoise à Humberville	Manoise	DRIEE	DREAL CA	Débit	Continu
H5011020	La Marne à Marnay-sur-Marne	Marne	DRIEE	DREAL CA	Débit	Continu
H5031010	La Marne à Chaumont - Reclan-court	Marne	DRIEE	DREAL CA	Hauteur	Continu
H5031020	La Marne à Condes	Marne	DRIEE	DREAL CA	Débit	Continu
H5071010	La Marne à Saint-Dizier	Marne	DRIEE	DREAL CA	Débit	Continu
H5071020	La Marne à Joinville	Marne	DRIEE	DREAL CA	Hauteur	Continu
H5071040	La Marne à Chamouilley	Marne	DRIEE	DREAL CA	Débit	Continu
H5071050	La Marne à Mussey-sur-Marne	Marne	DRIEE	DREAL CA	Débit	Continu
H5091010	La Marne à Frignicourt - après création grand lac	Marne	DRIEE	DREAL CA	Débit	Continu
H5201005	La Marne à la Chaussée-sur-Marne	Marne	DRIEE	DREAL CA	Hauteur	Continu
H5201010	La Marne à Châlons-en-Champagne	Marne	DRIEE	DREAL CA	Débit	Continu
H5201010	La Marne à Châlons-en-Champagne - observateur	Marne	DRIEE	DREAL CA	Débit	Ponctuel
H5231010	La Marne à Reuil	Marne	DRIEE	DRIEE IdF	Débit	Continu
H5231010	La Marne à Damery- Barrage aval	Marne	DRIEE	DREAL CA	Hauteur	Continu
H5311010	La Marne à Château-Thierry	Marne	DRIEE	DRIEE IdF	Hauteur	Continu
	La Marne à Méry - amont - Observateur	Marne	DRIEE	DRIEE IdF	Hauteur	Ponctuel
	La Marne à Méry - aval - Observateur	Marne	DRIEE	DRIEE IdF	Hauteur	Ponctuel
	La Marne à Courtaron - amont - Observateur	Marne	DRIEE	DRIEE IdF	Hauteur	Ponctuel
	La Marne à Courtaron - aval - Observateur	Marne	DRIEE	DRIEE IdF	Hauteur	Ponctuel
H5321010	La Marne à la Ferté-sous-Jouarre	Marne	DRIEE	DRIEE IdF	Débit	Continu
H5421010	La Marne à Saint-Jean-les-Deux-Jumeaux Observateur amont	Marne	DRIEE	DRIEE IdF	Hauteur	Ponctuel
H5421011	La Marne à Saint-Jean-les-Deux-Jumeaux Observateur aval	Marne	DRIEE	DRIEE IdF	Hauteur	Ponctuel
	La Marne à Isles-les-Meldeuses amont - Observateur	Marne	DRIEE	DRIEE IdF	Hauteur	Ponctuel
	La Marne à Isles-les-Meldeuses-aval - Observateur	Marne	DRIEE	DRIEE IdF	Hauteur	Ponctuel
H5621010	La Marne à Meaux amont	Marne	DRIEE	DRIEE IdF	Hauteur	Continu
H5821012	La Marne à Chalifert	Marne	DRIEE	DRIEE IdF	Hauteur	Continu
	La Marne à Noisiel	Marne	DRIEE	DRIEE IdF	Hauteur	Continu
	La Marne à Noisiel-aval	Marne	DRIEE	DRIEE IdF	Hauteur	Ponctuel
H5841020	La Marne à Gournay-sur-Marne Pont	Marne	DRIEE	DRIEE IdF	Débit	Continu
	La Marne à Gournay-sur-Marne US	Marne	DRIEE	DRIEE IdF	Débit	Continu
	La Marne- Neuilly-sur-Marne – Observateur	Marne	DRIEE	DRIEE IdF	Hauteur	Ponctuel
H5841030	La Marne à Joinville-le-Pont- Observateur amont	Marne	DRIEE	DRIEE IdF	Hauteur	Ponctuel
H5841031	La Marne à Joinville-le-Pont - Observateur aval	Marne	DRIEE	DRIEE IdF	Hauteur	Ponctuel

Code station	Nom Station	Cours d'eau	Organisation	Gestion	Donnée mesurée	Fréquence
H5841040	La Marne Creteil - Observateur amont	Marne	DRIEE	DRIEE IdF	Hauteur	Ponctuel
H5841041	La Marne à creteil - Observateur aval	Marne	DRIEE	DRIEE IdF	Hauteur	Ponctuel
H5841070	La Marne à Créteil- Passerelle	Marne	DRIEE	DRIEE IdF	Débit	Continu
H5841050	La Marne à Saint-Maur-des-Fossés - écluse - Observateur amont	Marne	DRIEE	DRIEE IdF	Hauteur	Ponctuel
H5841051	La Marne à Saint-Maur-des-Fossés - écluse - Observateur aval	Marne	DRIEE	DRIEE IdF	Hauteur	Ponctuel
H5841060	La Marne à Saint-Maurice - Observateur amont	Marne	DRIEE	DRIEE IdF	Hauteur	Ponctuel
H5841061	La Marne à Saint-Maurice- Observateur aval	Marne	DRIEE	DRIEE IdF	Hauteur	Ponctuel
	La Marne à Azy - observateur amont	Marne	DRIEE		Hauteur	Ponctuel
	La Marne à Azy - observateur aval	Marne	DRIEE		Hauteur	Ponctuel
	La Marne à Charly- observateur amont	Marne	DRIEE		Hauteur	Ponctuel
	La Marne à Charly - observateur aval	Marne	DRIEE		Hauteur	Ponctuel
	La Marne à Courcelles-observateur amont	Marne	DRIEE		Hauteur	Ponctuel
	La Marne à Courcelles-observateur aval	Marne	DRIEE		Hauteur	Ponctuel
	La Marne à Couvrot-observateur amont	Marne	DRIEE		Hauteur	Ponctuel
	La Marne à Couvrot-observateur aval	Marne	DRIEE		Hauteur	Ponctuel
	La Marne à Cumières-observateur amont	Marne	DRIEE		Hauteur	Ponctuel
	La Marne à Cumières-observateur aval	Marne	DRIEE		Hauteur	Ponctuel
	La Marne à Damery barrage-observateur amont	Marne	DRIEE		Hauteur	Ponctuel
	La Marne à Damery écluse-observateur amont	Marne	DRIEE		Hauteur	Ponctuel
	La Marne à Damery écluse-observateur aval	Marne	DRIEE		Hauteur	Ponctuel
	La Marne à Mont-Saint-Père- observateur amont	Marne	DRIEE		Hauteur	Ponctuel
	La Marne à Mont-Saint-Père- observateur aval	Marne	DRIEE		Hauteur	Ponctuel
H7913020	La Mauldre à Beynes - Mairie	Mauldre	DRIEE	DRIEE IdF	Débit	Continu
H7913035	La Mauldre à Aulnay-sur-Mauldre-centre ville	Mauldre	DRIEE	DRIEE IdF	Débit	Continu
I6302020	Le Merderet à Gourbesville	Merderet	DRIEE	DREAL BN	Débit	Continu
I6322010	Le Merderet à Picauville	Merderet	DRIEE	DREAL BN	Débit	Continu
I4053010	La Mue à Revers	Mue	DRIEE	DREAL BN	Débit	Continu
I3422010	Le Noireau à Saint-Pierre-d'Entremont	Noireau	DRIEE	DREAL BN	Débit	Continu
I3462010	Le Noireau à Cahan	Noireau	DRIEE	DREAL BN	Débit	Continu
I3462020	Le Noireau à Condé-sur-Noireau	Noireau	DRIEE	DREAL BN	Débit	Continu
H7053020	Noirieu à Neuville les Dorengt	Noirieu	DRIEE	DREAL Picardie	Débit	Continu
H7813010	La Nonette à Courteuil - Saint-Nicolas d'Acy	Nonette	DRIEE	DREAL Picardie	Débit	Continu
I3712010	L'Odon à Épinay-sur-Odon	Odon	DRIEE	DREAL BN	Débit	Continu
I9253020	L'Oir à Ducey	Oir	DRIEE	DREAL BN	Débit	Continu
H7021010	L' Oise à Hirson amont	Oise	DRIEE	DREAL Picardie	Hauteur	Continu
H7021010	L' Oise à Hirson aval	Oise	DRIEE	DREAL Picardie	Débit	Continu

Code station	Nom Station	Cours d'eau	Organisation	Gestion	Donnée mesurée	Fréquence
H7041025	L' Oise à Flavigny-le-Grand-et-Beaurain	Oise	DRIEE	DREAL Picardie	Débit	Continu
H7061010	L' Oise à Origny-Sainte-Benoite	Oise	DRIEE	DREAL Picardie	Débit	Continu
H7201010	L' Oise à Condren	Oise	DRIEE	DREAL Picardie	Débit	Continu
H7401010	L' Oise à Sempigny	Oise	DRIEE	DREAL Picardie	Débit	Continu
H7421010	L' Oise au Plessis-Brion	Oise	DRIEE	DREAL Picardie	Hauteur	Continu
H7501010	L' Oise à Venette _ Observateur aval	Oise	DRIEE	DREAL Picardie	Hauteur	Continu
	L'Oise à Venette _ Observateur amont	Oise	DRIEE		Hauteur	Ponctuel
	l'Oise à Verberie-observateur amont	Oise	DRIEE		Hauteur	Ponctuel
	l'Oise à Verberie-observateur aval	Oise	DRIEE		Hauteur	Ponctuel
	L' Oise à Sarron _ Observateur amont	Oise	DRIEE		Hauteur	Ponctuel
	L'Oise à Sarron_ Observateur aval	Oise	DRIEE		Hauteur	Ponctuel
H7611010	L' Oise à Creil	Oise	DRIEE	DRIEE IdF	Débit	Continu
	L' Oise à - Boran-sur-Oise - amont - Observateur	Oise	DRIEE	DRIEE IdF	Hauteur	Ponctuel
	L' Oise à - Boran-sur-Oise - aval - Observateur	Oise	DRIEE	DRIEE IdF	Hauteur	Ponctuel
H7841020	L' Oise à l' Isle-Adam - amont	Oise	DRIEE	DRIEE IdF	Hauteur	Continu
	L' Oise à l' Isle-Adam - aval - Observateur	Oise	DRIEE	DRIEE IdF	Hauteur	Ponctuel
	L' Oise à Pontoise - amont - Observateur	Oise	DRIEE	DRIEE IdF	Hauteur	Ponctuel
	L' Oise à Pontoise - aval - Observateur	Oise	DRIEE	DRIEE IdF	Hauteur	Continu
	L'Oise à Creil-observateur amont	Oise	DRIEE		Hauteur	Ponctuel
	L'Oise à Creil-observateur aval	Oise	DRIEE		Hauteur	Ponctuel
I1103010	L'Orbiquet à Beuvillers	Orbiquet	DRIEE	DREAL BN	Débit	Continu
H4202020	L' Orge à Saint-Chéron - Saint-Évrout	Orge	DRIEE	DRIEE IdF	Débit	Continu
H4232040	L' Orge à Épinay-sur-OrgeLe Breuil	Orge	DRIEE	DRIEE IdF	Débit	Continu
H4252010	L' Orge à Morsang-sur-Orge	Orge	DRIEE	DRIEE IdF	Débit	Continu
H5112310	L' Orvain à Saint-Joire	Orvain	DRIEE	DREAL CA	Débit	Continu
H5122340	L' Orvain à Tronville-en-Barrois	Orvain	DRIEE	DREAL CA	Débit	Continu
H5122350	L' Orvain à Val-d'Orvain - Varney	Orvain	DRIEE	DREAL CA	Débit	Continu
I3031010	L'Orne à Argentan	Orne	DRIEE	DREAL BN	Hauteur	Continu
I3121010	L'Orne à la Courbe	Orne	DRIEE	DREAL BN	Débit	Continu
I3131030	L'Orne à Saint-Philbert	Orne	DRIEE	DREAL BN	Débit	Continu
I3361010	L'Orne au Mesnil-Villement	Orne	DRIEE	DREAL BN	Hauteur	Continu
I3361020	L'Orne à Pont-d'Ouilly	Orne	DRIEE	DREAL BN	Débit	Ponctuel
I3521020	L'Orne à Thury-Harcourt	Orne	DRIEE	DREAL BN	Débit	Continu
I3531010	L'Orne à Grimposq	Orne	DRIEE	DREAL BN	Débit	Continu
I3621010	L'Orne à May-sur-Orne	Orne	DRIEE	DREAL BN	Débit	Continu
I3621020	L'Orne à Louvigny	Orne	DRIEE	DREAL BN	Hauteur	Continu
I3741010	L'Orne à Caen	Orne	DRIEE	DREAL BN	Hauteur	Continu
H3623020	L' Orvanne à Diant- Lavoir de Cornoy	Orvanne	DRIEE	DRIEE IdF	Débit	Continu
H3102010	L' Ouanne à Toucy	Ouanne	DRIEE	DRIEE IdF	Débit	Continu
H3122010	L' Ouanne à Charny	Ouanne	DRIEE	DRIEE IdF	Débit	Continu
	L' Ouanne à Château-Renard _Observateur	Ouanne	DRIEE	DRIEE IdF	Hauteur	Continu
H3122020	L' Ouanne à Gy-les-Nonains	Ouanne	DRIEE	DRIEE IdF	Débit	Continu
H0301010	L' Ource à Leuglay- Froidvent	Ource	DRIEE	DREAL Bourgogne	Débit	Continu
H0321030	L' Ource à Autricourt	Ource	DRIEE	DREAL Bourgogne	Débit	Continu
H5522010	L' Ourcq à Chouy	Ourcq	DRIEE	DREAL Picardie	Débit	Continu

Code station	Nom Station	Cours d'eau	Organisation	Gestion	Donnée mesurée	Fréquence
H2434010	L'Oze à Darcey	Oze	DRIEE	DREAL Bourgogne	Débit	Continu
H2434710	L'Oze à Darcey	Oze (la Douix)	DRIEE	DREAL Bourgogne	Débit	Continu
I6964010	Le Petit Douet à Héauville	Petit Douet	DRIEE	DREAL BN	Débit	Continu
H5412010	Le Petit Morin à Montmirail	Petit Morin	DRIEE	DRIEE IdF	Débit	Continu
H5412020	Le Petit Morin à Jouarre Vanry	Petit Morin	DRIEE	DRIEE IdF	Débit	Continu
	Le Petit Morin au Thoult-Trosnay	Petit Morin	DRIEE	DREAL CA	Débit	Continu
H7713010	Le Petit Therain à Saint-Omer-en-Chaussée	Petit Therain	DRIEE	DREAL Picardie	Débit	Continu
	Le Plumion à Inaumont	Plumion	DRIEE	DREAL CA	Débit	Continu
H3203310	Le Puiseaux à Saint-Hilaire-sur-Puiseaux	Puiseaux	DRIEE	DREAL Centre	Débit	Continu
H4223110	La Rémarde à Saint-Cyr-sous-Dourdan	Rémarde	DRIEE	DRIEE IdF	Débit	Continu
	La Retourne à Mont-Saint-Remy	Retourne	DRIEE	DREAL CA	Débit	Continu
H6303840	La Retourne à Saint-Remy-le-Petit	Retourne	DRIEE	DREAL CA	Débit	Continu
H4333410	Le Reveillon à Férolles-Attilly- La Jonchère	Reveillon	DRIEE	DRIEE IdF	Débit	Continu
H6321014	La rigole d'alimentation de Berry-au-Bac	Rigole d'alimentation de Berry-au-Bac	DRIEE	DREAL Picardie	Débit	Continu
NULL	La Risle à Échauffour	Risle	DRIEE	DREAL HN	Hauteur	Ponctuel
I0011010	La Risle à Rai	Risle	DRIEE	DREAL HN	Débit	Continu
NULL	La Risle à Rai	Risle	DRIEE	DREAL HN	Débit	Continu
NULL	La Risle à Rugles	Risle	DRIEE	DREAL HN	Hauteur	Ponctuel
I0031030	La Risle à Bosc-Renoult-en-Ouche	Risle	DRIEE	DREAL HN	Hauteur	Continu
	Ajou	Risle	DRIEE	DREAL HN	Débit	Continu
I0201010	La Risle à Brionne	Risle	DRIEE	DREAL HN	Hauteur	Continu
I0211010	La Risle à Pont-Authou	Risle	DRIEE	DREAL HN	Débit	Continu
I0211020	La Risle à Corneville-sur-Risle - Les Ruelles	Risle	DRIEE	DREAL HN	Hauteur	Continu
	Le Risle à Grosley	Risle	DRIEE	DREAL HN	Débit	Continu
H7513610	La rivière Sainte-Marie à Glaignes	rivière Sainte-Marie	DRIEE	DREAL Picardie	Débit	Continu
H5042010	Le Rognon à Bourdons-sur-Rognon - Lacrète	Rognon	DRIEE	DREAL CA	Débit	Continu
H5062010	Le Rognon à Doulaincourt-Saucourt	Rognon	DRIEE	DREAL CA	Débit	Continu
H2163010	La Romanée à Bussières	Romanée	DRIEE	DREAL Bourgogne	Débit	Continu
	Le Rouillat à Villers-aux-Noeuds	Rouillat	DRIEE	DREAL CA	Débit	Continu
H9403510	Le Rouloir à Glisolles	Rouloir	DRIEE	DREAL HN	Hauteur	Continu
I3352010	La Rouvre à Ségrie-Fontaine	Rouvre	DRIEE	DREAL BN	Débit	Continu
H3923010	Ru d'Ancoeur à Blandy	Ru d'Ancoeur	DRIEE	DRIEE IdF	Débit	Continu
H7914120	Le ru de Gally à Thiverval-Grignon - Les Quatre Pignons	ru de Gally	DRIEE	DRIEE IdF	Débit	Continu
H6523532	Le ru de Retz à Ambleny - Pont Cheminet	ru de Retz	DRIEE	DREAL Picardie	Débit	Continu
I9253510	Le ruisseau de la Roche à Isigny-le-Buat	ruisseau de la Roche	DRIEE	DREAL BN	Hauteur	Continu
H7913620	Le ruisseau du Lieutel à Neauphle-le-Vieux	ruisseau du Lieutel	DRIEE	DRIEE IdF	Débit	Continu
	La Saâne à Val-de-Saâne	Saâne	DRIEE	DREAL HN	Débit	Continu
G4202010	La Saâne à Longueil	Saâne	DRIEE	DREAL HN	Débit	Ponctuel
H9933430	La Sainte-Gertrude à Caudebec-en-Caux	Sainte-Gertrude	DRIEE	DREAL HN	Débit	Ponctuel
I6923010	La Saire à Anneville-en-Saire	Saire	DRIEE	DREAL BN	Débit	Continu
H5102030	La Saulx à Mognéville	Saulx	DRIEE	DREAL CA	Débit	Continu
H5102040	La Saulx à Montiers-sur-Saulx	Saulx	DRIEE	DREAL CA	Débit	Continu
H5172010	La Saulx à Vitry-en-Perthois	Saulx	DRIEE	DREAL CA	Débit	Continu
H7853010	Le Sausseron à Nesles-la-Vallée	Sausseron	DRIEE	DRIEE IdF	Débit	Continu

Code station	Nom Station	Cours d'eau	Organisation	Gestion	Donnée mesurée	Fréquence
H2073110	Le Sauzay à Corvol-l'Orgueilleux	Sauzay	DRIEE	DREAL Bourgogne	Débit	Continu
G3003010	La scie au Hautot-sur-mer	Scie	DRIEE	DREAL HN	Débit	Ponctuel
I6122020	La Scye au Valdécie	Scye	DRIEE	DREAL BN	Débit	Continu
I8002010	La Sée à Chérencé-le-Roussel	See	DRIEE	DREAL BN	Débit	Continu
H0020010	La Seine à Quernigny-sur-Seine - Cosne	Seine	DRIEE	DREAL Bourgogne	Débit	Continu
H0100010	La Seine à Nod-sur-Seine	Seine	DRIEE	DREAL Bourgogne	Débit	Continu
H0100020	La Seine à Plaines-Saint-Lange	Seine	DRIEE	DREAL Bourgogne	Débit	Continu
H0400010	La Seine à Bar-sur-Seine	Seine	DRIEE	DREAL CA	Débit	Continu
H0400020	La Seine à Courtenot	Seine	DRIEE	DREAL CA	Débit	Continu
H0800012	La Seine à Troyes - Tauxelles	Seine	DRIEE	DREAL CA	Débit	Continu
H0810010	La Seine à Méry-sur-Seine - après création grands lacs	Seine	DRIEE	DREAL CA	Débit	Continu
	La seine à Conflans_ Observateur amont	Seine	DRIEE		Débit	Ponctuel
H1700010	La Seine à Pont-sur-Seine	Seine	DRIEE	DREAL CA	Débit	Continu
	la seine à Conflans_ Observateur aval	Seine	DRIEE		Hauteur	Ponctuel
	La seine à Nogent sur seine _ Observateur aval	Seine	DRIEE		Hauteur	Ponctuel
	La Seine au Mériot – Beaulieu-observateur amont	Seine	DRIEE		Hauteur	Ponctuel
	La Seine au Mériot – Beaulieu-observateur aval	Seine	DRIEE		Hauteur	Ponctuel
	La Seine- au Vézoult - amont - Observateur	Seine	DRIEE	DRIEE IdF	Hauteur	Ponctuel
	La Seine au Vézoult - aval - Observateur	Seine	DRIEE	DRIEE IdF	Hauteur	Ponctuel
	La Seine à Jaulnes - amont - Observateur	Seine	DRIEE	DRIEE IdF	Hauteur	Ponctuel
	La Seine à- Jaulnes - aval - Observateur	Seine	DRIEE	DRIEE IdF	Hauteur	Ponctuel
H1900020	La Seine à Bray-sur-Seine	Seine	DRIEE	DRIEE IdF	Hauteur	Continu
H1940020	La Seine à Bazoches-lès-Bray – US	Seine	DRIEE	DRIEE IdF	Débit	Continu
	La Seine au barrage de la Grande Bosse - amont - Observateur	Seine	DRIEE	DRIEE IdF	Hauteur	Ponctuel
	La Seine au barrage de la Grande Bosse - aval - Observateur	Seine	DRIEE	DRIEE IdF	Hauteur	Ponctuel
	La Seine à Marolles - amont - Observateur	Seine	DRIEE	DRIEE IdF	Hauteur	Ponctuel
	La Seine à - Marolles - aval - Observateur	Seine	DRIEE	DRIEE IdF	Hauteur	Ponctuel
	La Seine à Montereau-Fault-Yonne Montereau	Seine	DRIEE	DRIEE IdF	Hauteur	Continu
H2900021	La Seine à Varennes-sur-Seine _ amont	Seine	DRIEE	DRIEE IdF	Hauteur	Continu
H2900022	La Seine à Varennes-sur-Seine - Observateur aval	Seine	DRIEE	DRIEE IdF	Hauteur	Ponctuel
H2900030	La Seine à Saint-Mammès	Seine	DRIEE	DRIEE IdF	Hauteur	Continu
	La Seine à Champagne-sur-Seine - amont - Observateur	Seine	DRIEE	DRIEE IdF	Hauteur	Ponctuel
	La Seine à Champagne-sur-Seine - aval - Observateur	Seine	DRIEE	DRIEE IdF	Hauteur	Ponctuel
	La Seine à La Cave - amont - Observateur	Seine	DRIEE	DRIEE IdF	Hauteur	Ponctuel
	La Seine à La Cave - aval - Observateur	Seine	DRIEE	DRIEE IdF	Hauteur	Ponctuel
	La Seine à Melun	Seine	DRIEE	DRIEE IdF	Hauteur	Continu
H3930010	La Seine à Boissise-la-Bertrand-Vives-Eaux_ amont	Seine	DRIEE	DRIEE IdF	Hauteur	Continu

Code station	Nom Station	Cours d'eau	Organisation	Gestion	Donnée mesurée	Fréquence
	La Seine à Boissise-la-Bertrand Vives-Eaux - aval - Observateur	Seine	DRIEE	DRIEE IdF	Hauteur	Ponctuel
H3930020	La Seine à Saint-Fargeau-Ponthierry - Sainte-Assise	Seine	DRIEE	DRIEE IdF	Débit	Continu
	La Seine Le Coudray - amont - Observateur	Seine	DRIEE	DRIEE IdF	Hauteur	Ponctuel
	La Seine à - Le Coudray - aval - Observateur	Seine	DRIEE	DRIEE IdF	Hauteur	Ponctuel
H3950010	La Seine à Corbeil-Essonnes	Seine	DRIEE	DRIEE IdF	Hauteur	Continu
	La Seine à Évry amont - Observateur	Seine	DRIEE	DRIEE IdF	Hauteur	Ponctuel
	La Seine à Évry - aval - Observateur	Seine	DRIEE	DRIEE IdF	Hauteur	Ponctuel
H4260010	La Seine à Ablon-sur-Seine - Vigneux - Observateur amont	Seine	DRIEE	DRIEE IdF	Hauteur	Ponctuel
H4260011	La Seine à Ablon-sur-Seine Vigneux - Observateur aval	Seine	DRIEE	DRIEE IdF	Hauteur	Ponctuel
H4340020	La Seine à Alfortville	Seine	DRIEE	DRIEE IdF	Débit	Continu
H4340030	La Seine à Port à l'Anglais Observateur amont	Seine	DRIEE	DRIEE IdF	Hauteur	Ponctuel
H4340031	La Seine à Port à l'Anglais Observateur aval	Seine	DRIEE	DRIEE IdF	Hauteur	Ponctuel
H5900010	La Seine à Paris Pont National - Observateur	Seine	DRIEE	DRIEE IdF	Hauteur	Ponctuel
H5920010	La Seine à Paris Austerlitz	Seine	DRIEE	DRIEE IdF	Débit	Continu
H5920012	La Seine à Paris Austerlitz - Observateur	Seine	DRIEE	DRIEE IdF	Débit	Continu
	La Seine à Paris- Pont de la Tournele - Observateur	Seine	DRIEE	DRIEE IdF	Hauteur	Ponctuel
H5920020	La Seine à Paris Pont Royal - Observateur	Seine	DRIEE	DRIEE IdF	Hauteur	Ponctuel
	La Seine à Paris Pont de Garigliano - Observateur	Seine	DRIEE	DRIEE IdF	Hauteur	Ponctuel
H5920051	La Seine à Suresnes -barrage amont	Seine	DRIEE	DRIEE IdF	Hauteur	Continu
	La Seine à Suresnes - barrage - aval - Observateur	Seine	DRIEE	DRIEE IdF	Hauteur	Ponctuel
	La Seine à Chatou - barrage - amont - Observateur	Seine	DRIEE	DRIEE IdF	Hauteur	Ponctuel
	La Seine à Chatou barrage_aval	Seine	DRIEE	DRIEE IdF	Hauteur	Continu
	La Seine à - Bougival - amont - Observateur	Seine	DRIEE	DRIEE IdF	Hauteur	Ponctuel
	La Seine à Bougival - amont - Observateur	Seine	DRIEE	DRIEE IdF	Hauteur	Ponctuel
	La Seine à Bougival - aval - Observateur	Seine	DRIEE	DRIEE IdF	Hauteur	Ponctuel
	La Seine- Andresy (Poissy) - barrage - amont - Observateur	Seine	DRIEE	DRIEE IdF	Hauteur	Ponctuel
	La Seine à – Andresy (Poissy) - barrage - aval - Observateur	Seine	DRIEE	DRIEE IdF	Hauteur	Ponctuel
H7900010	La Seine à Poissy	Seine	DRIEE	DRIEE IdF	Débit	Continu
H7940020	La Seine à Limay - Mantes	Seine	DRIEE	DRIEE IdF	Hauteur	Continu
H7940012	La Seine à Méricourt - amont	Seine	DRIEE	DRIEE IdF	Hauteur	Continu
	La Seine à- Méricourt - barrage - aval - Observateur	Seine	DRIEE	DRIEE IdF	Hauteur	Ponctuel
	La Seine à Vernon - US	Seine	DRIEE	DRIEE IdF	Débit	Continu
	La Seine - Notre-Dame-de-la-Garenne - amont - Observateur	Seine	DRIEE	DRIEE IdF	Hauteur	Ponctuel
	La Seine - Notre-Dame-de-la-Garenne – aval - Observateur	Seine	DRIEE	DRIEE IdF	Hauteur	Ponctuel
	La Seine à Amfreville - amont - Observateur	Seine	DRIEE	DRIEE IdF	Hauteur	Ponctuel

Code station	Nom Station	Cours d'eau	Organisation	Gestion	Donnée mesurée	Fréquence
	La Seine à Amfreville - aval - Observateur	Seine	DRIEE	DRIEE IdF	Hauteur	Ponctuel
	La Seine à Montereau-Fault-Yonne Montereau	Seine	DRIEE	DRIEE IdF	Débit	Continu
	La Seine à Poses - barrage aval	Seine	DRIEE	DREAL HN	Hauteur	Continu
	La Seine à Poses amont - Observateur	Seine	DRIEE	DRIEE IdF	Hauteur	Ponctuel
I9031010	La Sélune à Notre-Dame-du-Touchet	Selune	DRIEE	DREAL BN	Débit	Continu
I9221020	La Sélune à Saint-Aubin-de-Terregatte	Selune	DRIEE	DREAL BN	Débit	Continu
H5243010	La Semoigne à Verneuil	Semoigne	DRIEE	DREAL CA	Débit	Continu
H2322010	Le Serein à Bierre-lès-Semur	Serein	DRIEE	DREAL Bourgogne	Débit	Continu
H2332020	Le Serein à Dissangis	Serein	DRIEE	DREAL Bourgogne	Débit	Continu
H2342020	Le Serein à Chablis - Pont de la déviation	Serein	DRIEE	DREAL Bourgogne	Débit	Continu
H2342030	Le Serein à Beaumont	Serein	DRIEE	DREAL Bourgogne	Débit	Continu
H2342040	Le Serein à Chablis Centre	Serein	DRIEE	DREAL Bourgogne	Hauteur	Continu
H7102020	La Serre à Montcornet	Serre	DRIEE	DREAL Picardie	Débit	Continu
H7142010	La Serre à Mortiers	Serre	DRIEE	DREAL Picardie	Débit	Continu
H7162010	La Serre à Pont-à-Bucy	Serre	DRIEE	DREAL Picardie	Débit	Continu
I4022010	La Seullès à Juvigny-sur-Seullès	Seullès	DRIEE	DREAL BN	Débit	Continu
I4032010	La Seullès à Tierceville	Seullès	DRIEE	DREAL BN	Débit	Continu
I6413010	La Sèves à Baupré	Sèves	DRIEE	DREAL BN	Débit	Continu
I6413029	La Sèves à St Germain-sur-Sèves	Sèves	DRIEE	DREAL BN	Débit	Continu
I7001040	La Sienne à Saint-Sever-Calvados	Sienne	DRIEE	DREAL BN	Débit	Continu
I7021020	La Sienne à Sainte-Cécile	Sienne	DRIEE	DREAL BN	Débit	Continu
I7111010	La Sienne à Cérences	Sienne	DRIEE	DREAL BN	Débit	Continu
H7153012	La Souche à Froidmont-Cohartille	Souche	DRIEE	DREAL Picardie	Débit	Continu
H5213310	La Soude à Soudron	Soude	DRIEE	DREAL CA	Débit	Continu
I5053010	La Souleuvre à Carville	Souleuvre	DRIEE	DREAL BN	Débit	Continu
I7222020	La Soullès à Saint-Pierre-de-Coutances	Soullès	DRIEE	DREAL BN	Débit	Continu
	La Sueurre à Rimaucourt	Sueurre	DRIEE	DREAL CA	Débit	Continu
H6313020	La Suippe à Orainville	Suippe	DRIEE	DREAL CA	Débit	Continu
H6313030	La Suippe à Selles	Suippe	DRIEE	DREAL CA	Débit	Continu
H5033310	La Suize à Villiers-sur-Suize	Suize	DRIEE	DREAL CA	Débit	Continu
H5033340	La Suize à Chaumont	Suize	DRIEE	DREAL CA	Débit	Continu
H1603010	La Superbe à Saint-Saturnin	Superbe	DRIEE	DREAL CA	Débit	Continu
H5302010	Le Surmelin à Saint-Eugène	Surmelin	DRIEE	DRIEE IdF	Débit	Continu
H5302020	Surmelin à Mezy-Moulins	Surmelin	DRIEE	DREAL Picardie	Débit	Continu
I6502010	La Taute à Saint-Sauveur-Lendelin	Taute	DRIEE	DREAL BN	Hauteur	Continu
I6552010	La Taute à Saint-Hilaire-Petitville	Taute	DRIEE	DREAL BN	Débit	Continu
I7913610	Le Thar à Jullouville	Thar	DRIEE	DREAL BN	Débit	Continu
H7702010	Le Therain à Bonnières	Therain	DRIEE	DREAL Picardie	Débit	Continu
H7742010	Le Therain à Beauvais	Therain	DRIEE	DREAL Picardie	Débit	Continu
H7742020	Le Therain à Maysel	Therain	DRIEE	DREAL Picardie	Débit	Continu
H5613020	La Théroutte à Congis-sur-Théroutte - Gué à Tresmes	Théroutte	DRIEE	DRIEE IdF	Débit	Continu
H2513105	Le Tholon à Senan	Tholon	DRIEE	DRIEE IdF	Débit	Continu
H7033010	Le Thon à Origny-en-Thiérache	Thon	DRIEE	DREAL Picardie	Débit	Continu
I1011010	La Touques à Mardilly	Touques	DRIEE	DREAL BN	Débit	Continu
I1021010	La Touques aux Moutiers-Hubert	Touques	DRIEE	DREAL BN	Débit	Continu
I1031010	La Touques à Saint-Martin-de-la-Lieue	Touques	DRIEE	DREAL BN	Débit	Continu
I1141010	La Touques à Pont-l'Évêque	Touques	DRIEE	DREAL BN	Hauteur	Continu
H5023010	La Traire à Louvières	Traire	DRIEE	DREAL CA	Débit	Continu
I6943010	Le Trottebec à la Glacière	Trottebec	DRIEE	DREAL BN	Débit	Continu

Code station	Nom Station	Cours d'eau	Organisation	Gestion	Donnée mesurée	Fréquence
I3113010	L'Udon à Écouché	Udon	DRIEE	DREAL BN	Débit	Continu
I3033010	L'Ure au Bourg-Saint-Léonard	Ure	DRIEE	DREAL BN	Débit	Continu
	La Valmont à Colleville	Valmont	DRIEE	DREAL HN	Débit	Continu
H2622010	La Vanne à Pont-sur-Vanne	Vanne	DRIEE	DRIEE IdF	Débit	Continu
G2102010	La Varenne à Martigny	Varenne	DRIEE	DREAL HN	Débit	Ponctuel
H6233020	La Vaux à Écly	Vaux	DRIEE	DREAL CA	Débit	Continu
I3463010	La Vère à Saint-Pierre-du-Regard	Vère	DRIEE	DREAL BN	Débit	Continu
H7403820	La Verse à Noyon	Verse	DRIEE	DREAL Picardie	Débit	Continu
H6402010	La Vesle à Bouy	Vesle	DRIEE	DREAL CA	Débit	Continu
H6402030	La Vesle à Puisieux	Vesle	DRIEE	DREAL CA	Débit	Continu
H6402040	La Vesle à Beaumont-sur-Vesle	Vesle	DRIEE	DREAL CA	Débit	Continu
H6412010	La Vesle à Saint-Brice-Courcelles	Vesle	DRIEE	DREAL CA	Débit	Continu
H6412020	La Vesle à Châlons-sur-Vesle	Vesle	DRIEE	DREAL CA	Débit	Continu
H6432010	La Vesle à Braine	Vesle	DRIEE	DREAL CA	Débit	Continu
I2102010	La Vie à Guerquesalles	Vie	DRIEE	DREAL BN	Débit	Continu
H0800011	La Vieille Seine à Troyes - Foicy	Vieille Seine	DRIEE	DREAL CA	Débit	Continu
H5153010	La Vière à Val-de-Vière	Vière	DRIEE	DREAL CA	Débit	Continu
I5021020	La Vire à Coulonces	Vire	DRIEE	DREAL BN	Débit	Continu
I5101010	La Vire à Malloué	Vire	DRIEE	DREAL BN	Débit	Continu
I5121020	La Vire à Tessy-sur-Vire	Vire	DRIEE	DREAL BN	Débit	Continu
I5221010	La Vire à Saint-Lô	Vire	DRIEE	DREAL BN	Débit	Continu
I5013610	La Virène à Saint-Germain-de-Tallevende-la-Lande-Vaumont	Virene	DRIEE	DREAL BN	Débit	Continu
I3463520	La Visance à Landisacq	Visance	DRIEE	DREAL BN	Débit	Ponctuel
H1302010	La Voire à Droyes - Gervilliers	Voire	DRIEE	DREAL CA	Débit	Continu
H1932020	La Voulzie à Jutigny	Voulzie	DRIEE	DRIEE IdF	Débit	Continu
	L'Yères à Touffreville-sur-Eu	Yères	DRIEE	DREAL HN	Débit	Continu
H4322030	L'Yerres à Courtomer - Paradis	Yerres	DRIEE	DRIEE IdF	Débit	Continu
H4332030	L'Yerres à Boussy-Saint-Antoine - Pont sur la D94	Yerres	DRIEE	DRIEE IdF	Débit	Continu
H2001020	L'Yonne à Corancy	Yonne	DRIEE	DREAL Bourgogne	Débit	Continu
H2021010	L'Yonne à Montigny-en-Morvan-Chassy	Yonne	DRIEE	DREAL Bourgogne	Débit	Continu
H2041010	L'Yonne à Marigny-sur-Yonne	Yonne	DRIEE	DREAL Bourgogne	Hauteur	Continu
H2051010	L'Yonne à Dornecy	Yonne	DRIEE	DREAL Bourgogne	Débit	Continu
H2051021	L'Yonne à Clamecy -US	Yonne	DRIEE	DREAL Bourgogne	Débit	Continu
H2081020	L'Yonne à Prégilbert	Yonne	DRIEE	DREAL Bourgogne	Débit	Continu
	L'Yonne à Auxerre - La Chainette - amont - Observateur	Yonne	DRIEE	DRIEE IdF	Hauteur	Ponctuel
H2201022	L'Yonne à Auxerre	Yonne	DRIEE	DREAL Bourgogne	Hauteur	Continu
	L'Yonne à Auxerre - La Chainette - aval - Observateur	Yonne	DRIEE	DRIEE IdF	Hauteur	Ponctuel
	L'Yonne à Bassou - amont - Observateur	Yonne	DRIEE	DRIEE IdF	Débit	Ponctuel
	L'Yonne à Bassou - aval - Observateur	Yonne	DRIEE	DRIEE IdF	Hauteur	Ponctuel
H2221010	L'Yonne à Gurgy	Yonne	DRIEE	DREAL Bourgogne	Débit	Continu
	L'Yonne à Gurgy - amont - Observateur	Yonne	DRIEE	DRIEE IdF	Hauteur	Ponctuel
H2501010	L'Yonne à Joigny US	Yonne	DRIEE	DRIEE IdF	Débit	Continu
	L'Yonne à Pêchoir - amont - Observateur	Yonne	DRIEE	DRIEE IdF	Hauteur	Ponctuel
	L'Yonne - Pêchoir - aval - Observateur	Yonne	DRIEE	DRIEE IdF	Hauteur	Ponctuel
	L'Yonne à Joigny - Pont	Yonne	DRIEE	DRIEE IdF	Hauteur	Continu
	L'Yonne au - Barrage d'Epizy - amont - Observateur	Yonne	DRIEE	DRIEE IdF	Hauteur	Ponctuel
	L'Yonne au Barrage d'Epizy - aval - Observateur	Yonne	DRIEE	DRIEE IdF	Hauteur	Ponctuel

Code station	Nom Station	Cours d'eau	Organisation	Gestion	Donnée mesurée	Fréquence
	L' Yonne à Joigny - Passerelle -	Yonne	DRIEE	DRIEE IdF	Débit	Continu
	L' Yonne à Villevallier amont - Observateur	Yonne	DRIEE	DRIEE IdF	Hauteur	Ponctuel
	L' Yonne à Villevallier aval - Observateur	Yonne	DRIEE	DRIEE IdF	Hauteur	Ponctuel
	L' Yonne à Saint-Bond - amont - Observateur	Yonne	DRIEE	DRIEE IdF	Hauteur	Ponctuel
	L' Yonne à Saint-Bond - aval - Observateur	Yonne	DRIEE	DRIEE IdF	Hauteur	Ponctuel
H2701010	L' Yonne à Sens	Yonne	DRIEE	DRIEE IdF	Hauteur	Continu
	L' Yonne à Saint-Martin - amont	Yonne	DRIEE	DRIEE IdF	Hauteur	Continu
	L' Yonne à Saint-Martin - aval - Observateur	Yonne	DRIEE	DRIEE IdF	Hauteur	Ponctuel
	L' Yonne à Villeperrot - amont - Observateur	Yonne	DRIEE	DRIEE IdF	Hauteur	Ponctuel
	L' Yonne à Villeperrot - aval - Observateur	Yonne	DRIEE	DRIEE IdF	Hauteur	Ponctuel
H2701030	L' Yonne à Pont-sur-Yonne	Yonne	DRIEE	DRIEE IdF	Débit	Continu
	L' Yonne à Champfleury - amont - Observateur	Yonne	DRIEE	DRIEE IdF	Hauteur	Ponctuel
	L' Yonne à Champfleury - aval - Observateur	Yonne	DRIEE	DRIEE IdF	Hauteur	Ponctuel
	L' Yonne à Courlon-sur-Yonne - Courlon - amont - Observateur	Yonne	DRIEE	DRIEE IdF	Hauteur	Ponctuel
H2721010	L' Yonne à Courlon-sur-Yonne	Yonne	DRIEE	DRIEE IdF	Hauteur	Continu
	L' Yonne à Barbey - amont - Observateur	Yonne	DRIEE	DRIEE IdF	Hauteur	Ponctuel
	L' Yonne à Barbey - aval - Observateur	Yonne	DRIEE	DRIEE IdF	Hauteur	Ponctuel
	L' Yonne à La Brosse - amont - Observateur	Yonne	DRIEE	DRIEE IdF	Hauteur	Ponctuel
	L' Yonne à La Brosse - aval - Observateur	Yonne	DRIEE	DRIEE IdF	Hauteur	Ponctuel
	L' Yonne à Cannes-Ecluses - Observateur amont	Yonne	DRIEE	DRIEE IdF	Hauteur	Ponctuel
	L' Yonne à Cannes-Ecluses - Observateur aval	Yonne	DRIEE	DRIEE IdF	Hauteur	Ponctuel
	L'Yonne à Armeau _ Observateur amont	Yonne	DRIEE	DRIEE IdF	Hauteur	Ponctuel
	L'Yonne à Armeau _ Observateur aval	Yonne	DRIEE	DRIEE IdF	Hauteur	Ponctuel
	L'Yonne à Etigny _ Observateur amont	Yonne	DRIEE	DRIEE IdF	Hauteur	Ponctuel
	L'Yonne à Etigny _ Observateur aval	Yonne	DRIEE	DRIEE IdF	Hauteur	Ponctuel
	L'Yonne à Rosoy_ Observateur amont	Yonne	DRIEE	DRIEE IdF	Hauteur	Ponctuel
	L'Yonne à Rosoy_ Observateur aval	Yonne	DRIEE	DRIEE IdF	Hauteur	Ponctuel
	L'Yonne à Villeneuve sur Yonne _ Observateur amont	Yonne	DRIEE	DRIEE IdF	Hauteur	Ponctuel
	L'Yonne à Villeneuve sur Yonne_Observateur aval	Yonne	DRIEE	DRIEE IdF	Hauteur	Ponctuel
H7833540	L' Ysieux à Luzarches - Bertinval	Ysieux	DRIEE	DRIEE IdF	Débit	Continu
H4243010	L' Yvette à Villebon-sur-Yvette	Yvette	DRIEE	DRIEE IdF	Débit	Continu

Annexe 2 : Caractéristiques des programmes de contrôles de surveillances et opérationnels de la qualité des eaux de surface

Annexe 2A : Cours d'eau

Station	X	Y	LIBELLE	Masse d'eau	Type Réseau	Type de pression	Réseau Nitrates
03000344	830427,9997	6730843	LA COQUILLE A AIGNAY-LE-DUC 1	FRHR1-F0020600	RCO	Lessivage Pesticides	
03001000	817677,0001	6741593	LA SEINE A NOD-SUR-SEINE 1	FRHR2A	RCS-RCO	Lessivage Pesticides	Oui
03002100	812548,0002	6761351	LA SEINE A CHARREY-SUR-SEINE 1	FRHR2B	RCS-RCO	Micro ponctuel indus Lessivage	Oui
03002315	819961,9998	6726869	LA PLANCHOTTE A JOURS-LES-BAIGNEUX 1	FRHR3A	RCO	Macro ponctuel	
03002900	802477,0001	6771111	LA LAIGNES A BALNOT-SUR-LAIGNES 1	FRHR3B	RCS-RCO	Lessivage	Oui
03003790	803410,9997	6778418	L'ARCE A MERREY-SUR-ARCE 1	FRHR7-F0506000	RCO	Erosion Pesticides	
03004280	797485,9995	6779404	LA SARCE A JULLY-SUR-SARCE 3	FRHR8	RCS-RCO	Lessivage	
03004349	788157,9995	6789959	LA SEINE A CLEREY 1	FRHR7	RCS-RCO	Lessivage Erosion Pesticides	Oui
03004985	776880,9998	6804703	LA NOUE ROBERT A BARBEREY-SAINT-SULPICE 2	FRHR13A-F0902000	RCO	Macro ponctuel	
03005200	774637,0001	6807252	LA SEINE A SAINT-LYE 1	FRHR13A	RCO	Macro ponctuel Micro ponctuel indus Micro ponctuel coll Lessivage	Oui
03005284	772857,9997	6809086	LE TIRVA A PAYNS 1	FRHR13A-F0906000	RCO	Macro ponctuel	
03006000	765726,0005	6823385	LA SEINE A MERY-SUR-SEINE 1	FRHR13A	RCS-RCO	Lessivage Pesticides	Oui
03006268	842404,9996	6742438	L'OURCE A MENESBLE 1	FRHR4	RCS-RCO	Lessivage	
03006271	839771,0002	6738161	LA GROËME A TERREFONDREE 1	FRHR4-F0406000	RCS-RCO	Lessivage	
03006590	820425,9998	6767715	L'OURCE A AUTRICOURT 1	FRHR6	RCS-RCO	Lessivage	Oui
03007000	804941,9995	6776172	L'OURCE A CELLES-SUR-OURCE 1	FRHR6	RCO	Lessivage Erosion Pesticides	Oui
03007383	790788,9996	6781262	L'HOZAIN A RUMILLY-LES-VAUDES 1	FRHR9	RCO	Lessivage	
03008267	804822	6793782	LA BARSE A CHAMP-SUR-BARSE 1	FRHR11A	RCO	Micro ponctuel indus	
03008505	796324,0001	6792656	LA BARSE A MONTREUIL-SUR-BARSE 1	FRHR11A	RCS-RCO	Hydromorpho Lessivage Erosion Pesticides	
03008833	793118,9999	6793918	LA CIVANNE A LUSIGNY-SUR-BARSE 1	FRHR12	RCO	Lessivage	
03010670	775668,0001	6807627	LE MELDA A SAINT-BENOIT-SUR-SEINE 1	FRHR13B	RCO	Lessivage	
03011300	750249,0003	6827851	LA SEINE A CONFLANS-SUR-SEINE 1	FRHR33	RCS-RCO	Lessivage	
03011840	743474,9996	6818591	L'ARDUSSON A FERREUX-QUINCEY 2	FRHR36	RCS-RCO	Lessivage	
03012100	730766,0005	6818774	LA SEINE A COURCEROY 1	FRHR34	RCS-RCO	Macro ponctuel Micro ponctuel indus Lessivage	Oui
03013290	717152,9997	6825178	LE RU DU DRAGON A LONGUEVILLE 1	FRHR40-F2326000	RCO	Pesticides	
03013300	717401,0003	6820778	LA VOULZIE A JUTIGNY 1	FRHR40	RCS-RCO	Micro ponctuel indus Hydromorpho Lessivage Pesticides	Oui
03013345	717637,0005	6820621	LE RUISSEAU DES MEANCES A CHALMAISON 1	FRHR39	RCO	Lessivage Pesticides	
03013660	712823,0004	6815641	L'AUXENCE A VIMPELLES 2	FRHR41	RCS-RCO	Lessivage Pesticides	Oui
03013677	713355,9995	6820203	L'AUXENCE A THENISY 1	FRHR41	RCO	Macro ponctuel Lessivage	Oui
03014000	697015,0004	6809837	LA SEINE A MONTEREAU-FAULT-YONNE 1	FRHR38	RCS-RCO	Macro ponctuel Lessivage Pesticides	Oui
03014130	855789,9996	6743970	L'AUBE A AUBERIVE 3	FRHR14	RCS-RCO	Lessivage	Oui
03014550	839931,9997	6759797	L'AUBE A DANCEOIR 1	FRHR14	RCO	Lessivage	Oui
03015000	833529,9998	6784150	L'AUBE A VILLE-SOUS-LA-FERTE 1	FRHR14	RCS-RCO	Lessivage Pesticides	Oui
03016310	824557,9995	6795749	L'AUBE A AILLEVILLE 1	FRHR16	RCO	Macro ponctuel Micro ponctuel indus Erosion Pesticides	
03016840	819110	6795752	LE LANDION A ARGANCON 2	FRHR18-F1191000	RCO	Macro ponctuel Lessivage Erosion Pesticides	
03017000	820141,9995	6798053	L'AUBE A DOLANCOURT 1	FRHR18	RCO	Lessivage	Oui

Station	X	Y	LIBELLE	Masse d'eau	Type Réseau	Type de pression	Réseau Nitrates
03017900	808180,9996	6811167	L'AUBE A EPAGNE 1	FRHR18	RCS-RCO	Hydromorpho Lessivage Erosion	Oui
03018342	800045,0001	6822951	LE MELDANON A DOMMARTIN-LE-COQ 1	FRHR27	RCO	Hydromorpho Lessivage Pesticides	
03018675	799264,0004	6819253	L'AUZON A COCLOIS 1	FRHR26	RCO	Lessivage	
03018951	791133,9995	6826283	L'AUBE A VINETS 1	FRHR24	RCS-RCO	Lessivage Pesticides	Oui
03020000	775682,9997	6829783	L'AUBE A VIAPRES-LE-PETIT 1	FRHR24	RCO	Micro ponctuel indus	
03020145	778534	6826809	LA BARBUISE A POUAN-LES-VALLEES 1	FRHR31	RCS-RCO	Hydromorpho Lessivage Pesticides	
03020650	764078,9999	6842527	LA SUPERBE A MARIGNY 1	FRHR32	RCS-RCO	Lessivage Pesticides	Oui
03021000	757355,0002	6830615	L'AUBE A BAUDEMONT 1	FRHR24	RCS-RCO	Lessivage	Oui
03021917	839890,0003	6786869	LA RENNE A RENNEPONT 1	FRHR15-F1140600	RCO	Macro ponctuel Micro ponctuel indus Lessivage	
03022000	834196,9996	6785239	L'AUJON A LONGCHAMP-SUR-AUJON 1	FRHR15	RCS-RCO	Lessivage Pesticides	Oui
03022260	827497,0004	6823363	LA VOIRE A DROYES 1	FRHR19	RCO	Macro ponctuel Hydromorpho	
03022445	829069,0001	6826215	LA HÉRONNE A DROYES 1	FRHR20	RCS-RCO	Hydromorpho Lessivage	
03022465	825316,0002	6824624	LA HÉRONNE A DROYES 2	FRHR20	RCO	Macro ponctuel	
03022505	825835,0002	6822991	LA VOIRE A PUELLEMONTIER 2	FRHR21	RCO	Lessivage Pesticides	Oui
03022633	827511,0005	6816223	LE COURS D'EAU NUMÉRO 01 DE LA CÊTELLE A LOUZE 1	FRHR22-F1255100	RCO	Macro ponctuel	
03022718	818681,0004	6821588	LE RUISSEAU DE CHAVANGES A LENTILLES 1	FRHR21-F1263000	RCO	Micro ponctuel indus	
03023000	810274,0003	6817520	LA VOIRE A LASSICOURT 1	FRHR21	RCS-RCO	Micro ponctuel indus Hydromorpho Lessivage Erosion Pesticides	Oui
03024245	773604,9995	6659171	L'YONNE A CHATEAU-CHINON(CAMPAGNE) 3	FRHR42A	RCS-RCO	Lessivage	
03024285	774585,0003	6664217	LE TOURON A ARLEUF 1	FRHR42A-F3006000	RCO	Lessivage	
03024300	771664,9998	6666071	L'YONNE A CHATEAU-CHINON(CAMPAGNE) 2	FRHR42A	RCO	Pesticides	
03024330	775408,9998	6668326	LE RUISSEAU DE GRIVEAU A LAVAUT-DE-FRETOY 1	FRHR_L68-F3007000	RCO	Pesticides	
03024392	759625,0003	6675491	L'YONNE A MONTREUILLOIN 1	FRHR42C	RCS-RCO	Hydromorpho Lessivage	Oui
03024560	758295,9998	6680743	L'ANGUISON A CERVON 1	FRHR43	RCO	Lessivage	
03024840	746199,0004	6698029	L'YONNE A AMAZY 1	FRHR44	RCS-RCO	Hydromorpho Lessivage	Oui
03024885	752921,0003	6698086	L'ARMANCE A NUARS 1	FRHR45	RCO	Lessivage Pesticides	Oui
03025130	737198,9999	6689823	LE FOSSÉ NUMÉRO 01 DE LA COMMUNE DE TACONNAY A TACONNAY 1	FRHR47-F3064000	RCO	Macro ponctuel	
03025238	737271,9998	6699957	LE BEUVRON A OUAGNE 1	FRHR47	RCS-RCO	Lessivage Pesticides	Oui
03025368	728018,0002	6702356	LE SAUZAY A CORVOL-L'ORGUEILLEUX 1	FRHR48	RCS-RCO	Hydromorpho Lessivage Pesticides	
03025492	731358,9999	6703175	LA SAINTE-EUGÉNIE A CORVOL-L'ORGUEILLEUX 1	FRHR48-F3075000	RCO	Lessivage	
03025524	733474,0002	6704190	LE PAINTROU A BREUGNON 1	FRHR48-F3077000	RCO	Macro ponctuel	
03025919	734089,0003	6715100	LA RIVIÈRE DE DRUYES A ANDRYES 1	FRHR46A-F3093000	RCS-RCO	Lessivage	Oui
03026000	739303,9998	6712569	L'YONNE A SURGY 1	FRHR46A	RCO	Macro ponctuel Micro ponctuel indus Lessivage	Oui
03026179	745467,9996	6713533	LE RUISSEAU DE SAINT-GERVAIS A CHATEL-CENSOIR 1	FRHR46A-F3095000	RCO	Macro ponctuel	
03027000	749856,9998	6727155	L'YONNE A PREGILBERT 1	FRHR46A	RCS-RCO	Lessivage Pesticides	Oui
03027302	746887,9998	6734248	LE RU DE GENOTTE A VINCELLES 1	FRHR46B-F3203000	RCO	Macro ponctuel	
03027427	745351,9998	6737837	LE COURS D'EAU NUMÉRO 01 DE LA COMMUNE DE CHAMPS-SUR-YONNE A CHAMPS-SUR-YONNE 1	FRHR46B	RCO	Macro ponctuel	
03027491	741202,9996	6740254	LE RU DE VALLAN A AUXERRE 1	FRHR46B-F3206000	RCO	Macro ponctuel	
03027549	745650,0002	6743637	LE FOSSÉ NUMÉRO 01 DE LA COMMUNE D'AUXERRE A AUXERRE 1	FRHR46B-F3205200	RCO	Macro ponctuel	

Station	X	Y	LIBELLE	Masse d'eau	Type Reseau	Type de pression	Réseau Nitrates
03027790	738918	6745556	LE RU DE BAULCHE A SAINT-GEORGES-SUR-BAULCHE 2	FRHR55	RCO	Macro ponctuel Lessivage	Oui
03027840	745060,0001	6752282	LE RU DE SINOTTE A MONETEAU 3	FRHR56-F3223000	RCO	Macro ponctuel	
03028000	740057,0003	6753146	L'YONNE A APOIGNY 1	FRHR56	RCO	Macro ponctuel Micro ponctuel coll Lessivage	Oui
03028239	740343,0004	6754783	LE RU DU CUL DE LA BONDE A GURGY 1	FRHR56-F3226000	RCO	Macro ponctuel	
03029000	738800,0003	6758574	L'YONNE A BASSOU 1	FRHR56	RCS		Oui
03029140	736139,9996	6762600	L'YONNE A LAROCHE-SAINT-CYDROINE 1	FRHR70A	RCO	Macro ponctuel	
03029290	733540,9995	6761089	LE RAVILLON A CHAMPLAY 2	FRHR70A-F3509000	RCO	Pesticides	
03029470	725659,9996	6766009	L'YONNE A CEZY 1	FRHR70A	RCO	Macro ponctuel Lessivage	Oui
03029530	717643,9996	6757474	LE VRIN A LA FERTE-LOUPIERE 2	FRHR70B	RCS		
03030000	721906,0002	6781623	L'YONNE A VERON 1	FRHR70A	RCO	Macro ponctuel Lessivage	Oui
03030457	720478,9999	6790147	LA GAILLARDE A SAINT-DENIS 1	FRHR70A-F3582000	RCO	Macro ponctuel	
03031040	715291,9996	6798621	L'YONNE A PONT-SUR-YONNE 2	FRHR70A	RCO	Macro ponctuel Lessivage	Oui
03032000	696999,9998	6809681	L'YONNE A MONTEREAU-FAULT-YONNE 1	FRHR70A	RCS-RCO	Lessivage Pesticides	Oui
03032210	785614,9999	6688240	LE COUSIN A CHAMPEAU-EN-MORVAN 4	FRHR52B	RCO	Hydromorpho Pesticides	
03032240	777033,0003	6698065	LE TRINQUELIN A SAINT-LEGER-VAUBAN 2	FRHR52D	RCO	Hydromorpho Erosion	
03032675	777840,9998	6706143	LA ROMANÉE A CUSSY-LES-FORGES 1	FRHR52A	RCS-RCO	Lessivage	
03032695	776123,9996	6707457	LE COUSIN A CUSSY-LES-FORGES 1	FRHR53	RCO	Lessivage	
03032959	764974,9999	6713215	LE RUISSEAU DE BOUCHIN A ANNEOT 1	FRHR53-F3156000	RCO	Macro ponctuel	
03033000	763113,0003	6712510	LE COUSIN A VAULT-DE-LUGNY 2	FRHR53	RCO	Macro ponctuel Lessivage	Oui
03033200	772754,9997	6695304	LA CURE A MARIGNY-L'EGLISE 1	FRHR49C	RCS-RCO	Lessivage	
03033240	773744,9998	6677753	LE CHALAUX A OUROUX-EN-MORVAN 2	FRHR50A	RCS-RCO	Lessivage	
03033470	762407,0004	6699119	LA BRINJAME A SAINT-ANDRE-EN-MORVAN 2	FRHR51-F3124500	RCO	Lessivage	
03033535	758992,0004	6702119	LE RUISSEAU DE BAZOCHES A DOMECY-SUR-CURE 1	FRHR51-F3126500	RCO	Macro ponctuel	
03034000	753225,9997	6729386	LA CURE A ACCOLAY 1	FRHR54	RCS-RCO	Lessivage Pesticides	Oui
03034370	799472,9998	6694133	LE SEREIN A VIC-SOUS-THIL 1	FRHR57	RCO	Macro ponctuel Micro ponctuel indus Lessivage Pesticides	Oui
03034690	786971,0002	6705567	L'ARGENTALET A SINCEY-LES-ROUVRAY 1	FRHR58	RCO		
03034720	784999,0004	6707908	LE SEREIN A VIEUX-CHATEAU 2	FRHR57	RCS-RCO	Lessivage	
03034961	779225,9997	6717234	LE RU DE MARMEAUX A MONTREAL 1	FRHR57-F3256200	RCO	Macro ponctuel Lessivage	
03035455	770430,9999	6737293	LE SEREIN A MOLAY 1	FRHR59	RCS-RCO	Lessivage	Oui
03035570	764622,9999	6741975	LE SEREIN A CHEMILLY-SUR-SEREIN 1	FRHR59	RCO	Erosion Pesticides	
03035667	763229	6746047	LE RU DE CRIOUX A FLEYS 1	FRHR59-F3268000	RCO	Macro ponctuel	
03035736	760766,9999	6741873	LE RU DE VAUCHARME A CHICHEE 1	FRHR59-F3269000	RCO	Macro ponctuel	
03035840	757726,9999	6747466	LE RUISSEAU DE BEINE A CHABLIS 1	FRHR60-F3271400	RCO	Macro ponctuel	
03036030	756692,9995	6752179	LE SEREIN A MALIGNY 2	FRHR60	RCO	Erosion Pesticides	
03036070	753262,9999	6757092	LE SEREIN A PONTIGNY 2	FRHR60	RCS-RCO	Lessivage	Oui
03036214	746624,0003	6757507	LE GRAND RU A HERY 1	FRHR60-F3278000	RCO	Macro ponctuel	
03036325	814541,0001	6687030	L'ARMANÇON A BELLENOT-SOUS-POUILLY 1	FRHR61A	RCO	Macro ponctuel	
03036510	803383,0005	6704329	L'ARMANÇON A MONTIGNY-SUR-ARMANCON 1	FRHR61A	RCS-RCO	Lessivage	
03036650	800086	6712290	L'ARMANÇON A SEMUR-EN-AUXOIS 2	FRHR61C	RCO	Macro ponctuel Micro ponctuel indus Lessivage	Oui
03036885	794859,0002	6723895	L'ARMANÇON A QUINCY-LE-VICOMTE 1	FRHR61C	RCO	Lessivage	
03036970	792606,9999	6728124	LE RUISSEAU DE BORNANT A AISY-SUR-ARMANCON 1	FRHR64-F3401000	RCO	Hydromorpho Lessivage	
03037480	782654,0005	6751047	LE RU DE MÉLISEY A TANLAY 1	FRHR64-F3409000	RCS-RCO	Lessivage	
03037650	770130,0002	6757395	L'ARMANÇON A TRONCHOY 1	FRHR65	RCS-RCO	Macro ponctuel Lessivage Pesticides	Oui
03038385	753371,9996	6765254	L'ARMANÇON A VERGIGNY 1	FRHR68	RCO	Macro ponctuel Micro ponctuel indus	
03038700	750345,9997	6767368	LE CRÉANTON A SAINT-FLORENTIN 1	FRHR69	RCO	Macro ponctuel Micro ponctuel indus Erosion Pesticides	

Station	X	Y	LIBELLE	Masse d'eau	Type Réseau	Type de pression	Réseau Nitrates
03039000	739696,0003	6761869	L'ARMANÇON A CHENY 1	FRHR68	RCS-RCO	Lessivage	Oui
03039390	810775,0005	6713131	LA BRENNE A POUILLENAY 1	FRHR62B	RCO	Macro ponctuel Hydromorpho Lessivage	Oui
03039940	811131,9996	6715618	L'OZERAIN A ALISE-SAINTE-REINE 1	FRHR62B-F3330600	RCO	Pesticides	
03040250	815833,9998	6716049,001	L'OZE A DARCEY 1	FRHR62B-F3350600	RCS-RCO	Lessivage	Oui
03041000	797293,0001	6727389	LA BRENNE A SAINT-REMY 1	FRHR63	RCO	Macro ponctuel Micro ponctuel indus Lessivage	Oui
03041165	782254,9999	6776050	L'ARMANCE A LES LOGES-MARGUERON 1	FRHR66	RCO	Macro ponctuel	
03041247	775943,9999	6773380	LE RUISSEAU DE TRÉMAGNE A LA LOGE-POMBLIN 1	FRHR66-F3427000	RCS-RCO	Lessivage	
03041600	766734,0005	6767934	L'ARMANCE A CHESSY-LES-PRES 1	FRHR66	RCO	Macro ponctuel Lessivage Pesticides	Oui
03041669	773467,0002	6766666	LE RU GARDON A BERNON 1	FRHR66-F3442000	RCO	Lessivage	
03042820	726507,9996	6759831	LE THOLON A CHAMPVALLON 1	FRHR71	RCS		Oui
03043450	760996,0001	6794704	L'ANCRE A ESTISSAC 1	FRHR72A-F3553000	RCS		
03044000	752427,0002	6793828	LA VANNE A PAISY-COSDON 1	FRHR72A	RCO	Macro ponctuel Lessivage	Oui
03044170	755239,9998	6790419	LA NOSLE A AIX-EN-OTHE 1	FRHR72A-F3559000	RCS		
03044580	739828,9995	6792561	LA VANNE A MOLINONS 1	FRHR72A	RCS-RCO	Pesticides	
03046200	683847,9998	6817546	LE RU DE LA VALLEE JAVOT A FONTAINE-LE-PORT 1	FRHR90	RCO	Macro ponctuel Lessivage Pesticides	
03046388	681813,9999	6820596	LA SEINE A FONTAINE-LE-PORT 1	FRHR73A	RCO	Lessivage	Oui
03047445	661461,0005	6809760	L'ECOLE A ONCY-SUR-ECOLE 1	FRHR92	RCS-RCO	Lessivage	Oui
03047680	667010,9996	6824416	L'ECOLE A PRINGY 1	FRHR92	RCO	Macro ponctuel Micro ponctuel indus Micro ponctuel coll Lessivage Pesticides	Oui
03048000	666622,0004	6826460	LA SEINE A SAINT-FARGEAU-PONTHIERRY 1	FRHR73A	RCS-RCO	Micro ponctuel coll Lessivage	Oui
03050000	660633,9996	6837088	LE RUISSEAU DES HAULDRES A ETIOLLES 1	FRHR73C	RCS-RCO	Macro ponctuel Micro ponctuel indus Micro ponctuel coll Lessivage Pesticides	
03050200	695872,9997	6830525	LE RU D'ANCOEUR A GRANDPUITS-BAILLY-CARROIS 1	FRHR91	RCO	Pesticides	
03050520	698688,9997	6825831	LE RU DE COURTENAIN A NANGIS 2	FRHR91-F44-0400	RCO	Pesticides	
03051120	696914,9996	6828068	LE RU DE COURTENAIN A FONTENAILLES 1	FRHR91-F44-0400	RCO	Pesticides	
03051250	694059,0001	6828581	LE RU D'ANCOEUR A SAINT-OUEN-EN-BRIE 1	FRHR91	RCO	Pesticides	
03051500	680887,0004	6828771	LE RU D'ANCOEUIL A MOISENAY 1	FRHR91	RCS-RCO	Macro ponctuel Lessivage Pesticides	Oui
03051590	675895,9998	6827531	L'ALMONT A MELUN 1	FRHR91	RCO	Macro ponctuel Micro ponctuel indus Micro ponctuel coll	
03051840	700114,0002	6731636	LE LOING A SAINT-PRIVE 1	FRHR74A	RCO	Lessivage	Oui
03052134	686665,9997	6751181	LE LOING A MONTBOUY 1	FRHR74A	RCO	Lessivage	Oui
03052215	687787,0001	6752829	L'AVEYRON A MONTBOUY 1	FRHR75	RCO	Lessivage	
03052245	684036	6760831	LE LOING A CONFLANS-SUR-LOING 1	FRHR74A	RCS-RCO	Lessivage	Oui
03052338	678555,0001	6751035	LE PUISEAUX A NOGENT-SUR-VERNISSON 1	FRHR80	RCS-RCO	Lessivage	
03052450	663344,0003	6766663	LA BÉZONDE A LADON 1	FRHR82	RCO	Macro ponctuel Hydromorpho	
03052455	664130,9996	6766647	LA BEZONDE A LADON 2	FRHR82	RCO		
03052656	670644	6762553	L'HUILLARD A CHEVILLON-SUR-HUILLARD 1	FRHR82-F4240600	RCO	Lessivage	
03052785	675794,9996	6766983	LA BÉZONDE A PANNES 1	FRHR82	RCO	Macro ponctuel Lessivage	Oui
03053000	679995,0001	6770547	LE LOING A CHALETTE-SUR-LOING 2	FRHR76	RCO	Macro ponctuel Micro ponctuel indus Lessivage	Oui
03053310	693650,0002	6773129	LA CLÉRY A SAINT-LOUP-DE-GONNOIS 1	FRHR84	RCS-RCO	Lessivage	Oui
03053750	686695,0004	6782334	LE BETZ A BRANSLES 1	FRHR88B	RCO	Lessivage	Oui
03054000	679808,0003	6786998	LE LOING A SOUPES-SUR-LOING 1	FRHR88A	RCS-RCO	Macro ponctuel Lessivage	
03054220	678526,0004	6791669	LE LOING A BAGNEAUX-SUR-LOING 2	FRHR88A	RCO	Pesticides	
03055000	687085	6807384	LE LOING A MORET-SUR-LOING 1	FRHR88A	RCO	Lessivage Pesti-	

Station	X	Y	LIBELLE	Masse d'eau	Type Réseau	Type de pression	Réseau Nitrates
						cides	
03055369	724496,0003	6734131	L'OUANNE A MOULINS-SUR-OUANNE 2	FRHR77	RCO	Macro ponctuel	
03056010	720110,9999	6738920	L'OUANNE A TOUCY 2	FRHR77	RCO	Macro ponctuel Lessivage	Oui
03056087	707911,9998	6748670	L'OUANNE A SAINT-MARTIN-SUR-OUANNE 1	FRHR77	RCS-RCO	Lessivage	
03056320	706839,9998	6745228	L'AGRÉAU A MALICORNE 1	FRHR78-F4147000	RCO	Macro ponctuel	
03056410	708702,9999	6751885	LE RU DE PÉRUSEAU A PERREUX 1	FRHR79-F4151000	RCO	Lessivage	
03057000	688537,0002	6760880	L'OUANNE A GY-LES-NONAINS 2	FRHR79	RCS-RCO	Lessivage	Oui
03057490	666791,9998	6776370	LE MAUREPAS A CORBEILLES 2	FRHR86-F43-0420	RCO	Macro ponctuel Micro ponctuel indus Hydromorpho	
03057720	672973	6778972	LE FUSAIN A COURTEMPIERRE 1	FRHR87	RCS-RCO	Lessivage Pesticides	
03059000	683837	6799476	LE LUNAIN A NONVILLE 1	FRHR89	RCS-RCO	Micro ponctuel indus Lessivage Pesticides	
03061000	689221,0005	6803023	L'ORVANNE A VILLECERF 1	FRHR88C	RCO	Lessivage Pesticides	Oui
03061660	657031,9998	6840223	LA SEINE A RIS-ORANGIS 1	FRHR73B	RCO	Micro ponctuel coll Lessivage	Oui
03063000	657006,9998	6846663	LA SEINE A ABLON-SUR-SEINE 2	FRHR73B	RCS-RCO	Lessivage Pesticides	Oui
03063650	658370,9996	6849885	LA SEINE A ORLY 1	FRHR73B	RCO	Macro ponctuel Micro ponctuel indus Micro ponctuel coll Lessivage	Oui
03065000	646380,0005	6786220	L'ESSONNE A BONDAROY 1	FRHR93A	RCO		
03065050	649746,9996	6787064	L'ESSONNE A ESTOUY 1	FRHR93A	RCO	Macro ponctuel Micro ponctuel indus Micro ponctuel coll Lessivage Pesticides	Oui
03065460	651486,9998	6785729	LA RIMARDE A YEVRE-LA-VILLE 1	FRHR94	RCO	Lessivage	
03066000	654304,0003	6806831	L'ESSONNE A BUNO-BONNEVAUX 2	FRHR93B	RCS-RCO	Hydromorpho Lessivage Pesticides	Oui
03068100	633047,0003	6799439	LA JUINE A AUTRUY-SUR-JUINE 1	FRHR95A	RCS-RCO	Lessivage	Oui
03068310	636725,9999	6811717	LA JUINE A ORMOY-LA-RIVIERE 1	FRHR95A	RCO	Micro ponctuel indus Lessivage	Oui
03068950	651419,0001	6826641	LA JUINE A SAINT-VRAIN 2	FRHR95B	RCO	Micro ponctuel indus Lessivage Pesticides	Oui
03069000	653733,9999	6826537	L'ESSONNE A BALLANCOURT-SUR-ESSONNE 3	FRHR96	RCS-RCO	Lessivage	Oui
03069325	654220,9999	6829428	LE RU MISERY A VERT-LE-PETIT 1	FRHR96-F4592000	RCO	Micro ponctuel coll	
03070440	661748	6834780	L'ESSONNE A CORBEIL-ESSONNES 4	FRHR96	RCO	Macro ponctuel Micro ponctuel indus Micro ponctuel coll Lessivage Pesticides	Oui
03071080	632072,65	6826913,672	L'ORGE A SERMAISE 2	FRHR97	RCS-RCO	Lessivage Pesticides	Oui
03071550	645406,0004	6832983	L'ORGE A SAINT-GERMAIN-LES-ARPAJON 1	FRHR98	RCO	Macro ponctuel Micro ponctuel indus Micro ponctuel coll Lessivage	Oui
03071770	647067,0001	6836310	LA SALMOUILLE A LONGPONT-SUR-ORGE 1	FRHR98-F4645000	RCO	Macro ponctuel Micro ponctuel coll Hydromorpho Pesticides	
03072200	650882,0001	6840926	L'ORGE A VILLEMORISON-SUR-ORGE 1	FRHR98	RCO	Macro ponctuel Micro ponctuel coll	
03073000	652510,9998	6841387	L'ORGE A SAVIGNY-SUR-ORGE 1	FRHR98	RCS-RCO	Lessivage Pesticides	Oui
03073350	655908	6845894	L'ORGE A ATHIS-MONS 2	FRHR98	RCO	Lessivage Pesticides	Oui
03075000	628679,0003	6830308	LA REMARDE A SAINT-CYR-SOUS-DOURDAN 1	FRHR97-F46-0410	RCO	Lessivage Pesticides	Oui
03075400	641452,9999	6831820	BOËLLE DES CHEVALIERS A BRUYERES-LE-CHATEL 1	FRHR97-F46-0410	RCO	Macro ponctuel Micro ponctuel indus Micro ponctuel coll	
03076000	629182,0004	6845416	L'YVETTE A CHEVREUSE 2	FRHR99A	RCS-RCO	Lessivage Pesticides	Oui
03076148	630044,0005	6847687	LE RHODON A MILON-LA-CHAPELLE 2	FRHR99A-F4656000	RCO	Macro ponctuel Micro ponctuel indus Micro ponctuel coll	
03076220	632964	6845325	L'YVETTE A SAINT-REMY-LES-CHEVREUSE 1	FRHR99A	RCO	Macro ponctuel	

Station	X	Y	LIBELLE	Masse d'eau	Type Réseau	Type de pression	Réseau Nitrates
03077000	651248,9997	6841932	L'YVETTE A EPINAY-SUR-ORGE 2	FRHR99B	RCO	Macro ponctuel Micro ponctuel indus Micro ponctuel coll Lessivage Pesticides	Oui
03077645	701488,9997	6846358	L'YERRES A LE PLESSIS-FEU-AUSSOUX 1	FRHR100	RCO	Pesticides	
03077910	700720,9997	6844223	LE RUISSEAU DE LA VISANDRE A VOINSLES 1	FRHR100-F4710600	RCO	Pesticides	
03078110	692885,9999	6838979	L'YERRES A COURTOMER 1	FRHR100	RCS-RCO	Macro ponctuel Lessivage	Oui
03078385	684176,9997	6838604	LE RU D'AVON A YEBLES 1	FRHR101-F4800600	RCO	Macro ponctuel Lessivage	
03078510	681339,9995	6846787,001	LA MARSANGE A PRESLES-EN-BRIE 1	FRHR101-F4770600	RCO	Micro ponctuel indus Micro ponctuel coll Lessivage Pesticides	Oui
03078600	677428	6839246	station fictive de la ME L'Yerres du confluent de l'Yvron (exclu) au confluent du Ru du Cornillot (inclus)	FRHR101	RCO	Macro ponctuel Micro ponctuel indus Micro ponctuel coll Lessivage Pesticides	Oui
03079270	662809,9996	6844668	L'YERRES A BRUNOY 1	FRHR102	RCO	Macro ponctuel Micro ponctuel indus Micro ponctuel coll Lessivage	Oui
03079622	666386,0001	6846801	LE REVEILLON A VILLECRESNES 2	FRHR103	RCS-RCO	Macro ponctuel Micro ponctuel coll Lessivage Pesticides	
03079850	660601,0002	6845766	L'YERRES A CROSNE 2	FRHR102	RCS-RCO	Lessivage Pesticides	Oui
03080025	695867,9995	6838252	L'YVRON A COURPALAY 2	FRHR100-F4730600	RCO	Pesticides	
03080660	656679,0003	6857338	LA SEINE A ALFORTVILLE 3	FRHR73B	RCO	Macro ponctuel Micro ponctuel indus Micro ponctuel coll Lessivage Pesticides	Oui
03081000	654601,0002	6859348	LA SEINE A PARIS-12E--ARRONDISSEMENT 1	FRHR155A	RCO	Lessivage Pesticides	Oui
03081001	649924	6850194	LE RUISSEAU DE RUNGIS A FRESNES 1	FRHR156B-F7029000	RCO	Macro ponctuel Micro ponctuel coll	
03081033	652629,9999	6857525	LA BIEVRE A GENTILLY 1	FRHR156B	RCO	Macro ponctuel Micro ponctuel indus Micro ponctuel coll	
03082000	643477,0004	6863240	LA SEINE A SURESNES 2	FRHR155A	RCS-RCO	Lessivage	Oui
03082560	649461,9999	6868319	LA SEINE A CLICHY 1	FRHR155A	RCO	Macro ponctuel Micro ponctuel indus Micro ponctuel coll Lessivage	Oui
03082719	657984,0003	6875251	LE CROULD A BONNEUIL-EN-FRANCE 1	FRHR157A	RCO	Macro ponctuel Micro ponctuel indus Micro ponctuel coll	
03082758	657735,9998	6875296	LE ROSNE A GARGES-LES-GONESSE 1	FRHR157A-F7060600	RCO	Macro ponctuel Micro ponctuel indus Micro ponctuel coll Pesticides	
03082781	657109,9999	6874054	LE CROULD A GARGES-LES-GONESSE 1	FRHR157B	RCO	Macro ponctuel Micro ponctuel indus Micro ponctuel coll Lessivage Pesticides	Oui
03083450	642868	6869217	LA SEINE A COLOMBES 2	FRHR155B	RCO	Macro ponctuel Micro ponctuel coll Lessivage	Oui
03084470	638306,9995	6871938	LA SEINE A MAISONS-LAFFITTE 1	FRHR155B	RCS-RCO	Macro ponctuel Micro ponctuel indus Micro ponctuel coll Lessivage	Oui
03085000	632880,9997	6876913	LA SEINE A CONFLANS-SAINTE-HONORINE 1	FRHR155B	RCO	Micro ponctuel coll Lessivage	Oui
03085533	877177,0004	6753435	LA MARNE A LANGRES 1	FRHR104A	RCO	Macro ponctuel	
03085558	881545,0004	6753806	LA LIEZ A LECEY 1	FRHR104G	RCO		Oui
03085584	876036,9996	6754791	LE JULIEN A LANGRES 2	FRHR104A	RCO	Micro ponctuel indus	
03085590	875087	6755793	LA MARNE A LANGRES 3	FRHR104A	RCO	Micro ponctuel indus Micro ponctuel coll	
03085673	873138,9998	6755236	LA BONNELLE A LANGRES 2	FRHR104C-F5006800	RCO	Macro ponctuel Hydromorpho	

Station	X	Y	LIBELLE	Masse d'eau	Type Réseau	Type de pression	Réseau Nitrates
03085700	870662,0001	6763606	LA MARNE A ROLAMPONT 2	FRHR106A	RCO		
03085730	867644,011	6770351,907	LA MARNE A MARNAY-SUR-MARNE 1	FRHR106A	RCS-RCO	Hydromorpho Lessivage Pesticides	Oui
03085769	880160,9999	6770290	LA TRAIRES A SARREY 2	FRHR107	RCO	Macro ponctuel Micro ponctuel indus	
03085807	872957,0001	6772390	LA TRAIRES A NOGENT 4	FRHR107	RCO	Macro ponctuel Micro ponctuel indus Micro ponctuel coll	
03085825	869988,0002	6773343	LA TRAIRES A LOUVIERES 2	FRHR107	RCO	Macro ponctuel Micro ponctuel indus Micro ponctuel coll Lessi- vage	Oui
03085837	866863	6773350	LA TRAIRES A POULANGY 1	FRHR107	RCO	Hydromorpho Lessivage	Oui
03085922			LA SUIZE A VILLIERS-SUR-SUIZE 2	FRHR108	RCO	Lessivage	Oui
03085945	857979,0003	6780472	LA SUIZE A CHAUMONT 1	FRHR108	RCO	Hydromorpho Lessivage	Oui
03086100	859775,3021	6788638,489	LA MARNE A RIAUCOURT 1	FRHR106A	RCS-RCO	Lessivage	Oui
03086340	858299,0228	6791477,458	LE RUISSEAU DE LA FORGE A BOLOGNE 1	FRHR106A- F5110600	RCO	Macro ponctuel	
03086621	857449,9998	6799259	LE RIGOLOTT A VIGNORY 3	FRHR106A- F5133000	RCO	Macro ponctuel Hydromorpho	
03087000	858640,9999	6806669	LA MARNE A GUDMONT-VILLIERS 1	FRHR106A	RCO	Micro ponctuel indus Pesticides	
03088360	859710,4645	6818659,415	LE RONGEANT A JOINVILLE 1	FRHR112	RCO	Lessivage Pesti- cides	
03088800	853104,0004	6829590	LA MARNE A BAYARD-SUR-MARNE 3	FRHR113A	RCS-RCO	Macro ponctuel Hydromorpho Lessi- vage	Oui
03090000	837069,9995	6838359	LA MARNE A LANEUVILLE-AU-PONT 1	FRHR113A	RCO	Macro ponctuel Micro ponctuel indus Lessivage Pesticides	Oui
03090405	843730,0003	6814822	LA BLAISE A COURCELLES-SUR-BLAISE 1	FRHR116	RCO	Lessivage	
03090470	842594,9997	6825561	LA BLAISE A WASSY 3	FRHR116	RCS		Oui
03090500	841341,9995	6829970	LA BLAISE A LOUVEMONT 1	FRHR116	RCO	Erosion Pesticides	
03090780	825794,0003	6837468	LA BLAISE A ARRIGNY 1	FRHR117	RCO	Hydromorpho Lessivage	
03090923	823943,9999	6843285	L'ORCONTE A MATIGNICOURT-GONCOURT 1	FRHR118	RCO	Macro ponctuel	
03091000	816816,0004	6845675	LA MARNE A FRIGNICOURT 1	FRHR113B	RCS-RCO	Hydromorpho Lessivage	Oui
03093300	879378,9998	6775716	LE ROGNON A NOGENT 2	FRHR109	RCO	Macro ponctuel Micro ponctuel indus	
03093900	872027,0003	6792449	LE ROGNON A BOURDONS-SUR-ROGNON 3	FRHR109	RCS-RCO	Lessivage	Oui
03094405	871078,9995	6798321	LA SUEURRE A VIGNES-LA-COTE 1	FRHR110	RCO	Lessivage	
03095000	860411,9997	6807022	LE ROGNON A DOULAINCOURT-SAUCOURT 2	FRHR111	RCS-RCO	Lessivage	Oui
03095300	868013,9996	6829698	LA SAULX A MONTIERS-SUR-SAULX 1	FRHR120	RCO	Lessivage	Oui
03096000	840009,9998	6855871	LA SAULX A SERMAIZE-LES-BAINS 2	FRHR121	RCO	Lessivage Pesti- cides	
03096100	850027,9997	6850350	LA SAULX A ROBERT-ESPAGNE 1	FRHR120	RCS-RCO	Micro ponctuel indus Lessivage Pesticides	Oui
03096400	842710,0001	6865524	LA CHEE A NETTANCOURT 1	FRHR124	RCO	Macro ponctuel Micro ponctuel indus Hydromorpho Lessi- vage	Oui
03096650	823504,0004	6853255	LA CHEE A MERLAUT 1	FRHR125	RCS		
03096690	838397,0001	6859180	LA CHEE A BETTANCOURT-LA-LONGUE 1	FRHR125	RCO	Lessivage Pesti- cides	Oui
03097150	829124,0002	6857128	LA VIERS A VAL-DE-VIERS 1	FRHR126	RCO	Hydromorpho Pesticides	
03097571	840166,0001	6850792	LA BRUXENELLE A CHEMINON 2	FRHR128	RCO	Macro ponctuel	
03097790	819936,0004	6850644	LA BRUXENELLE A VITRY-EN-PERTHOIS 1	FRHR128	RCO	Macro ponctuel	
03098000	819538,0003	6850737	LA SAULX A VITRY-EN-PERTHOIS 1	FRHR127	RCS-RCO	Macro ponctuel Hydromorpho Lessi- vage	Oui
03098690	883954,9998	6828309	L'ORNAIN A ABAINVILLE 1	FRHR122A	RCO		
03098695	883524,9996	6829435	L'ORNAIN A ABAINVILLE 2	FRHR122A	RCO	Macro ponctuel Lessivage	Oui
03099490	871942,0001	6843184	L'ORNAIN A GIVRAUVAL 1	FRHR122B	RCS-RCO	Lessivage	Oui
03099750	869620,0002	6848391	LE RUISSEAU MALVAL A NANCOIS-SUR-ORNAIN 1	FRHR122B- F5670600	RCO	Pesticides	

Station	X	Y	LIBELLE	Masse d'eau	Type Réseau	Type de pression	Réseau Nitrates
03099950	865033,9998	6850314	L'ORNAIN A SILMONT 1	FRHR122B	RCO	Macro ponctuel Micro ponctuel indus Lessivage Pesticides	Oui
03101000	856306,9997	6857092	L'ORNAIN A FAINS-VEEL 1	FRHR123	RCO	Macro ponctuel Micro ponctuel coll Lessivage	Oui
03101140	854901,5894	6858758,974	LE RUISSEAU DE VENISE A VAL-D'ORNAIN 1	FRHR123-F5692000	RCO	Hydromorpho	
03101600	844281,9998	6860178	L'ORNAIN A REVIGNY-SUR-ORNAIN 3	FRHR123	RCO	Micro ponctuel coll	
03102000	838631,9999	6857163	L'ORNAIN A ALLIANCELLES 1	FRHR123	RCS		Oui
03102920	820751	6838348	L'ISSON A SAINT-REMY-EN-BOUZEMONT-SAINT-GENEST-ET-ISSON 1	FRHR119	RCO		
03103370	799286	6870574	LA COOLE A COOLUS 1	FRHR134	RCS		
03104000	790859,0002	6878119	LA MARNE A MATOUGUES 1	FRHR130A	RCS-RCO	Micro ponctuel indus Lessivage Pesticides	Oui
03104450	780482,0003	6868443	LA SOMME-SOUDE A CHAINTRIX-BIERGES 1	FRHR135	RCS		Oui
03104543	778110,9999	6868925	LA BERLE A VILLENEUVE-RENNVILLE-CHEVIGNY 2	FRHR135-F6096000	RCO	Macro ponctuel Erosion Pesticides	
03104650	785741,0001	6875104	LA SOMME-SOUDE A CHAMPIGNEUL-CHAMPAGNE 1	FRHR135	RCO	Pesticides	
03104888	790123,0053	6888682,055	LE RU DE TREPAIL A VAUDEMANGE 1	FRHR130B-F6104000	RCO		Oui
03105142	776987,0002	6884956	LA LIVRE A AVENAY-VAL-D'OR 3	FRHR136	RCO	Micro ponctuel indus Erosion Pesticides	
03105382	769348,9995	6880687	LE CUBRY A PIERRY 2	FRHR130C	RCO	Micro ponctuel indus Hydromorpho Erosion Pesticides	
03105462	764109	6885883	LA MARNE A DAMERY 1	FRHR130B	RCO	Macro ponctuel	
03105500	758249,9997	6887129	LA MARNE A REUIL 1	FRHR130B	RCS		Oui
03105640	756880,9998	6887790	LE RUISSEAU DE BELVAL A BINSON-ET-ORQUIGNY 1	FRHR130B-F6138000	RCO	Micro ponctuel indus Erosion Pesticides	
03105790	754285	6887674	LE FLAGOT A MAREUIL-LE-PORT 3	FRHR130B-F6141000	RCO	Micro ponctuel indus Hydromorpho Erosion Pesticides	
03105918	747119,0624	6891992,346	LE RU DE CHAMPVOISY A CHAMPVOISY 1	FRHR138-F6157000	RCO	Macro ponctuel Hydromorpho	
03105946	749266,0002	6888277	LA SEMOIGNE A VERNEUIL 1	FRHR138	RCS		
03106690	739168,9998	6887772	LE RU DE LA BELLE AULNE A JAULGONNE 1	FRHR137-F6168000	RCO	Hydromorpho	
03107000	738852,9995	6887290	LA MARNE A JAULGONNE 2	FRHR137	RCO	Erosion Pesticides	
03108098	726999,0004	6877857	LA MARNE A AZY-SUR-MARNE 1	FRHR137	RCS		
03108290	736272,0003	6900136	L'OURCQ A FERRE-EN-TARDENOIS 1	FRHR144	RCO	Macro ponctuel	
03109000	709127,0004	6871646	LA MARNE A LA FERTE-SOUS-JOUARRE 1	FRHR137	RCS-RCO	Lessivage Pesticides	Oui
03109660	697328,9997	6880031	LA THEROUANNE A CONGIS-SUR-THEROUANNE 1	FRHR148	RCO	Macro ponctuel Micro ponctuel coll Lessivage Pesticides	Oui
03110863	675934,0004	6862421	LA GONDOIRE A SAINT-THIBAUT-DES-VIGNES 1	FRHR153	RCO	Macro ponctuel Micro ponctuel coll Pesticides	
03111000	673908	6862501	LA MARNE A TORCY 1	FRHR147	RCO	Micro ponctuel indus Micro ponctuel coll Lessivage	Oui
03112000	661024,0003	6857928	LA MARNE A JOINVILLE-LE-PONT 1	FRHR154A	RCO	Macro ponctuel Micro ponctuel indus Micro ponctuel coll Lessivage	Oui
03112295	664158,0004	6853302	LE MORBRAS A SUCY-EN-BRIE 2	FRHR154B	RCO	Macro ponctuel Micro ponctuel coll Pesticides	
03112480	657383,9998	6857582	LA MARNE A CHARENTON-LE-PONT 2	FRHR154A	RCS-RCO	Micro ponctuel coll Lessivage Pesticides	Oui
03112710	741687,0004	6878930	LE SURMELIN A CELLES-LES-CONDE 3	FRHR139	RCS		Oui
03113040	737707,9996	6884522	LE SURMELIN A MEZY-MOULINS 1	FRHR141	RCO	Macro ponctuel Hydromorpho	
03113218	763101	6858977	LE RUISSEAU DE CUBERSAULT A COIZARD-JOCHES 1	FRHR142-F6232000	RCO	Micro ponctuel indus Erosion Pesticides	
03113280	753355,0002	6859657	LE PETIT MORIN A TALUS-SAINT-PRIX 1	FRHR142	RCO	Lessivage	
03113450	739392,9998	6862711	LE PETIT MORIN A MONTMIRAIL 1	FRHR143	RCO	Lessivage	Oui
03113610	726727,9998	6863726	LE PETIT MORIN A VERDELLOT 1	FRHR143	RCO	Lessivage Pesticides	Oui

Station	X	Y	LIBELLE	Masse d'eau	Type Réseau	Type de pression	Réseau Nitrates
03114000	711111,0004	6870081	LE PETIT MORIN A SAINT-CYR-SUR-MORIN 2	FRHR143	RCS-RCO	Lessivage Pesticides	Oui
03114395	733627,0001	6900225	L'OURCQ A BRUYERES-SUR-FERE 1	FRHR144	RCO		
03114630	730759,0004	6896751	L'ORDRIMOUILLE A COINCY 1	FRHR144-F6310600	RCO	Macro ponctuel Hydromorpho	
03115000	719605,9999	6898637	L'OURCQ A VICHÉL-NANTEUIL 1	FRHR144	RCS-RCO	Lessivage Erosion	Oui
03115758	722697,9505	6890603,058	LE RU DE BONNESVALYN A BONNESVALYN 1	FRHR145-F6370800	RCO	Macro ponctuel	
03115816	712306,9996	6888818	LE CLIGNON A BRUMETZ 1	FRHR145	RCO	Macro ponctuel	
03115840	711911,8022	6888462,644	LE RU DU RHONE A COULOMBS-EN-VALOIS 2	FRHR145-F6378000	RCO	Macro ponctuel	
03115860	706923,9995	6890223	LE CLIGNON A MONTIGNY-L'ALLIER 1	FRHR145	RCS		Oui
03116187	742457,0003	6847297	LE GRAND MORIN A ESTERNAY 1	FRHR149	RCO	Lessivage	
03116720	732683,0001	6853748	LE GRAND MORIN A VILLENEUVE-LA-LIONNE 1	FRHR149	RCS-RCO	Lessivage	Oui
03117310	716338,0002	6855551	LE GRAND MORIN A SAINT-REMY-LA-VANNE 1	FRHR149	RCO	Lessivage Pesticides	Oui
03118000	700978,0002	6857520	LE GRAND MORIN A POMMEUSE 1	FRHR149	RCO	Macro ponctuel Micro ponctuel indus Lessivage Pesticides	Oui
03118300	692901,0005	6858813	LE GRAND MORIN A TIGEAUX 1	FRHR150	RCS-RCO	Macro ponctuel Lessivage	
03119000	687348	6866205	LE GRAND MORIN A MONTRY 1	FRHR150	RCO	Lessivage	Oui
03119590	710676,0001	6848457	L'AUBETIN A AMILLIS 1	FRHR151	RCO	Macro ponctuel Lessivage Pesticides	Oui
03120000	700981,0005	6856818	L'AUBETIN A POMMEUSE 1	FRHR151	RCO	Lessivage	
03120685	675993,0002	6876304	LA BIBERONNE A COMPANS 1	FRHR152-F6612000	RCO	Macro ponctuel Micro ponctuel indus Micro ponctuel coll	
03120800	676373,9999	6873922	LA BEUVRONNE A GRESSY 1	FRHR152	RCO	Macro ponctuel Micro ponctuel indus Micro ponctuel coll Lessivage Pesticides	Oui
03120980	679933	6871198	LA BEUVRONNE A ANNET-SUR-MARNE 1	FRHR152	RCO	Lessivage	Oui
03122008	643344,9997	6849815	LA BIEVRE A VERRIERES-LE-BUISSON 1	FRHR156A	RCS-RCO	Macro ponctuel Micro ponctuel indus Micro ponctuel coll Hydro-morpho Lessivage Pesticides	Oui
03122999	644057,9996	6848756	LE RUISSEAU DE VAUHALAN A VERRIERES-LE-BUISSON 1	FRHR156A-F7019000	RCO	Macro ponctuel Micro ponctuel indus Micro ponctuel coll	
03125000	629586,0001	6871185	LA SEINE A POISSY 1	FRHR230A	RCS-RCO	Lessivage	Oui
03125500	626884	6875857	LA SEINE A TRIEL-SUR-SEINE 1	FRHR230A	RCO	Macro ponctuel Micro ponctuel indus Micro ponctuel coll Lessivage	Oui
03125925	621280,0002	6874367	LE RUISSEAU D'ORGEVAL A CHAPET 1	FRHR230A-H3007000	RCO	Micro ponctuel coll Erosion Pesticides	
03126000	620041,9996	6878314	LA SEINE A MEULAN 1	FRHR230A	RCO	Lessivage	Oui
03126055	620158,0004	6879828	L'AUBETTE A TESSANCOURT-SUR-AUBETTE 2	FRHR231	RCO	Lessivage Pesticides	Oui
03126088	619540	6879859	LA MONTCIENT A GAILLON-SUR-MONTCIENT 1	FRHR231-H3018000	RCO	Pesticides	
03126511	612800,9996	6875259	LA SEINE A GARGENVILLE 2	FRHR232B	RCO	Macro ponctuel Micro ponctuel indus Micro ponctuel coll Lessivage	Oui
03126704	608370,9995	6872595	LE RU DE SENNEVILLE A GUERVILLE 1	FRHR230B-H3068100	RCO	Macro ponctuel Micro ponctuel coll Hydromorpho Lessivage	
03127370	599004,9999	6881863	LA SEINE A MERICOURT 4	FRHR230B	RCS-RCO	Micro ponctuel coll Lessivage	Oui
03127550	605104,9996	6885695	LE RU DE LA VALLEE DU ROI A VETHEUIL 2	FRHR230B-H3085000	RCO	Macro ponctuel Pesticides	
03128000	595589,0004	6882850	LA SEINE A BONNIERES-SUR-SEINE 1	FRHR230B	RCO	Macro ponctuel Micro ponctuel indus Micro ponctuel coll Lessivage Pesticides	Oui
03128270	783332,9995	6980997	LE GLAND A SAINT-MICHEL 2	FRHR173	RCS-RCO	Lessivage Erosion	
03128500	779316,9995	6985846	L'OISE A HIRSON 1	FRHR172	RCO	Lessivage	Oui

Station	X	Y	LIBELLE	Masse d'eau	Type Réseau	Type de pression	Réseau Nitrates
03128745	772651,0002	6981771	L'OISE A OHIS 1	FRHR174	RCO	Macro ponctuel Lessivage Pesticides	Oui
03128837	788484,0001	6970269	L'AUBE A HANNAPPES 1	FRHR175- H0031500	RCO	Macro ponctuel	
03128935	773641,0003	6977890	LE TON A ORIGNY-EN-THIERACHE 2	FRHR175	RCS-RCO	Macro ponctuel Lessivage Pesticides	
03128987	764190,0005	6979358	LE LERZY A SORBAIS 1	FRHR176- H0042000	RCO		
03129020	759529,0003	6979372	L'OISE A ERLOY 1	FRHR176	RCS-RCO	Lessivage	Oui
03129180	744398,9999	6981095	L'OISE A LESQUIELLES-SAINT-GERMAIN 3	FRHR176	RCO	Macro ponctuel	
03129380	754093	6990370	LE MORTEAU A LE NOUVION-EN-THIERACHE 1	FRHR177B	RCO	Macro ponctuel Hydromorpho	
03129440	750679,0004	6990185	LE MORTEAU A BOUE 1	FRHR177B	RCO	Macro ponctuel Hydromorpho Pesti- cides	
03129730	747385,9997	6984484	L'IRON A IRON 1	FRHR177A- H0061000	RCO	Lessivage Pesti- cides	
03129817	741703,9998	6981202	LE NOIRRIEU A VADENCOURT 1	FRHR177A	RCO	Macro ponctuel Hydromorpho	
03130270	734098,0002	6968121	L'OISE A RIBEMONT 1	FRHR178A	RCO	Macro ponctuel Micro ponctuel indus	
03130490	728777,9997	6964700	L'OISE A MEZIERES-SUR-OISE 1	FRHR178A	RCS-RCO	Lessivage	Oui
03131000	720411,0001	6947123	L'OISE A CONDREN 2	FRHR178B	RCS-RCO	Lessivage Pesti- cides	Oui
03131800	721630,9999	6952123	LE RIEU A TERGNIER 1	FRHR178B- H0207000	RCO	Micro ponctuel indus Hydromorpho Lessi- vage	
03132000	725236,9995	6950041	L'OISE A BEAUTOR 1	FRHR178B	RCO	Micro ponctuel indus Lessivage	Oui
03132260	716155,9996	6945220	L'OISE A CHAUNY 1	FRHR178B	RCO	Macro ponctuel	
03132555	707945,0002	6939482	LE RU DE CAMELIN A BRETAGNY 1	FRHR185- H0301000	RCO	Macro ponctuel Hydromorpho	
03132736	702013	6950117	LA VERSE A GUISCARD 2	FRHR186	RCO	Hydromorpho Lessivage	
03132827	699998,9999	6940480	LA VERSE A PONT-L'EVEQUE 1	FRHR186	RCO	Macro ponctuel Micro ponctuel indus Micro ponctuel coll Hydro- morpho Lessivage Erosion Pesticides	Oui
03132909	689598,0004	6943994	LA DIVETTE A LASSIGNY 1	FRHR185- H0321000	RCO	Macro ponctuel Micro ponctuel indus Hydromorpho	
03132976	698222,9999	6939647	LA DIVETTE A PASSEL 4	FRHR185- H0321000	RCO	Macro ponctuel Hydromorpho Lessi- vage Pesticides	Oui
03133000	697819,9995	6937303	L'OISE A CHIRY-OURSCAMPS 1	FRHR185	RCS		Oui
03133474	693694,0004	6933272	L'OISE A CAMBRONNE-LES-RIBECOURT 1	FRHR185	RCO	Micro ponctuel indus	
03133670	689920,0003	6932919	LE MATZ A MELICOCQ 1	FRHR187	RCO	Lessivage	Oui
03133690	692521,0002	6931894	LE MATZ A THOUROTTE 1	FRHR187	RCO	Macro ponctuel Micro ponctuel indus Hydromorpho Ero- sion Pesticides	
03133937	689328,9997	6926719	L'ARONDE A CLAIROIX 1	FRHR188	RCS-RCO	Hydromorpho Lessivage Erosion Pesticides	Oui
03134000	684541	6922111	L'OISE A COMPIEGNE 1	FRHR216C	RCS-RCO	Macro ponctuel Lessivage	Oui
03134560	703205,0005	6904104	L'AUTOMNE A COYOLLES 1	FRHR217A	RCO	Macro ponctuel Micro ponctuel indus Micro ponctuel coll Hydro- morpho	
03134708	689897,0002	6905077	LE RU DES TAILLANDIERS A DUVY 1	FRHR217B- H2022000	RCO	Macro ponctuel Micro ponctuel coll Hydromorpho Lessi- vage	
03134730	689083,9995	6907895	LA RIVIERE SAINTE-MARIE A GLAIGNES 1	FRHR217B	RCS-RCO	Macro ponctuel Hydromorpho Lessi- vage Pesticides	Oui
03134800	683538,9996	6911978	L'AUTOMNE A SAINTINES 2	FRHR217A	RCO	Micro ponctuel indus Hydromorpho Lessi- vage	Oui

Station	X	Y	LIBELLE	Masse d'eau	Type Réseau	Type de pression	Réseau Nitrates
03135000	679938,0002	6912505	L'OISE A VERBERIE 1	FRHR216C	RCO	Macro ponctuel Micro ponctuel indus Micro ponctuel coll Lessivage	Oui
03136000	671205,0005	6911549	L'OISE A PONT-SAINTE-MAXENCE 2	FRHR216C	RCS-RCO	Macro ponctuel Micro ponctuel indus Lessivage Pesticides	Oui
03136600	664889,0002	6911248	LE RHONY A RIEUX 1	FRHR216C-H2048000	RCO	Macro ponctuel Hydromorpho	
03137000	661703,9998	6907052	L'OISE A CREIL 1	FRHR216C	RCO	Macro ponctuel Micro ponctuel indus Lessivage Pesticides	Oui
03137290	657959,0003	6901692	L'OISE A SAINT-LEU-D'ESSERENT 1	FRHR216A	RCO	Macro ponctuel Lessivage	Oui
03137570	672957	6891455	LA THEVE A MORTEFONTAINE 1	FRHR227	RCO	Macro ponctuel Micro ponctuel coll Hydromorpho	
03137685	655056,0003	6895220	LA THEVE A ASNIERES-SUR-OISE 2	FRHR227	RCO	Macro ponctuel Micro ponctuel indus Micro ponctuel coll Hydromorpho Lessivage Pesticides	Oui
03137830	655184,9997	6894175	L'YSIEUX A ASNIERES-SUR-OISE 1	FRHR227-H2246000	RCO	Macro ponctuel Micro ponctuel coll Hydromorpho Erosion Pesticides	
03138000	647847,9997	6894199	L'OISE A BEAUMONT-SUR-OISE 1	FRHR216A	RCS-RCO	Macro ponctuel Micro ponctuel coll Hydromorpho Lessivage	Oui
03138390	641920,9997	6900333	L'ESCHES A BORNEL 1	FRHR216B	RCS-RCO	Macro ponctuel Hydromorpho Lessivage Pesticides	Oui
03138485	646836	6894163	L'ESCHES A PERSAN 1	FRHR216B	RCO	Micro ponctuel indus Pesticides	
03138800	641854,9998	6887463	L'OISE A MERIEL 1	FRHR228A	RCS-RCO	Macro ponctuel Micro ponctuel indus Micro ponctuel coll Lessivage	Oui
03140325	622478,9998	6896240	LA VIOSNE A CHARS 1	FRHR229	RCO	Macro ponctuel Hydromorpho	
03140400	625886,9998	6887993	LA VIOSNE A ABLEIGES 1	FRHR229	RCS-RCO	Macro ponctuel Micro ponctuel coll Hydromorpho Lessivage Pesticides	Oui
03140490	633227	6884005	LA VIOSNE A PONTOISE 1	FRHR229	RCO	Macro ponctuel Micro ponctuel coll Hydromorpho	
03141000	631196,0005	6881724	L'OISE A CERGY 1	FRHR228A	RCO	Macro ponctuel Micro ponctuel indus Micro ponctuel coll Lessivage	Oui
03141490	632085,0004	6876945	L'OISE A CONFLANS-SAINTE-HONORINE 1	FRHR228A	RCO	Macro ponctuel Micro ponctuel indus Micro ponctuel coll Lessivage Pesticides	Oui
03141820	745431,0004	6929239	L'AILETTE A COLLIGIS-CRANDELAIN 1	FRHR184C	RCO	Macro ponctuel Hydromorpho	
03141950	742646	6936462	L'ARDON A CHIVY-LES-ETOUVELLES 1	FRHR184D	RCO	Macro ponctuel Hydromorpho	
03141984	738983,9998	6933700	L'ARDON A ROYAUCOURT-ET-CHAILVET 1	FRHR184D	RCO	Macro ponctuel Micro ponctuel coll Lessivage Pesticides	Oui
03142520	726322,9996	6932650	L'AILETTE A LANDRICOURT 2	FRHR184E	RCS-RCO	Macro ponctuel Hydromorpho Lessivage	Oui
03143000	715145,0003	6940899	L'AILETTE A BICHANCOURT 1	FRHR184E	RCO	Hydromorpho Lessivage Pesticides	Oui
03143225	790836,0001	6960227	LA SERRE A LE FRETU 2	FRHR179	RCS-RCO	Hydromorpho Lessivage Erosion	Oui
03143810	778900,0001	6952383	LE HURTAUT A NOIRCOURT 1	FRHR179-H0104000	RCO	Micro ponctuel indus Lessivage	Oui
03144245	761970,9997	6969141	LE CHERTEMPS A GERCY 1	FRHR180-	RCO	Macro ponctuel	

Station	X	Y	LIBELLE	Masse d'eau	Type Réseau	Type de pression	Réseau Nitrates
				H0114000			
03144280	758295,0004	6964755	LE VILPION A LUGNY 1	FRHR180	RCO	Macro ponctuel Micro ponctuel indus Hydromorpho Lessivage Erosion	Oui
03144475	753410,9996	6960077	LE VILPION A MARCY-SOUS-MARLE 1	FRHR180	RCS-RCO	Macro ponctuel Hydromorpho Lessivage Erosion Pesticides	Oui
03144595	760313,9997	6947663	LA SOUCHE A CHIVRES-EN-LAONNOIS 1	FRHR182	RCO	Macro ponctuel Hydromorpho	
03144675	751293	6954754	LA SOUCHE A FROIDMONT-COHARTILLE 1	FRHR182	RCO	Hydromorpho Pesticides	
03144735	746781	6948628	LE RUISSEAU DES BARENTONS A BARENTON-CEL 1	FRHR182-H0160600	RCO	Macro ponctuel Micro ponctuel indus Hydromorpho Lessivage	Oui
03144945	738096,0003	6956860	LE PERON A MESBRECOURT-RICHECOURT 1	FRHR183-H0182000	RCS-RCO	Hydromorpho Pesticides	
03145000	734962,0002	6954903	LA SERRE A NOUVION-ET-CATILLON 1	FRHR183	RCO	Hydromorpho Lessivage Pesticides	Oui
03145290	851396,9996	6870317	L'AINSE A LISLE-EN-BARROIS 1	FRHR189	RCS-RCO	Lessivage Erosion Pesticides	Oui
03145675	839568,9999	6881818	L'ANTE A VILLERS-EN-ARGONNE 1	FRHR191	RCO	Macro ponctuel	
03145880	837812,0002	6888295	L'AUVÉ A SAINTE-MENEHOULD 1	FRHR192	RCO	Pesticides	
03145931	838144,9999	6891705	LE RUISSEAU DU SOUGNIAT A CHAUDEFONTAINE 1	FRHR190-H1051000	RCO	Macro ponctuel	
03145985	836471,9999	6890717	L'AINSE A CHAUDEFONTAINE 1	FRHR190	RCS-RCO	Macro ponctuel	
03146000	835344,0004	6893036	L'AINSE A LA NEUVILLE-AU-PONT 1	FRHR190	RCO		
03146445	836226,9997	6899413	LA BIESME A SAINT-THOMAS-EN-ARGONNE 1	FRHR193	RCO	Macro ponctuel	
03146498	833517,0001	6902977	L'AINSE A SERVON-MELZICOURT 1	FRHR194	RCO	Erosion	
03146579	831600,9999	6900415	LA TOURBE A VILLE-SUR-TOURBE 1	FRHR194-H1079000	RCO	Macro ponctuel Pesticides	
03146890	829679	6913484	L'AINSE A MOURON 1	FRHR199	RCO	Lessivage Pesticides	Oui
03147888	824173,0001	6920312	LE RUISSEAU DE L'INDRE A SAVIGNY-SUR-AISNE 1	FRHR199-H1216000	RCO	Macro ponctuel	
03148220	828057,0004	6928205	LA FOURNELLE A QUATRE-CHAMPS 1	FRHR200	RCS-RCO	Macro ponctuel Hydromorpho Lessivage	
03148650	823287,9999	6925119	LA MUETTE A VOUZIERES 1	FRHR199-H1231000	RCO	Macro ponctuel	
03149077	816075,0002	6934242	LE RUISSEAU DE SAINT-LAMBERT A CHARBOGNE 1	FRHR199-H1246000	RCO	Erosion	
03149081	814468,0002	6932337	L'AINSE A ATTIGNY 1	FRHR199	RCS-RCO	Lessivage Erosion Pesticides	Oui
03149158	811191,0005	6936656	LE RUISSEAU DE SAULCES A ALLAND'HUY-ET-SAUSSEUIL 1	FRHR201	RCO	Macro ponctuel Hydromorpho Lessivage Erosion	
03149176	797414	6935488	L'AINSE A RETHEL 1	FRHR202A	RCO	Macro ponctuel Micro ponctuel indus	
03149353	794592,0004	6943506	LA VAUX A HAUTEVILLE 1	FRHR203	RCS-RCO	Macro ponctuel Hydromorpho Lessivage	
03149420	802144,0004	6943635	LE PLUMION A NOVION-PORCIEN 2	FRHR204	RCO	Hydromorpho Lessivage	
03149440	804304,9998	6941411	LA DYONNE A NOVY-CHEVRIERES 1	FRHR204-H1325000	RCO	Macro ponctuel	
03149487	793808,0004	6938372	LA VAUX A ECLY 1	FRHR203	RCO	Macro ponctuel Hydromorpho Lessivage Pesticides	Oui
03149630	783858,0003	6933109	L'AINSE A BALHAM 1	FRHR202A	RCS-RCO	Lessivage Pesticides	Oui
03149900	784384,9998	6925486	LA RETOURNE A SAULT-SAINT-REMY 1	FRHR205	RCS-RCO	Hydromorpho Lessivage Pesticides	Oui
03149906	785024,9998	6925628,001	LE RUISSEAU DE LA WASSIGNEAU A ROIZY 1	FRHR205-H1364000	RCO	Macro ponctuel	
03150000	769785,9997	6926375	L'AINSE A GUIGNICOURT 2	FRHR202A	RCO	Micro ponctuel indus Lessivage	Oui
03150890	765504,0004	6922668,001	LA LOIVRE A BERRY-AU-BAC 1	FRHR202B-H1410600	RCO	Macro ponctuel	
03151190	763134,9999	6923933	LA MIETTE A LA VILLE-AUX-BOIS-LES-PONTAVERT	FRHR207	RCO	Hydromorpho	

Station	X	Y	LIBELLE	Masse d'eau	Type Réseau	Type de pression	Réseau Nitrates
			1			Pesticides	
03151800	747511,9998	6921700	L' AISNE A BOURG-ET-COMIN 1	FRHR202B	RCO		
03152000	734505,0003	6922225	L' AISNE A CONDE-SUR-AISNE 1	FRHR202B	RCS-RCO	Micro ponctuel indus Lessivage Pesticides	Oui
03153000	728845	6918825	L' AISNE A VENIZEL 1	FRHR211	RCO	Micro ponctuel indus Lessivage	Oui
03153139	725801,0003	6921995	LE BRAS DE LA JOCIENNE A CROUY 1	FRHR211- H1605000	RCO	Macro ponctuel Hydromorpho	
03153370	723138,0002	6918329	LA CRISE A SOISSONS 1	FRHR212	RCO	Macro ponctuel Micro ponctuel indus Hydromorpho Ero- sion	
03153950	713719,9998	6920067	LE RU DE RETZ A AMBLENY 1	FRHR213	RCS-RCO	Hydromorpho Erosion	
03154000	713165	6922961	L' AISNE A FONTENOY 1	FRHR211	RCO	Macro ponctuel Lessivage Pesticides	Oui
03154470	708274,0002	6922516	L' AISNE A VIC-SUR-AISNE 1	FRHR211	RCO	Macro ponctuel Lessivage	Oui
03154640	708004,0001	6922572,001	LE RU D'HOZIEN A VIC-SUR-AISNE 1	FRHR214	RCO	Macro ponctuel Hydromorpho Ero- sion	
03155040	703191,9998	6924268,001	LE RU DE MILLEVILLE A ATTICHY 1	FRHR211- H1662100	RCO	Macro ponctuel	
03155345	700169,0002	6922917	LE RU DE VANDY A CUISE-LA-MOTTE 1	FRHR215	RCO	Hydromorpho Erosion Pesticides	
03155470	697113,0002	6923230	L' AISNE A TROSLY-BREUIL 1	FRHR211	RCO	Micro ponctuel indus Lessivage Pesticides	Oui
03156000	691037	6926308	L' AISNE A CHOISY-AU-BAC 1	FRHR211	RCS-RCO	Macro ponctuel Micro ponctuel indus Lessivage Pesticides	Oui
03156150	869170,0003	6870398	L' AIRE A LONGCHAMPS-SUR-AIRE 2	FRHR195A	RCO	Lessivage Erosion	Oui
03156295	864706,9998	6871617	L' EZRULE A ERIZE-LA-PETITE 1	FRHR195C	RCO	Macro ponctuel Lessivage Erosion	Oui
03156350	854948,0002	6888153	L' AIRE A RARECOURT 1	FRHR195B	RCS-RCO	Lessivage Pesti- cides	Oui
03156540	851661,9995	6895688	LA COUSANCES A AUBREVILLE 3	FRHR196	RCO	Lessivage Erosion	Oui
03156580	848189,0001	6905042	L' AIRE A VARENNES-EN-ARGONNE 1	FRHR197	RCS		Oui
03156695	846628,0002	6908451	LA BUANTE A BAULNY 1	FRHR197- H1150600	RCO	Macro ponctuel Lessivage	Oui
03156940	840374,0001	6918484	L' AGRON A CHAMPIGNEULLE 2	FRHR198	RCO	Macro ponctuel Erosion Pesticides	
03156995	836073,9998	6917258	L' AIRE A GRANDPRE 3	FRHR197	RCS		Oui
03157485	802663,9999	6905063	LA SUIPPE A DONTRIEN 1	FRHR206	RCS-RCO	Hydromorpho Lessivage Pesticides	Oui
03157880	801508,0001	6911893	L' ARNES A HAUVINE 1	FRHR206- H1383000	RCO	Macro ponctuel	
03157950	796848,0004	6911594	LA SUIPPE A PONTFAVERGER-MORONVILLIERS 1	FRHR206	RCO	Micro ponctuel indus Hydromorpho	
03158900	779746,9997	6921095	LA SUIPPE A SAINT-ETIENNE-SUR-SUIPPE 1	FRHR206	RCO	Macro ponctuel Hydromorpho Lessi- vage Pesticides	Oui
03159490	802050,9997	6886901	LA NOBLETTE A VADENAY 1	FRHR208A- H1510600	RCO	Macro ponctuel Micro ponctuel indus Hydromorpho Lessi- vage Erosion Pesti- cides	
03159795	787373,0001	6897859	LA VESLE A BEAUMONT-SUR-VESLE 1	FRHR208A	RCO	Hydromorpho Lessivage Pesticides	Oui
03159915	781801,0003	6900760	LA NOUE DE RILLY A PUISIEULX 1	FRHR208B- H1541200	RCO	Macro ponctuel Micro ponctuel indus Hydromorpho Lessi- vage Erosion Pesti- cides	
03160000	779810,9997	6902310	LA VESLE A TAISSY 2	FRHR208B	RCS-RCO	Macro ponctuel Hydromorpho Lessi- vage Erosion Pesti- cides	
03160900	767104,0004	6909122	LA VESLE A CHALONS-SUR-VESLE 1	FRHR208B	RCO	Macro ponctuel Micro ponctuel indus Micro ponctuel coll Hydro- morpho Lessivage Pesticides	Oui

Station	X	Y	LIBELLE	Masse d'eau	Type Réseau	Type de pression	Réseau Nitrates
03161258	766477	6895206	LE RUISSEAU DES ISSELLES A NANTEUIL-LA-FORET 1	FRHR210-H1561000	RCO	Macro ponctuel	
03161335	760205	6901041	LE RUISSEAU DE LA BRANDEUILLE A SARCY 1	FRHR210-H1566000	RCO	Macro ponctuel	
03161747	749019,0002	6912095	L'ARDRE A FISMES 1	FRHR210	RCO	Lessivage Erosion Pesticides	Oui
03161765	744663,0004	6911614	LA VESLE A BAZOCHES-SUR-VESLES 1	FRHR209	RCO	Macro ponctuel Hydromorpho	
03161850	741065,9997	6909956	LA MUZE A MONT-NOTRE-DAME 1	FRHR209-H1584000	RCO	Macro ponctuel Hydromorpho	
03162000	734852,0001	6919446	LA VESLE A CHASSEMY 1	FRHR209	RCS-RCO	Macro ponctuel Micro ponctuel indus Hydromorpho Lessivage	Oui
03162240	653328,0003	6924138	LA BRECHE A ETOUY 1	FRHR218	RCS-RCO	Hydromorpho Lessivage Erosion	
03162325	659415,0003	6931731	L'ARRE A VALESCOURT 1	FRHR219	RCO	Macro ponctuel Micro ponctuel coll Hydromorpho	
03162365	657524	6925159	L'ARRE A AIRION 1	FRHR219	RCO	Hydromorpho Lessivage Erosion Pesticides	
03162900	660457,9996	6914723	LA BERONNELLE A LIANCOURT 1	FRHR220-H2073000	RCO	Macro ponctuel Micro ponctuel indus Hydromorpho	
03163000	659945,9996	6913933	LA BRECHE A RANTIGNY 1	FRHR220	RCO	Macro ponctuel Hydromorpho Lessivage Pesticides	Oui
03163300	610167,0003	6943184	LE THERAIN A HERICOURT-SUR-THERAIN 2	FRHR221	RCO	Hydromorpho Erosion	
03163400	615289,0002	6939458	LE THERAIN A SONGEONS 1	FRHR221	RCO	Lessivage	Oui
03163750	626304,9997	6939067,999	LE PETIT THERAIN A ACHY 1	FRHR222	RCS-RCO	Hydromorpho Erosion	
03164180	622846,0004	6926396,001	L'AVELON A LACHAPPELLE-AUX-POTS 1	FRHR224	RCS-RCO	Macro ponctuel Hydromorpho Pesticides	
03164285	630265,9996	6925228,001	L'AVELON A GOINCOURT 1	FRHR224	RCO	Hydromorpho Pesticides	
03165020	640544,9997	6922515	LE THERAIN A ROCHY-CONDE 2	FRHR225	RCS-RCO	Macro ponctuel Micro ponctuel indus Micro ponctuel coll Hydromorpho Lessivage	Oui
03165200	645088,0003	6919133	LA TRYE A BAILLEUL-SUR-THERAIN 2	FRHR225-H2146000	RCO	Macro ponctuel Lessivage	
03165295	645180,9999	6917553	LE THERAIN A HERMES 1	FRHR225	RCO	Macro ponctuel Micro ponctuel indus Hydromorpho	
03165390	644926,9998	6917171	LE SILLET A HERMES 1	FRHR225-H2148000	RCO	Macro ponctuel Hydromorpho Lessivage	
03165895	653234,9996	6909885	LE RUISSEAU DE CIRES A CIRES-LES-MELLO 1	FRHR225-H2156000	RCO	Macro ponctuel Hydromorpho	
03166050	654724	6907104	LE THERAIN A MAYSEL 1	FRHR225	RCS-RCO	Hydromorpho Pesticides	
03166490	660037,0005	6905043	LE THERAIN A MONTATAIRE 2	FRHR225	RCO	Macro ponctuel Micro ponctuel indus Hydromorpho Lessivage	Oui
03166945	638352,0002	6893976	LE RU DE FROUVILLE A FROUVILLE 2	FRHR228B-H2269400	RCO	Erosion	
03167000	639527,9997	6892124	LE SAUSSERON A NESLES-LA-VALLEE 1	FRHR228B	RCS-RCO	Macro ponctuel Micro ponctuel coll Hydromorpho Lessivage Pesticides	Oui
03167350	677204	6889256	LA LAUNETTE A VER-SUR-LAUNETTE 1	FRHR226-H2218000	RCO	Macro ponctuel Micro ponctuel indus Hydromorpho Lessivage Pesticides	
03167820	667458,9996	6900045	LA NONETTE A COURTEUIL 1	FRHR226	RCO	Micro ponctuel coll Hydromorpho Lessivage Pesticides	Oui
03168035	658462,0004	6899683	LA NONETTE A GOUVIEUX 1	FRHR226	RCO	Macro ponctuel Hydromorpho Lessi-	Oui

Station	X	Y	LIBELLE	Masse d'eau	Type Réseau	Type de pression	Réseau Nitrates
						vage	
03168230	618247,9997	6855288	LA MAULDRE A LE TREMBLAY-SUR-MAULDRE 1	FRHR232A	RCO	Lessivage Pesticides	Oui
03168337	619172	6855760	LE RU D'ELANCOURT A JOUARS-PONTCHARTRAIN 2	FRHR232A-H3033000	RCO	Macro ponctuel Micro ponctuel coll	
03168435	615492	6855141	LA GUYONNE A MAREIL-LE-GUYON 1	FRHR232A-H3039100	RCO	Pesticides	
03168690	616359,0003	6857613	LE RUISSEAU DU LIEUTEL A NEAUPHLE-LE-VIEUX 1	FRHR232A-H3038000	RCS-RCO	Macro ponctuel Micro ponctuel coll Lessivage Pesticides	
03168995	617520,0002	6862471	LA MAULDRE A BEYNES 3	FRHR232B	RCO	Macro ponctuel Micro ponctuel indus Micro ponctuel coll Lessi- vage Pesticides	
03170100	613797,0004	6875547	LA MAULDRE A EPONE 1	FRHR232B	RCS-RCO	Macro ponctuel Micro ponctuel indus Micro ponctuel coll Lessi- vage Pesticides	Oui
03171085	618103,9997	6864417	LE RU DE GALLY A CRESPIERES 1	FRHR232B-H3052000	RCO	Macro ponctuel Micro ponctuel indus Micro ponctuel coll Pesti- cides	
03171770	602620,9999	6867441	LA FLEXANVILLE A SEPTEUIL 2	FRHR233-H3074000	RCO	Macro ponctuel	
03171880	604165,0004	6870513	LA VAUCOULEURS A VILLETTE 2	FRHR233	RCS-RCO	Macro ponctuel Micro ponctuel indus Lessivage	Oui
03172000	606546,0001	6876340	LA VAUCOULEURS A MANTES-LA-JOLIE 1	FRHR233	RCO	Macro ponctuel Micro ponctuel indus Micro ponctuel coll Lessi- vage Pesticides	Oui
03173000	579961,9996	6898961	LA SEINE A COURCELLES-SUR-SEINE 3	FRHR230C	RCO	Lessivage	
03174000	571753,9995	6913715	LA SEINE A POSES 2	FRHR230C	RCS-RCO	Lessivage	
03174211	566059	6913566	LA SEINE A PONT-DE-L'ARCHE 1	FRHT01	RCO	Micro ponctuel indus Hydromorpho	Oui
03174565	596894,0003	6946504	L'EPTÉ A LE FOSSE 1	FRHR234	RCO	Macro ponctuel Micro ponctuel coll Lessivage	Oui
03174695	604896,0002	6937872	LA RIVIÈRE DE MÉSANGUEVILLE A DAMPIERRE-EN-BRAY 2	FRHR234-H3109000	RCS-RCO	Lessivage	Oui
03174825	608569,9996	6931939	LE RUISSEAU D'AUCHY A FERRIERES-EN-BRAY 3	FRHR234-H3114000	RCO	Macro ponctuel Micro ponctuel indus Hydromorpho	
03175000	606405,9998	6923282	L'EPTÉ A BOUCHEVILLIERS 1	FRHR235	RCS-RCO	Macro ponctuel Micro ponctuel indus Lessivage	Oui
03176290	623552,0002	6903678	LE CANAL DE MARQUEMONT A TOURLY 1	FRHR236A	RCO	Macro ponctuel Hydromorpho Ero- sion	
03176470	614242,9995	6909997	LA TROÉSNE A TRIE-CHATEAU 1	FRHR236	RCO	Hydromorpho Lessivage Pesticides	
03176745	608432,9996	6908384	L'EPTÉ A COURCELLES-LES-GISORS 1	FRHR237	RCO	Macro ponctuel Lessivage	Oui
03176945	607945,0002	6908882	LA LÉVRIÈRE A NEAUFLES-SAINT-MARTIN 1	FRHR238	RCS-RCO	Macro ponctuel Hydromorpho Lessi- vage	Oui
03177760	605136,9996	6895570	L'AUBETTE A OMERVILLE 1	FRHR240	RCO	Hydromorpho Lessivage Pesticides	Oui
03178000	601095,0003	6891979	L'EPTÉ A FOURGES 1	FRHR239	RCS-RCO	Macro ponctuel Hydromorpho Lessi- vage Pesticides	Oui
03178325	590947,9999	6943595	L'ANDELLE A ROUVRAY-CATILLON 1	FRHR353	RCO	Lessivage	Oui
03178520	588300,9999	6933060	L'ANDELLE A NOLLEVAL 1	FRHR353	RCO	Macro ponctuel Hydromorpho Pesti- cides	
03179740	583552,9996	6920077	LA LIEURE A MENESQUEVILLE 2	FRHR241-H3259000	RCO	Micro ponctuel indus Hydromorpho	
03180100	578297,0001	6918399	L'ANDELLE A RADEPONT 1	FRHR241	RCS		Oui
03182415	555790,0003	6907813	L'OISON A SAINT-CYR-LA-CAMPAGNE 1	FRHR358	RCO	Macro ponctuel Lessivage	Oui
03182630	555234	6912167	LA SEINE A ELBEUF 1	FRHT01	RCO	Macro ponctuel Micro ponctuel indus Micro	Oui

Station	X	Y	LIBELLE	Masse d'eau	Type Réseau	Type de pression	Réseau Nitrates
						ponctuel coll Hydro-morpho	
03183000	561662,9997	6917115	LA SEINE A OISSEL 2	FRHT01	RCO	Macro ponctuel Micro ponctuel indus Micro ponctuel coll Hydro-morpho	Oui
03183460	559980,9999	6928761	LA SEINE A ROUEN 1	FRHT01	RCO	Macro ponctuel Micro ponctuel coll Hydromorpho	Oui
03183580	557086,9997	6927713	LA SEINE A CANTELEU 1	FRHT01	RCO	Macro ponctuel Micro ponctuel indus Micro ponctuel coll Hydro-morpho	Oui
03183730	555330	6921799	LA SEINE A PETIT-COURONNE 1	FRHT01	RCO	Macro ponctuel Hydromorpho	Oui
03183800	553568,9996	6919329	LA SEINE A GRAND-COURONNE 1	FRHT01	RCO	Micro ponctuel indus Micro ponctuel coll Hydromorpho	Oui
03184880	538816,0002	6933880	LA SEINE A LA MAILLERAYE-SUR-SEINE 1	FRHT02	RCO	Micro ponctuel indus	Oui
03185620	524076,0004	6933864	LE THELUET A NOTRE-DAME-DE-GRAVENCHON 2	FRHR265A	RCO	Macro ponctuel Micro ponctuel coll Hydromorpho	
03185950	516462,9997	6934800	LA BROUISSERESSE A TANCARVILLE 1	FRHR265B	RCO		
03186000	516165,0003	6933620	LA SEINE A TANCARVILLE 1	FRHT03	RCO	Macro ponctuel Micro ponctuel indus Micro ponctuel coll Hydro-morpho	Oui
03186660	553650	6823346	LA LOUPE A MEAUCE 1	FRHR242A	RCO	Hydromorpho Lessivage	Oui
03187000	573650,0001	6817853	L'EURE A SAINT-LUPERCE 1	FRHR242	RCS-RCO	Macro ponctuel Hydromorpho Lessivage	Oui
03187600	587237,0004	6810631	L'EURE A VER-LES-CHARTRES 1	FRHR242	RCO	Macro ponctuel Hydromorpho	
03188590	591875,9999	6822131	LA ROGUENETTE A SAINT-PREST 1	FRHR243-H4053000	RCO		
03189000	592819,9999	6824536	L'EURE A JOUY 1	FRHR243	RCO	Micro ponctuel coll Hydromorpho Lessivage Pesticides	Oui
03189210	608119,0003	6820234	L'AUNAY A AUNEAU 2	FRHR244-H4064000	RCO	Macro ponctuel Micro ponctuel indus Hydromorpho Lessivage	Oui
03189300	610478,9998	6825398	LE PERRAY A PRUNAY-EN-YVELINES 1	FRHR245	RCO	Macro ponctuel Hydromorpho Pesticides	
03189490	605321,0002	6833673	LA DROUETTE A EMANCE 1	FRHR247	RCO	Macro ponctuel Hydromorpho Lessivage Pesticides	Oui
03189545	603004,0005	6835112	LA GUÉVILLE A EPERNON 1	FRHR247A	RCO	Macro ponctuel Micro ponctuel coll Hydromorpho Lessivage	Oui
03189642	602597,9998	6836324	LA GUESLE A RAIZEUX 1	FRHR248	RCO	Macro ponctuel Hydromorpho	
03189675	598686,9998	6835663	LA DROUETTE A SAINT-MARTIN-DE-NIGELLES 1	FRHR249	RCO	Macro ponctuel Micro ponctuel indus Hydromorpho Lessivage	Oui
03189900	593769,9996	6841261	LA MALTORNE A COULOMBS 1	FRHR250	RCO	Macro ponctuel Micro ponctuel indus Hydromorpho Lessivage	
03189975	585838,0003	6843888	L'EURE A VILLEMEUX-SUR-EURE 1	FRHR246A	RCO	Hydromorpho Lessivage	Oui
03190080	580955	6854184	L'EURE A MONTREUIL 1	FRHR246A	RCO	Macro ponctuel Micro ponctuel indus Micro ponctuel coll	
03190300	581152,0002	6861582	L'EURE A CROTH 2	FRHR246A	RCS-RCO	Lessivage Pesticides	
03190636	599126,1207	6856244,752	LE SAUSSERON A MAULETTE 1	FRHR355-H4275500	RCO	Macro ponctuel Hydromorpho	

Station	X	Y	LIBELLE	Masse d'eau	Type Réseau	Type de pression	Réseau Nitrates
03190719	596965,0004	6855795,001	L'OPTON A HOUDAN 1	FRHR355-H4279000	RCO	Macro ponctuel	
03190725	596411	6856563,001	LA VESGRE A HOUDAN 1	FRHR257	RCO	Macro ponctuel Pesticides	
03190735	594480,0002	6858344	LA VESGRE A SAINT-LUBIN-DE-LA-HAYE 1	FRHR257	RCO	Macro ponctuel Micro ponctuel indus Hydromorpho Lessivage Pesticides	Oui
03190790	587495,0003	6864087	LA VESGRE A OULINS 1	FRHR257	RCO	Macro ponctuel	
03191001	574988,0004	6890050	LE RU GIRONDE A AUTHEUIL-AUTHOUILLET 1	FRHR246B-H4319000	RCO		
03191700	569239,9997	6891993	L'EURE A CAILLY-SUR-EURE 1	FRHR246B	RCS-RCO	Hydromorpho Lessivage Pesticides	Oui
03193000	569726,0003	6911224	L'EURE A LERY 1	FRHR261	RCO	Macro ponctuel Micro ponctuel coll Hydromorpho Lessivage Pesticides	Oui
03193510	562400,9996	6838217	LA BLAISE A MAILLEBOIS 1	FRHR251	RCO	Hydromorpho Pesticides	
03193520	570147,0005	6840271	LA BLAISE A SAINT-ANGE-ET-TORCAY 1	FRHR251A	RCS-RCO	Lessivage	
03193880	578099,0005	6846029	LA BLAISE A GARNAY 1	FRHR251A	RCO	Lessivage	Oui
03194080	582524,9999	6852733	LE BRAS DE L'ÉCLUSE A MONTREUIL 1	FRHR251A	RCO	Macro ponctuel Micro ponctuel indus	
03194180	583141,0004	6852248	LE BRAS DES CHÂTELETS A CHERISY 1	FRHR251A	RCO	Macro ponctuel Micro ponctuel indus Lessivage	Oui
03194350	540270,9997	6846473	L'AVRE A SAINT-CHRISTOPHE-SUR-AVRE 1	FRHR252	RCO	Hydromorpho Lessivage Erosion Pesticides	Oui
03194620	553664,0002	6849445	L'AVRE A MONTIGNY-SUR-AVRE 1	FRHR254	RCS-RCO	Lessivage	Oui
03194880	562775,0002	6852718	LA MEUVETTE A DAMPIERRE-SUR-AVRE 1	FRHR255	RCO		
03196000	579772,9999	6854932	L'AVRE A SAINT-GEORGES-MOTEL 1	FRHR256	RCO	Lessivage Pesticides	Oui
03196080	579788,0004	6854990	LA COUDANNE A SAINT-GEORGES-MOTEL 1	FRHR256-H4257000	RCO	Lessivage	Oui
03197000	535504,0002	6853966	L'ITON A CHAISE-DIEU-DU-THEIL 1	FRHR258	RCS-RCO	Lessivage Pesticides	Oui
03198000	552014,0003	6862039	L'ITON A CONDE-SUR-ITON 1	FRHR258	RCO	Lessivage	Oui
03198530	550203	6875664	LE ROULOIR A CONCHES-EN-OUICHE 2	FRHR260	RCS-RCO	Macro ponctuel Micro ponctuel indus Micro ponctuel coll Hydromorpho Lessivage	Oui
03199200	564990,0003	6888284	L'ITON A NORMANVILLE 1	FRHR259	RCS-RCO	Macro ponctuel Micro ponctuel indus Micro ponctuel coll Lessivage	Oui
03200070	567035	6896626	L'ITON A ACQUIGNY 1	FRHR259	RCO	Lessivage Pesticides	Oui
03200435	564329,0001	6928297	LE ROBEC A ROUEN 2	FRHR262-H5028000	RCO		
03201250	570519,9997	6943507	LE CAILLY A SAINT-GERMAIN-SOUS-CAILLY 1	FRHR263	RCO	Macro ponctuel	
03201260	564375,0002	6941767	LE CAILLY A FONTAINE-LE-BOURG 1	FRHR263	RCO	Lessivage Pesticides	Oui
03201650	560695,0002	6941884	LA CLÉRETTE A MONTVILLE 1	FRHR263-H5041000	RCO	Macro ponctuel Hydromorpho Lessivage Erosion Pesticides	Oui
03202250	557781,0004	6936107,999	LE CAILLY A LE HOULME 1	FRHR263	RCS		
03203050	558643,9999	6929969	LE CAILLY A CANTELEU 1	FRHR263	RCO	Macro ponctuel Micro ponctuel indus Hydromorpho Lessivage	Oui
03203660	550736,0002	6938943	L'AUSTREBERTHE A VILLERS-ECALLES 1	FRHR264	RCO	Macro ponctuel Lessivage	Oui
03203750	549187,9999	6937115,999	L'AUSTREBERTHE A SAINT-PIERRE-DE-VARENGEVILLE 2	FRHR264	RCO	Macro ponctuel Hydromorpho Lessivage Erosion	Oui
03204000	545888,9996	6933787,999	L'AUSTREBERTHE A DUCLAIR 1	FRHR264	RCS-RCO	Micro ponctuel coll Lessivage Erosion Pesticides	Oui
03205000	537123,0005	6938376	LA RANÇON A SAINT-WANDRILLE-RANCON 2	FRHR264A	RCS		

Station	X	Y	LIBELLE	Masse d'eau	Type Réseau	Type de pression	Réseau Nitrates
03206000	535324,8575	6938713,329	LA RIVIÈRE SAINTE-GERTRUDE A CAUDEBEC-EN-CAUX 1	FRHR264B	RCO	Lessivage	Oui
03206150	518946	6944885	LE COMMERCE A BOLBEC 1	FRHR265	RCO	Micro ponctuel indus Lessivage	Oui
03206350	518819,0005	6941003	LA RIVIÈRE DE BOLBEC A GRUCHET-LE-VALASSE 2	FRHR265	RCO	Macro ponctuel Micro ponctuel indus	
03207020	521502,9997	6936690	LE COMMERCE A LILLEBONNE 3	FRHR265	RCS-RCO	Macro ponctuel Hydromorpho Lessivage Erosion Pesticides	Oui
03207750	607815,9997	6977607	LE LIGER A SENARPONT 2	FRHR159-G0140600	RCO	Macro ponctuel Hydromorpho Erosion Pesticides	
03208000	599104,0002	6984209	LA BRESLE A MONCHAUX-SORENG 1	FRHR159	RCS		Oui
03208483	596850,0001	6988849	LA VIMEUSE A GAMACHES 1	FRHR159-G0160600	RCO	Hydromorpho Erosion Pesticides	
03208520	595118,9998	6988957	LA BRESLE A LONGROY 1	FRHR160	RCO	Micro ponctuel indus Lessivage	Oui
03209000	588686,9998	6995328	LA BRESLE A PONTS-ET-MARAIS 1	FRHR160	RCO	Macro ponctuel Micro ponctuel indus Hydromorpho Lessivage Pesticides	Oui
03209485	591474,0001	6980515	LE DOUET A GRANDCOURT 1	FRHR161-G1109000	RCO	Hydromorpho Erosion Pesticides	
03209550	590035,9999	6982763	L'YÈRES A VILLY-SUR-YERES 1	FRHR161	RCO		
03210050	579502,0003	6991155	L'YÈRES A CRIEL-SUR-MER 1	FRHR161	RCO	Micro ponctuel indus Hydromorpho Lessivage Pesticides	Oui
03211000	583118,0003	6963546	LA BÉTHUNE A MESNIERES-EN-BRAY 1	FRHR163	RCO	Micro ponctuel indus Lessivage Pesticides	Oui
03211950	570482,0001	6974673	LA BÉTHUNE A DAMPIERRE-SAINT-NICOLAS 1	FRHR163	RCO	Macro ponctuel Micro ponctuel indus	
03212090	566140,9999	6977454	LA BÉTHUNE A ARQUES-LA-BATAILLE 1	FRHR163	RCS-RCO	Macro ponctuel Hydromorpho Lessivage	Oui
03214000	563091,9999	6981244	L'ARQUES A DIEPPE 1	FRHR166	RCO	Macro ponctuel Micro ponctuel indus Micro ponctuel coll Hydro-morpho Lessivage Pesticides	Oui
03214240	562947,0005	6960752	LA SCIE A HEUGLEVILLE-SUR-SCIE 1	FRHR167	RCS		
03215000	560044,9999	6979954	LA SCIE A HAUTOT-SUR-MER 1	FRHR167	RCO	Lessivage Pesticides	Oui
03215193	553147	6957994	LE TRAVERSIN A BELLEVILLE-EN-CAUX 1	FRHR168-G4001000	RCO	Macro ponctuel Hydromorpho	
03216000	552766,9997	6977908	LA SAÂNE A LONGUEIL 1	FRHR168	RCS-RCO	Lessivage Pesticides	Oui
03216160	547968,9996	6976086	LE DUN A LE BOURG-DUN 1	FRHR169	RCO	Macro ponctuel Micro ponctuel coll Hydromorpho Lessivage Erosion Pesticides	Oui
03216250	541641,0001	6977533	LA VEULES A VEULES-LES-ROSES 1	FRHR169A	RCO	Macro ponctuel Hydromorpho Lessivage Pesticides	Oui
03217000	529221,0003	6972841	LA DURDENT A PALUEL 1	FRHR170	RCS-RCO	Lessivage Pesticides	Oui
03217400	518229,9998	6963454	LA VALMONT A COLLEVILLE 1	FRHR171	RCS-RCO	Macro ponctuel Erosion Pesticides	
03218150	511308,9998	6965537	LA VALMONT A FECAMP 4	FRHR171	RCO	Macro ponctuel Hydromorpho Lessivage Pesticides	Oui
03219000	496588,0004	6939330	LA LÉZARDE A HARFLEUR 1	FRHR274	RCO	Macro ponctuel Micro ponctuel coll Hydromorpho Lessivage Erosion Pesticides	Oui
03219015	495790,9997	6939490	LA ROUELLES AU HAVRE 1	FRHR274-H7340600	RCO	Macro ponctuel Micro ponctuel coll Hydromorpho Lessivage Erosion	Oui

Station	X	Y	LIBELLE	Masse d'eau	Type Réseau	Type de pression	Réseau Nitrates
03219030	496889,0001	6938722	LE SAINT-LAURENT A HARFLEUR 1	FRHR274-H7360600	RCO	Macro ponctuel Micro ponctuel coll Hydromorpho	
03219550	527150,9997	6855301	LA RISLE A SAINT-SULPICE-SUR-RISLE 1	FRHR266	RCO	Micro ponctuel indus Lessivage Pesticides	Oui
03219780	532910,9997	6862280	LA RISLE A AMBENAY 2	FRHR266	RCS		Oui
03221500	534364,9998	6897211	LA RISLE A FONTAINE-LA-SORET 2	FRHR268	RCS		Oui
03221795	529367,9996	6914145	LE CLÉROT A APPEVILLE-ANNEBAULT 1	FRHR268-H6230800	RCO	Macro ponctuel Hydromorpho	
03222000	523095,0002	6919131	LA RISLE A MANNEVILLE-SUR-RISLE 1	FRHR268	RCO	Lessivage	Oui
03222275	516913,7051	6921861,147	LA RISLE A PONT-AUDEMER 2	FRHR268	RCO	Macro ponctuel Micro ponctuel indus Micro ponctuel coll Hydro- morpho Lessivage Pesticides	Oui
03222480	516314,1715	6865479,755	LA CHARENTONNE A ANCEINS 2	FRHR267	RCO	Macro ponctuel Micro ponctuel indus Lessivage	Oui
03222780	513596,9998	6869789	LA GUIEL A VERNEUSSES 1	FRHR267-H6110600	RCO		
03223200	521063,0002	6882342	LA CHARENTONNE A FERRIERES-SAINT-HILAIRE 1	FRHR267	RCS-RCO	Lessivage Pesti- cides	Oui
03223500	527372,9998	6891007	LA CHARENTONNE A MENNEVAL 3	FRHR267	RCO	Macro ponctuel Micro ponctuel indus Lessivage	Oui
03224400	505278,0003	6919060	LA MORELLE A BEUZEVILLE 1	FRHR272	RCO		
03224955	504364,0004	6921049	LA MORELLE A BEUZEVILLE 2	FRHR272	RCO	Macro ponctuel Micro ponctuel coll	
03225015	506949,9997	6928253	LA VILAINE A FATOUVILLE-GRESTAIN 1	FRHR271-H7020600	RCO		
03225030	500949,0003	6922739	L'ORANGE A GONNEVILLE-SUR-HONFLEUR 1	FRHR272-H7110600	RCO	Lessivage	
03225460	500642,9861	6860338,745	LA TOUQUES A SAINT-EVROULT-DE-MONTFORT 1	FRHR275	RCO	Macro ponctuel Micro ponctuel indus	
03226300	496783,7113	6893081,643	LA TOUQUES A SAINT-MARTIN-DE-LA-LIEUE 1	FRHR275	RCS		
03226488	507069,5917	6885959,119	LE RUISSEAU DE LA CRESSONNIÈRE A SAINT-MARTIN-DE-BIENFAITE-LA-CRESSONNIERE 1	FRHR276-I0219000	RCO	Macro ponctuel	
03226540	504478,9997	6888823	L'ORBQUET A SAINT-PIERRE-DE-MAILLOC 1	FRHR276	RCS		
03226590	500983,9996	6894789	L'ORBQUET A GLOS 1	FRHR276	RCO		
03226720	499783,9996	6895577	L'ORBQUET A BEUVILLERS 1	FRHR276	RCO	Micro ponctuel indus Micro ponctuel coll Hydromorpho	
03227010	496699,5232	6901246,208	LA TOUQUES A OUILLY-LE-VICOMTE 1	FRHR277	RCO	Macro ponctuel Micro ponctuel indus Micro ponctuel coll Pesti- cides	
03227100	501202	6899646	LA PAQUINE A HERMIVAL-LES-VAUX 1	FRHR278	RCS		
03227296	493622,1113	6900923,524	LE PRÉ D'AUGE A MANERBE 1	FRHR277-I0320600	RCS		
03228360	490245,7048	6859945,913	LA DIVES A OMMEEEL 1	FRHR281	RCO	Pesticides	
03228690	478689,8412	6866083,417	LA DIVES A OMMOY 1	FRHR281	RCS-RCO	Lessivage	
03228965	474187,7955	6873400,935	L'ANTE A MORTEAUX-COULIBOEUF 1	FRHR281-I1210600	RCO	Macro ponctuel Micro ponctuel indus Micro ponctuel coll	
03229000	474489,1905	6876722,196	LA DIVES A VICQUES 1	FRHR282	RCO	Lessivage	Oui
03229700	482388,1709	6886598,215	L'OUDON A OUVILLE-LA-BIEN-TOURNEE 1	FRHR283	RCO	Hydromorpho Pesticides	
03230000	476442,8176	6898706,376	LA DIVES A BIEVILLE-QUETIEVILLE 1	FRHR289	RCO	Lessivage Pesti- cides	
03230560	465463,0001	6881282	LE LAIZON A OUILLY-LE-TESSON 1	FRHR286	RCO		
03230680	473139,9998	6889361	LE LAIZON A VIEUX-FUME 1	FRHR286	RCO	Lessivage Pesti- cides	
03230760	473726,6996	6895737,55	LE LAIZON A CROISSANVILLE 1	FRHR286	RCO	Lessivage	
03231000	469351,4415	6902903,169	LA DIVES A SAINT-SAMSON 1	FRHR289	RCS-RCO	Lessivage	Oui
03231065	469854,249	6894749,359	LA MUANCE A MOULT 1	FRHR288	RCS-RCO	Hydromorpho Lessivage	
03231490	476294,9387	6908518,396	L'ANCRE A CRICQUEVILLE-EN-AUGE 1	FRHR290	RCS-RCO	Macro ponctuel Lessivage	
03232450	489174,2496	6888015,013	LA VIE A COUPESARTE 1	FRHR284	RCS-RCO	Hydromorpho Lessivage	Oui
03233700	488773,245	6840116,053	L'ORNE A BELFONDS 1	FRHR292	RCO	Macro ponctuel	

Station	X	Y	LIBELLE	Masse d'eau	Type Réseau	Type de pression	Réseau Nitrates
03233896	482395,2621	6850925,242	L'ORNE A JUVIGNY-SUR-ORNE 1	FRHR292	RCO	Lessivage Pesticides	
03233980	486871,9996	6854308	L'URE A SILLY-EN-GOUFFERN 2	FRHR292-I21-0400	RCS-RCO	Lessivage	
03234215	474967,7661	6854168,235	L'HOUAY A MOULINS-SUR-ORNE 1	FRHR295-I2129000	RCS-RCO	Lessivage	
03234275	472056,0098	6851355,706	L'ORNE A GOULET 1	FRHR295	RCO	Macro ponctuel Micro ponctuel indus Hydromorpho Pesticides	
03234370	473234	6846148	LA CANCE A AVOINE 1	FRHR296	RCO	Hydromorphologie Pesticides	
03234380	471470,715	6850523,998	LA CANCE A LOUCE 2	FRHR296	RCO	Lessivage	
03234650	466672,3216	6853698,874	L'ORNE A SERANS 1	FRHR295	RCS-RCO	Macro ponctuel Micro ponctuel indus Hydromorpho Lessivage	Oui
03235250	455068,0003	6863135	L'ORNE A LA FORET-AUVRAY 1	FRHR299A	RCO	Lessivage	
03235690	455241,3185	6865842,073	LA BAIZE A LES ISLES-BARDEL 1	FRHR300	RCO	Lessivage	
03236395	443529,7956	6878411,222	L'ORNE A CAUMONT-SUR-ORNE 1	FRHR306	RCS-RCO	Lessivage	
03236730	439762,8099	6882984,265	LE VIEUX RUISSEAU A CURCY-SUR-ORNE 1	FRHR306-I2529000	RCO	Lessivage	
03237800	453296,9309	6900000,906	L'ORNE A LOUVIGNY 1	FRHR307	RCO	Lessivage Pesticides	Oui
03239520	466969,8172	6843528,086	LA RÂNETTE A VIEUX-PONT 1	FRHR297-I2189000	RCO	Macro ponctuel	
03240000	469920,6063	6850581,523	L'UDON A ECOUCHE 1	FRHR297	RCO	Micro ponctuel indus Lessivage	
03240100	456564,859	6846225,917	LA ROUVRE A FAVEROLLES 2	FRHR301	RCS-RCO	Lessivage	
03241000	450515,0004	6862234	LA ROUVRE A BREEL 1	FRHR301	RCO	Lessivage Pesticides	Oui
03241330	435614,6627	6863043,095	LE NOIREAU A CALIGNY 1	FRHR302	RCO	Lessivage	Oui
03241590	431116,4888	6877094,261	LA DRUANCE A SAINT-JEAN-LE-BLANC 1	FRHR303	RCS-RCO	Lessivage	
03241920	441285,2993	6866973,489	LE NOIREAU A SAINT-PIERRE-DU-REGARD 1	FRHR304	RCO	Macro ponctuel	
03241957	444527,8454	6867742,55	LE NOIREAU A BERJOU 1	FRHR304	RCS-RCO	Lessivage	
03242000	447807,1051	6868450,209	LE NOIREAU A CAHAN 1	FRHR304	RCO	Lessivage	
03242800	439562,0967	6861869,905	LA VÈRE A MONTILLY-SUR-NOIREAU 1	FRHR305	RCO	Macro ponctuel	
03243000	441906,1372	6866823,231	LA VÈRE A SAINT-DENIS-DE-MERE 1	FRHR305	RCO	Macro ponctuel Micro ponctuel indus Lessivage	
03243350	435963,5569	6892079,894	L'ODON A EPINAY-SUR-ODON 1	FRHR309	RCO	Lessivage	
03243540	440171,8375	6894139,33	L'AJON A TOURNAY-SUR-ODON 1	FRHR309-I2630600	RCO	Macro ponctuel	
03244000	451597,054	6901444,992	L'ODON A BRETTEVILLE-SUR-ODON 1	FRHR309	RCO	Micro ponctuel coll Erosion Pesticides	
03244460	457940,7904	6878409,05	LA LAIZE A FONTAINE-LE-PIN 1	FRHR308	RCO	Hydromorpho Erosion	
03244725	457351,1486	6887236,534	LA LAIZE A GOUVIX 1	FRHR308	RCO	Hydromorpho Erosion	
03245100	453221,0003	6892511	LA LAIZE A LAIZE-LA-VILLE 2	FRHR308	RCS-RCO	Lessivage	
03245597	429466,494	6895651,947	LA SEULLES A ANCTOVILLE 1	FRHR310	RCO	Hydromorpho Erosion	
03245665	433616,2427	6897891,408	LA SEULLES A ANCTOVILLE 2	FRHR310	RCO	Macro ponctuel Micro ponctuel indus	
03245840	435568,8244	6906001,937	LA SEULLES A BUCEELS 1	FRHR311	RCO	Hydromorpho Erosion	
03246000	443208,2392	6915940,597	LA SEULLES A TIERCEVILLE 1	FRHR311	RCS-RCO	Lessivage Pesticides	Oui
03246220	446642,4259	6906906,268	LA MUE A ROTS 1	FRHR312	RCO	Hydromorpho Erosion	
03246245	445636,3623	6908690,179	LA CHIRONNE A SECQUEVILLE-EN-BESSIN 1	FRHR312-I3230600	RCO	Macro ponctuel	
03246300	447970,1269	6916191,789	LA MUE A REVIERS 1	FRHR312	RCS-RCO	Lessivage	
03246920	431002,1192	6910885,883	L'AURE A MONCEAUX-EN-BESSIN 1	FRHR320	RCS-RCO	Hydromorpho Lessivage Erosion Pesticides	
03247140	427461,0002	6919975	L'AURE A MAISONS 1	FRHR320	RCO	Macro ponctuel Pesticides	
03247210	416636,0003	6894818	LA DRÔME A LA VACQUERIE 1	FRHR321	RCS-RCO	Lessivage	Oui
03247275	428155,261	6917538,348	LA DRÔME A SULLY 1	FRHR321	RCO	Hydromorpho Lessivage	
03247440	418485,2921	6913733,422	LA SIETTE A SAON 1	FRHR322-I4609000	RCO	Macro ponctuel	
03247475	417114,9998	6916372	LA TORTONNE A RUBERCY 1	FRHR322	RCO	Micro ponctuel indus	
03247590	413221,0002	6918825	L'ESQUE A ECRAMMEVILLE 1	FRHR324	RCO		
03248401	418804,1175	6860593,578	LA VIRE A TRUTTEMER-LE-GRAND 1	FRHR313	RCS-RCO	Lessivage	Oui

Station	X	Y	LIBELLE	Masse d'eau	Type Reseau	Type de pression	Réseau Nitrates
03249300	411379,9998	6864457	LA DATHÉE A SAINT-GERMAIN-DE-TALLEVENDE-LA-LANDE-VAUMONT 1	FRHR313-I4118000	RCO	Lessivage	
03249595	414982,4	6869554,527	L'ALLIÈRE A VIRE 1	FRHR313-I41-0400	RCO	Micro ponctuel indus	
03250110	415453,3776	6876482,364	LA VIRE A CARVILLE 1	FRHR314	RCO	Macro ponctuel Micro ponctuel indus Hydromorpho Pesticides	
03250430	415262,9996	6878911	LA SOULEUVRE A CARVILLE 1	FRHR315	RCS-RCO	Lessivage	
03250475	409650,2846	6877977,216	LA VIRE A MALLOUÉ 1	FRHR314	RCS-RCO	Lessivage	
03250575	405986,8447	6874577,12	LA CUNES A LANDELLES-ET-COUPIGNY 1	FRHR316-I4270600	RCO	Macro ponctuel	
03250797	402846,0002	6885237	LA RIVIÈRE DE JACRE A DOMJEAN 2	FRHR317-I4310600	RCS-RCO	Lessivage	
03250975	406349,5803	6891422,839	LE HAMEL A CONDE-SUR-VIRE 1	FRHR317-I4330600	RCO	Micro ponctuel indus	
03251190	401195,9737	6895115,244	LA VIRE A BAUDRE 1	FRHR317	RCO	Macro ponctuel Micro ponctuel indus Lessivage	Oui
03251860	399086,4497	6903888,01	LA VIRE A PONT-HEBERT 1	FRHR317	RCO	Macro ponctuel Micro ponctuel indus Lessivage Pesticides	
03252755	405226,9998	6908533	L'ELLE A MOON-SUR-ELLE 2	FRHR319	RCO	Lessivage	Oui
03253490	369047,2212	6944001,152	LA DOUVE A ROCHEVILLE 1	FRHR354	RCO		
03253780	369949,7093	6942835,234	LA RIVIÈRE DE GLOIRE A NEGREVILLE 1	FRHR354-I5030600	RCS		
03254370	382653,4072	6926498,617	LA DOUVE A PICAUVILLE 2	FRHR326	RCS-RCO	Macro ponctuel	
03254510	375408,0942	6938982,767	LE MERDERET A LIEUSAIN 2	FRHR327	RCO	Macro ponctuel Pesticides	
03254685	381240,9999	6936048	LA DURANCE A ECAUSSEVILLE 1	FRHR327-I5139800	RCO	Macro ponctuel	
03254770	383297,5268	6931146,561	LE MERDERET A PICAUVILLE 1	FRHR327	RCS		
03254870	384958,4876	6925844,058	LA DOUVE A LIESVILLE-SUR-DOUVE 1	FRHR326	RCO	Macro ponctuel	
03254920	379962,8984	6909310,586	L'HOLEROTTE A PERIERS 1	FRHR328-I5179000	RCO	Macro ponctuel	
03255180	379446,7625	6899671,591	LA TAUTE A SAINT-SAUVEUR-LENDELIN 1	FRHR329	RCS		Oui
03255650	390477,5875	6905907,087	LE LOZON A REMILLY-SUR-LOZON 1	FRHR330	RCS-RCO	Hydromorpho Erosion	
03257800	381716,5568	6954905,932	LA SAIRE A BRILLEVAST 1	FRHR333	RCS		Oui
03258000	390124,9045	6956879,037	LA SAIRE A ANNEVILLE-EN-SAIRE 1	FRHR333	RCO	Pesticides	
03262430	350316,6996	6943098,577	LE BUT A LE ROZEL 1	FRHR_C04-I6702000	RCO	Macro ponctuel	
03263610	373902,0001	6899051	L'AY A ANCTEVILLE 1	FRHR335	RCO	Hydromorphologie Pesticides	
03264000	374041,0112	6909543,182	L'AY A LESSAY 1	FRHR335	RCS		
03264965	378045,5158	6891014,945	LA SOULLES A NICORPS 1	FRHR341	RCS		
03265000	373832,0005	6890239	LA SOULLES A SAINT-PIERRE-DE-COUTANCES 1	FRHR341	RCO	Macro ponctuel Micro ponctuel indus Pesticides	
03265385	390428,459	6875103,581	LA GIÈZE A PERCY 1	FRHR336-I7030600	RCO	Macro ponctuel	
03265600	385407,3406	6879094,244	LA SIENNE A LA BALEINE 1	FRHR336	RCS		Oui
03265993	378476,9997	6875370	L'AIROU A VER 2	FRHR337	RCS		Oui
03266200	375271,9995	6878632	LA SIENNE A CERENCES 1	FRHR338	RCO	Hydromorphologie Pesticides	
03266920	373830,3867	6883982,691	LA VANNE A QUETTREVILLE-SUR-SIENNE 1	FRHR339	RCO	Lessivage	Oui
03269438	412986,0004	6851638	LA SÉE ROUSSE A SOURDEVAL 2	FRHR344-I8004000	RCS		
03271000	386563,8523	6853896,863	LA SÉE A TIREPIED	FRHR345	RCS		Oui
03271415	409631,4501	6842919,366	LA CANCE A ROMAGNY 1	FRHR346-I90-0400	RCS-RCO	Lessivage	
03271437	407407,7205	6840502,299	LA SÉLUNE A NOTRE-DAME-DU-TOUCHET 1	FRHR346	RCO	Lessivage	Oui
03271820	399071,1491	6827837,291	L'AIRON A LOUVIGNE-DU-DESERT 1	FRHR347	RCO	Macro ponctuel Micro ponctuel indus	
03271840	403933,9889	6828807,044	LE RUISSEAU DU MOULIN DU PRÉ A BUAIS 1	FRHR347-I91-0420	RCO	Macro ponctuel	
03271965	399169,066	6835980,297	L'AIRON A LES LOGES-MARCHIS 2	FRHR347	RCS-RCO	Lessivage	
03272040	396496,4537	6838291,223	LA SÉLUNE A SAINT-HILAIRE-DU-HARCOUET 2	FRHR348	RCO		
03272235	392517,0002	6839478	L'YVRANDE A ISIGNY-LE-BUAT 3	FRHR_L40-I9206000	RCO	Macro ponctuel Micro ponctuel indus	
03272400	389371,219	6835951,77	LE LAIR A HAMELIN 1	FRHR349	RCO		
03272685	383604,3264	6841489,072	LA SÉLUNE A SAINT-AUBIN-DE-TERREGATTE 1	FRHR351	RCS-RCO	Lessivage	Oui
03273345	383751,0001	6845241	L'OIR A DUCEY 2	FRHR352	RCO	Lessivage	
03274000	383715,4058	6831750,912	LE BEUVRON A MONTJOIE-SAINT-MARTIN 1	FRHR350	RCO	Hydromorpho Erosion	
03274420	381957,7754	6840370,91	LE BEUVRON A SAINT-AUBIN-DE-TERREGATTE 1	FRHR350	RCO	Lessivage	Oui
03113653	727618,9996	6865394,999	LE RU MOREAU A VERDELLOT 1	FRHR143-F6248500	RCO	Pesticides	

Station	X	Y	LIBELLE	Masse d'eau	Type Reseau	Type de pression	Réseau Nitrates
A préciser	A préciser	A préciser	A préciser	FRHR147-F6422000	RCO	Hydromorpho Pesticides	
03110155	689444	6871274	LE RUISSEAU DE RUTEL A VILLENVOY 2	FRHR147-F6431000	RCO	Hydromorpho Pesticides	
A préciser	A préciser	A préciser	A préciser	FRHR147-F6621000	RCO	Hydromorpho	
03138530	647111,9997	6892203	LE RU DE PRESLES A MOURS 1	FRHR228A-H2261000	RCO	Macro ponctuel	
03011576	741536,9998	6834774	LA NOXE A VILLENAUXE-LA-GRANDE 1	FRHR35	RCO	Macro ponctuel	
A préciser	A préciser	A préciser	A préciser	FRHR91-F4468000	RCO	Hydromorpho Pesticides	
03071012	622603	6826933	LA GIRONDE A STE MESME 1	FRHR97-F4614000	RCO	Macro ponctuel Hydromorpho Pesticides	
03071215	635538,9995	6824349	LA RENARDE A VILLECONIN 1	FRHR97-F4617000	RCO	Macro ponctuel Hydromorpho	
03074214	625286,8385	6832452,178	LA RABETTE A ROCHEFORT-EN-YVELINES 1	FRHR97-F4624000	RCO	Macro ponctuel	
03074400	622816,0002	6838761	LE FOSSE NUMERO 01 DU BOIS DEPARTEMENTAL DES GAULES A LA CELLE-LES-BORDES 1	FRHR97-F4625000	RCO	Macro ponctuel	
03075760	617496,7544	6844854,359	LE RU DU FEU ST JEAN A AUFFARGIS 1	FRHR99A-F4652000	RCO	Macro ponctuel Hydromorpho	
03076024	631374,6844	6842927,687	le Ru de Montabú Ó Boullay les trous 1	FRHR99A-F4655000	RCO	Macro ponctuel	
03076350	630107	6850232	LA MERANTAISE A MAGNY-LES-HAMEAUX 1	FRHR99A-F4659000	RCO	Pesticides	
03076483	637351,9997	6843198	LE COURS D'EAU NUMERO 01 DE LA COMMUNE DE BURES-SUR-YVETTE A GOMETZ-LE-CHATEL 1	FRHR99B-F4662000	RCO	Macro ponctuel Pesticides	
03269210	375495,0001	6859924	LA LERRE A LA ROCHELLE-NORMANDE 1	FRHR_C02-I7808000	RCO	Hydromorpho Lessivage	
A préciser	A préciser	A préciser	A préciser	FRHR_C03-I6835400	RCO	Pesticides	
03264520	370203,0899	6893955,464	LA SIAME A GRATOT 1	FRHR_C03-I7256000	RCO	Macro ponctuel	
03258395	387594,9998	6953180	LE VAUPREUX A QUETTEHOU 1	FRHR_C09-I6205000	RCO	Pesticides	
03261150	358983,0001	6959990	LE RUISSEAU LUCAS A QUERQUEVILLE 1	FRHR_C61-I6601300	RCO	Macro ponctuel Hydromorpho	
03233717	486988,9998	6843036	LA SENNEVIERE A MORTREE 2	FRHR293	RCO	Pesticides	
03233773	481354,9999	6836693	LA THOUANE A LE CERCUEIL 1	FRHR294	RCO	Macro ponctuel	
03239424	468318,0002	6839037	LE RUISSEAU DE BOIS-LANDRY A SAINTE-MARIE-LA-ROBERT 1	FRHR297-I2188000	RCO	Hydromorpho	
03234583	461490	6847934	LA MAIRE A LOUGE-SUR-MAIRE 1	FRHR298	RCO	Macro ponctuel Pesticides	
A préciser	A préciser	A préciser	A préciser	FRHR299B	RCO	Lessivage	
03241231	429626,0004	6861263	LE RUISSEAU DE VAUTIGÉA MONTSECRET 1	FRHR302-I2407000	RCO	Hydromorpho Lessivage	
03241810	434538,9999	6868674	LE GOURGUESSON A VASSY 1	FRHR303-I2439000	RCO	Lessivage	
03236690	446086,7789	6882101,568	LE TRASPY A THURY-HARCOURT 2	FRHR306-I2519000	RCO	Macro ponctuel Hydromorpho Lessivage	
03237500	448839,9996	6894611	LA GUIGNE A AVENAY 1	FRHR307-I2549000	RCO	Macro ponctuel Hydromorpho Pesticides	
03244626	455769,3953	6881382,363	LE RUISSEAU DE BACTOT A MOULINES 1	FRHR308-I2575000	RCO	Hydromorpho	
03245620	431121,9999	6890755	LA SEULLINE A MAISONCELLES-PELVEY 1	FRHR310-I3110600	RCO	Macro ponctuel Lessivage	
03245770	439098,0004	6900563	LE BORDEL A TESSEL 1	FRHR310-I3150600	RCO	Lessivage	
03250055	416972,0003	6875465	LE RUISSEAU DE LA PLANCHE VITTARD A CARVILLE 1	FRHR314-I4179000	RCO	Lessivage	
A préciser	A préciser	A préciser	A préciser	FRHR315-I4219000	RCO	Lessivage	
03250572	405023,6191	6874077,916	LA HERVENIERE A LANDELLES-ET-COUPIGNY 1	FRHR316-I4266200	RCO	Lessivage	
A préciser	A préciser	A préciser	A préciser	FRHR317-I4305000	RCO	Lessivage	
03250952	406913,9999	6889761	LE COURS D'EAU NUMERO 01 DE LA BELINIERE A CONDE-SUR-VIRE 1	FRHR317-I4336750	RCO	Lessivage	
A préciser	A préciser	A préciser	A préciser	FRHR317-I4365000	RCO	Macro ponctuel Lessivage	
03251440	393493,9996	6893451	LA JOIGNE A QUIBOU 1	FRHR317-I4370600	RCO	Macro ponctuel Hydromorpho Lessivage	
03247525	411655,0001	6909495	L'ESQUE A SAINTE-MARGUERITE-D'ELLE 1	FRHR324	RCO	Macro ponctuel	
03256940	358357,0002	6935793	LE COISEL A SORTOSVILLE-EN-BEAUMONT 1	FRHR325	RCO	Lessivage Pesti-	

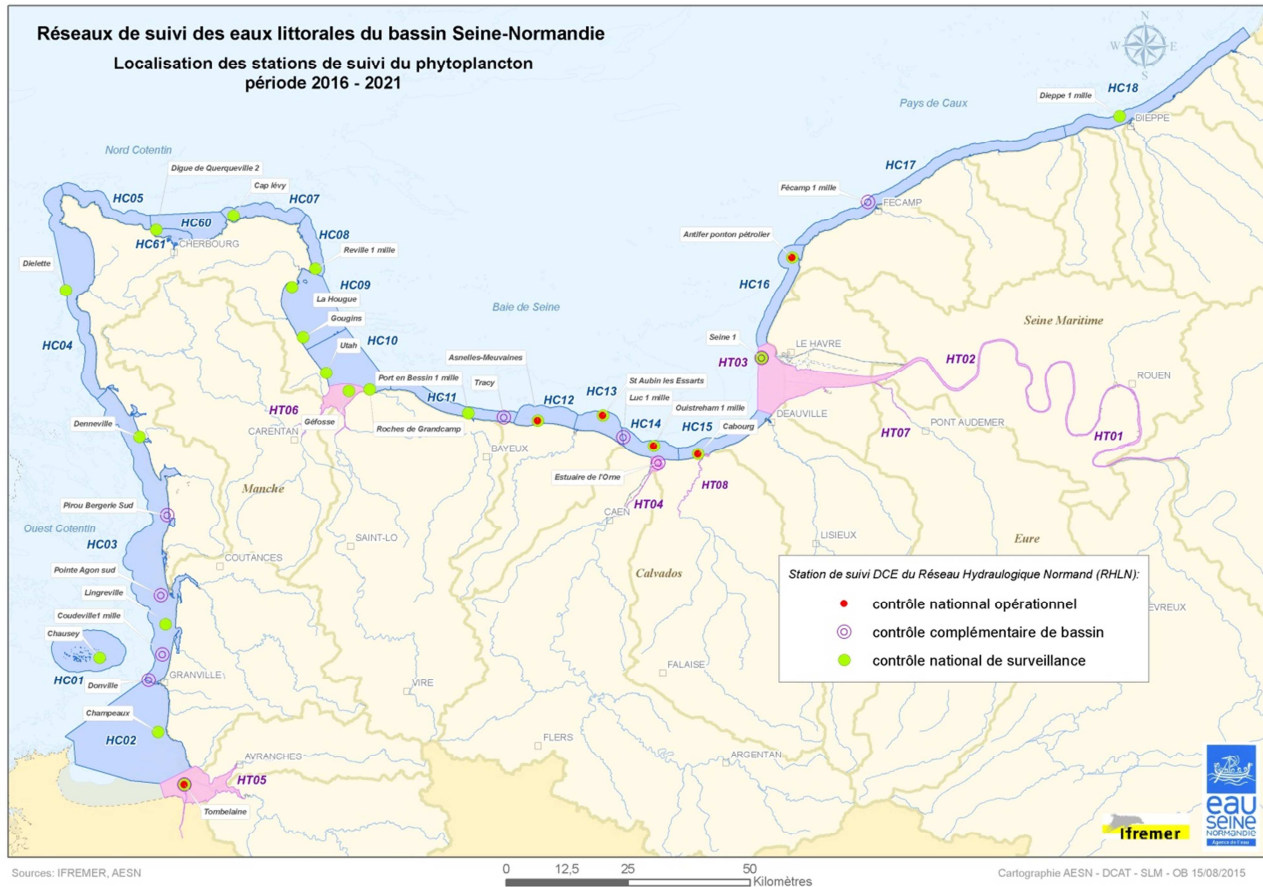
Station	X	Y	LIBELLE	Masse d'eau	Type Réseau	Type de pression	Réseau Nitrates
						cides	
03257270	363904	6940510	L'AIZY A BRICQUEBEC 1	FRHR325-I5068000	RCO	Macro ponctuel	
03259240	355914,0004	6948606	LA DIVETTE A SOTTEVILLE 1	FRHR334	RCO	Macro ponctuel Lessivage	
03265240	398060,3771	6868959,507	LA SENENE A COURSON 1	FRHR336-I7010600	RCO	Lessivage	
03264800	387239,9995	6885856	LA SOULLETTE A NOTRE-DAME-DE-CENILLY 1	FRHR341-I7219000	RCO	Macro ponctuel Lessivage	
03270950	382627,0003	6852914	LE RUISSEAU DE LA PALORETTE A SAINT-SENIER-SOUS-AVRANCHES 1	FRHR345-I8125000	RCO	Hydromorpho	
03271590	401927,0001	6838536	LE RUISSEAU DE BAHAN A LAPENTY 1	FRHR346-I9098000	RCO	Hydromorpho Lessivage	
03271542	402332,0003	6847923,001	LE RUISSEAU DE LA RENAUDAIE A LE MESNIL-RAINFRAY 1	FRHR346-I9100600	RCO	Hydromorpho Lessivage	
03274440	383463,0871	6837558,204	L'ORGUEILLEUX A ST AUBIN DE TERREGATTE 1	FRHR350-I9261000	RCO	Hydromorpho Lessivage	
03253000	365331,9997	6951409	TOLLEVAST 1	FRHR354	RCO	Macro ponctuel Lessivage	
03261967	353793,9999	6946995	LA DIELETTE A BENOITVILLE 1	FRHR359	RCO	Macro ponctuel	
03052720	666485,0005	6754110	LE LIMETIN A LORRIS 1	FRHR82-F4259000	RCO	Macro ponctuel	
03004232	796725,231	6762297,076	LE RUISSEAU DE CHANNES A BRAGELOGNE-BEAUVOIR 1	FRHR8-F0521000	RCO	Pesticides	
03207855	604572,0005	6980383	LE RUISSEAU FONTAINE SAINT-PIERRE A NESLE-NORMANDEUSE 1	FRHR159-G0153000	RCO	Hydromorpho	
03177889	602892,0005	6894022	LE RU DE CHAUSSY A BRAY-ET-LU 1	FRHR239-H3181000	RCO	Hydromorpho	
03179555	587515,3471	6917981,542	LE FOUILLEBROC A LISORS 1	FRHR241-H3259500	RCO	Hydromorpho	
03223240	524460,0004	6890622	LE COSNIER A BERNAY 1	FRHR267-H6125000	RCO	Hydromorpho	
A préciser	A préciser	A préciser	A préciser	FRHR268-H6234050	RCO	Macro ponctuel Hydromorpho	
03088830	854121,0004	6833264	LE RUISSEAU DES NOUES A NARCY 1	FRHR113A-F5270600	RCO	Macro ponctuel	
03134175	691792,0003	6916946	LE RU DES PLANCHETTES A SAINT-JEAN-AUX-BOIS 1	FRHR216C-H2005000	RCO	Hydromorpho	
03065250	648444,2063	6772641,858	LE PETITE RIMARDE A CHAMBON LA FORET 1	FRHR94-F4511000	RCO	Macro ponctuel	
03068425	628098,2356	6810788,341	LA CHALOUETTE A CHALOU-MOULINEUX 2	FRHR95A-F4570600	RCO	Hydromorpho Lessivage	
A préciser	A préciser	A préciser	A préciser	FRHR266-H6009000	RCO	Lessivage Pesticides	
03133040	700317,3871	6937055,667	LA DORDONNE A CARLEPONT 1	FRHR185-H0323000	RCO	Hydromorpho	
03133140	698690,0002	6934010	LE RU DU MOULIN A BAILLY 1	FRHR185-H0331000	RCO	Macro ponctuel	
03133435	696329,9997	6931693	LE RU DE SAINT-LEGER A SAINT-LEGER-AUX-BOIS 1	FRHR185-H0334000	RCO	Macro ponctuel	
03133797	692126,0004	6929960	LE RU DES HAYETTES A LE PLESSIS-BRION 1	FRHR185-H0351000	RCO	Macro ponctuel	
03156380	858972,0427	6880934,916	LE RUISSEAU DE FALBUSSIEUX A NUBECOURT 1	FRHR195B-H1124500	RCO	Hydromorpho	
03148880	823033,9998	6929214	LE RUISSEAU DES QUATORZE A VANDY 1	FRHR199-H1233000	RCO	Hydromorpho	
03149289	797321,9998	6955848	LA DRAIZE A MONTMEILLANT 1	FRHR203-H1317000	RCO	Lessivage	
03135860	673589,0005	6911845	LE RUISSEAU FOSSÉTRAXIN A PONTPOINT 1	FRHR216C-H2044000	RCO	Hydromorpho	
03136840	664912,9997	6909118	LE RU MACQUART A VERNEUIL-EN-HALATTE 1	FRHR216C-H2049000	RCO	Hydromorpho	

Annexe 2B : Plans d'eau

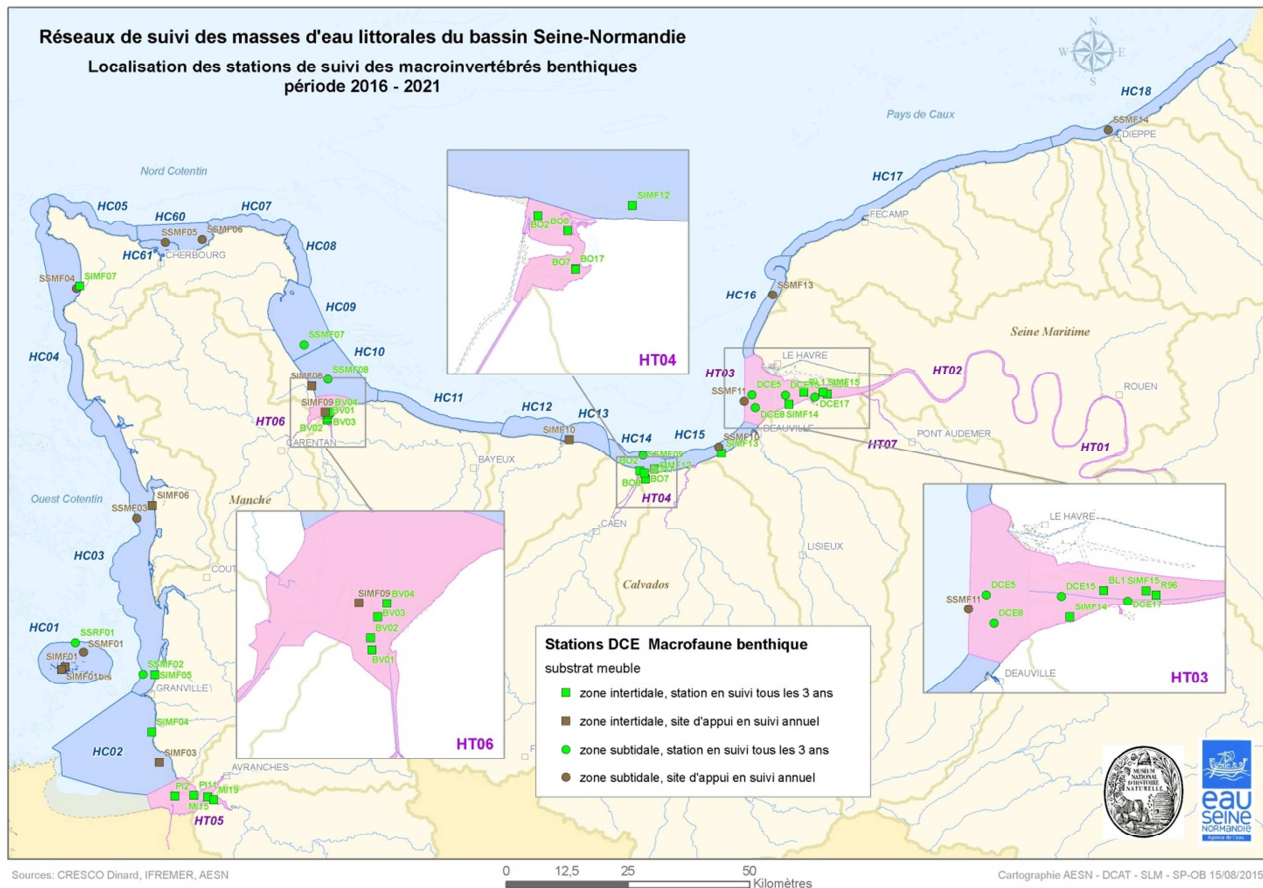
Nom	Code Hydro	code ME	Type DCE	X	Y	nom HER 1	Type ME	Total Surf. Ha	RCS/ RCO
La Grande Mare	H5156903	HL01	N12	468836	2493401	Tables calcaires	Naturel	43	CS + CO
Barrage-Réservoir Seine - Lac de la Forêt d'Orient	F0835023	HL02	A7b	748282	2366060	Tables Calcaires	Artificiel	2273	CS + CO
Barrage-Réservoir Aube -Lac Amance	F1197503	HL03	A7b	761071	2,40E+07	Tables Calcaire	Artificiel	450	CS + CO
Barrage-Réservoir Marne -Lac du Der-Chantecoq	F1236803	HL04	A7b	779110	2400346	Tables Calcaires	Artificiel	4622	CS + CO
Barrage-Réservoir Aube - Lac Auzon-Temple	F1335503	HL05	A7b	754373	2371760	Tables Calcaire	Artificiel	1921	CO
Etang de Marcenay	F0225503	HL06	A13a	755173	2321610	Cotes Calcaire Est	Artificiel	54	CO
Chaîne d'étangs de la Héronne (Landres, Grand Coulon et La Forêt)	F1237003 - F1237203 - F1237403	HL07	A13a	773476	2398862	Tables calcaires	Artificiel	116	CO
Etang de la Horre	F1246003	HL08	A13a	771488	2390965	Tables Calcaires	Artificiel	195	CS + CO
Chaîne d'étangs de Hollande (ST Hubert; Pourras; Corbet; Hollande; Bourgneuf)	F4655513 - F4655523 - F4655533 - H4275013 - H4275023	HL09	A13a	562417	2413576	Tables Calcaires	Artificiel	147	CO
Etang le Grand Morinval	F5835903	HL10	A13a	797494	2434034	Tables calcaires	Artificiel	71	CO
Etang de Belval	H1005503	HL11	A13a	794005	2442441	Tables calcaires	Artificiel	99	CO
Etang de la Grande Rouillie	H1025703	HL12	A13a	790056	2441107	Tables calcaires	Artificiel	50	CO
Etang d'Armainvilliers	F4776203	HL13	A13a	629515	2417631	Tables calcaires	Artificiel	73	CS + CO
Etang de Saint-Quentin	F7017803	HL14	A13a	576409	2421047	Tables calcaires	Artificiel	113	CS + CO
Gravière de Bouaffles	H3215503	HL15	A16	528388	2467282	Tables calcaires	Artificiel	110	CO
Base nautique de Venables	H3225503	HL16	A16	523756	2468686	Tables calcaires	Artificiel	122	CO
Base de plein air et de loisirs de Léry-Poses (Lacs Deux Amants; Mesnil; Ornithologique)	H4385513 - H4385523 - H4385553	HL17	A16	519111	2478288	Tables calcaires	Artificiel	549	CS + CO
Plan d'Eau de Toutainville	H6255503	HL18	A16	465615	2486474	Tables calcaires	Artificiel	82	CO
Plan d'eau de Pont-l'Evêque	I0395503	HL19	A16	444321	2477356	Tables calcaires	Artificiel	57	CS + CO
Gravières de Cannes-Ecluse (Les Seiglats, Les Gravelottes, La Maserotte)	F3595513 - F3595523 - F3595533	HL20	A16	648602	2375189	Tables Calcaires	Artificiel	194	CS + CO
Base de loisirs de la Grande-Paroisse	F4005503	HL21	A16	641535	2375154	Tables calcaires	Artificiel	54	CO
Gravière de Travecy	H0085603	HL22	A16	675000	2520951	Tables calcaires	Artificiel	85	CS + CO
Plan d'Eau d'Ecluzelles	H4165703	HL23	A16	533063	2413336	Tables calcaires	Artificiel	93	CS + CO
Base de plein air et de loisirs de Jablines	F6625503	HL24	A16	628343	2434862	Tables calcaires	Artificiel	74	CO
Base de Vaires-sur-Marne	F6645703	HL25	A16	621136	2429433	Tables calcaires	Artificiel	81	CO
Base de plein air et de loisirs de Cergy-Neuville	H2295503	HL26	A16	578969	2448387	Tables calcaires	Artificiel	87	CO

Nom	Code Hydro	code ME	Type DCE	X	Y	nom HER 1	Type ME	Total Surf. Ha	RCS/ RCO
Base de loisirs du Val-de-Seine (Etangs Gallardon;Grosse Pierre;Rouillard)	H3005513 - H3005523 - H3005533	HL27	A16	573031	2444147	Tables calcaires	Artificiel	132	CO
Base de plein air et de loisirs de Moisson-Mousseaux	H3085703	HL28	A16	552003	2451001	Tables calcaires	Artificiel	109	CO
Barrage de Vezins	I92-4703	HL40	A6b	337900	2403490	Armoricain	Fortement Modifié	166	CS + CO
Barrage de Charmes	F5016503	HL55	A7b	827570	2327995	Côtes Calcaire Est	Fortement Modifié	172	CS + CO
Barrage de la Liez	F5005203	HL56	A7b	829181	2323240	Côtes Calcaire Est	Fortement Modifié	237	CS + CO
Barrage de la Mouche	F5006663	HL57	A7b	818484	2323607	Côtes Calcaire Est	Fortement Modifié	83	CO
Barrage du Bourdon	F4105803	HL59	A7b	657827	2289968	Tables calcaires	Fortement Modifié	179	CS + CO
Barrage de Pont	F3307253	HL60	A7b	752135	2274760	Cotes Calcaire Est	Fortement Modifié	70	CS + CO
Barrage du Crescent	F31-4443	HL61	A5	718874	2265859	Massif Central Nord	Fortement Modifié	125	CS + CO
Barrage de Saint-Agnan	F3137253	HL62	A5	732487	2260187	Massif Central Nord	Fortement Modifié	124	CS + CO
Barrages de Grosbois 1 et 2	F3325553 - F3325563	HL63	A7b	772184	2258922	Côtes Calcaire Est	Fortement Modifié	102	CO
Barrage de Chaumeçon	F3115753	HL65	A5	719259	2255196	Massif Central Nord	Fortement Modifié	140	CO
Barrage de Cercey	F3306663	HL66	A7b	764068	2252866	Côtes Calcaire Est	Fortement Modifié	58	CO
Barrage des Settons	F3105253	HL67	A5	731064	2243943	Massif Central Nord	Fortement Modifié	329	CS + CO
Barrage de Pannecièrre - Chaumard	F3007993	HL68	A5	718411	2239728	Massif Central Nord	Fortement Modifié	437	CS + CO
Barrage de l'Ailette	H0227103	HL69	A7b	696954	2497347	BP - Ile-de-France	Fortement Modifié	151	CS + CO
Barrage du Gast	I7005803	HL70	A6b	350790	2427670	Armoricain	Fortement Modifié	51	CO
Barrage de Rabodanges	I2237503	HL71	A6b	408198	2422969	Armoricain	Fortement Modifié	83	CS + CO
Etangs de Galétas	F4296243	HL72	A13a					90	CO

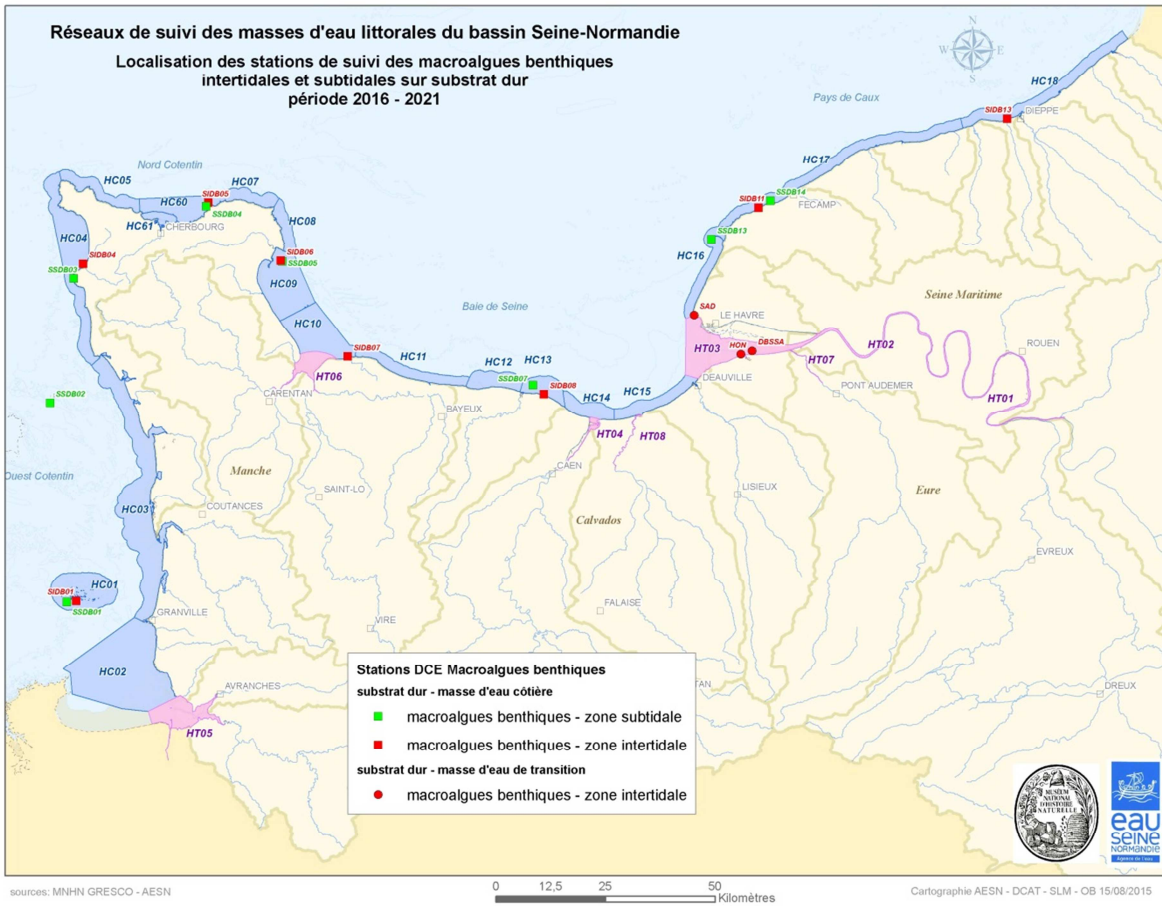
Phytoplancton



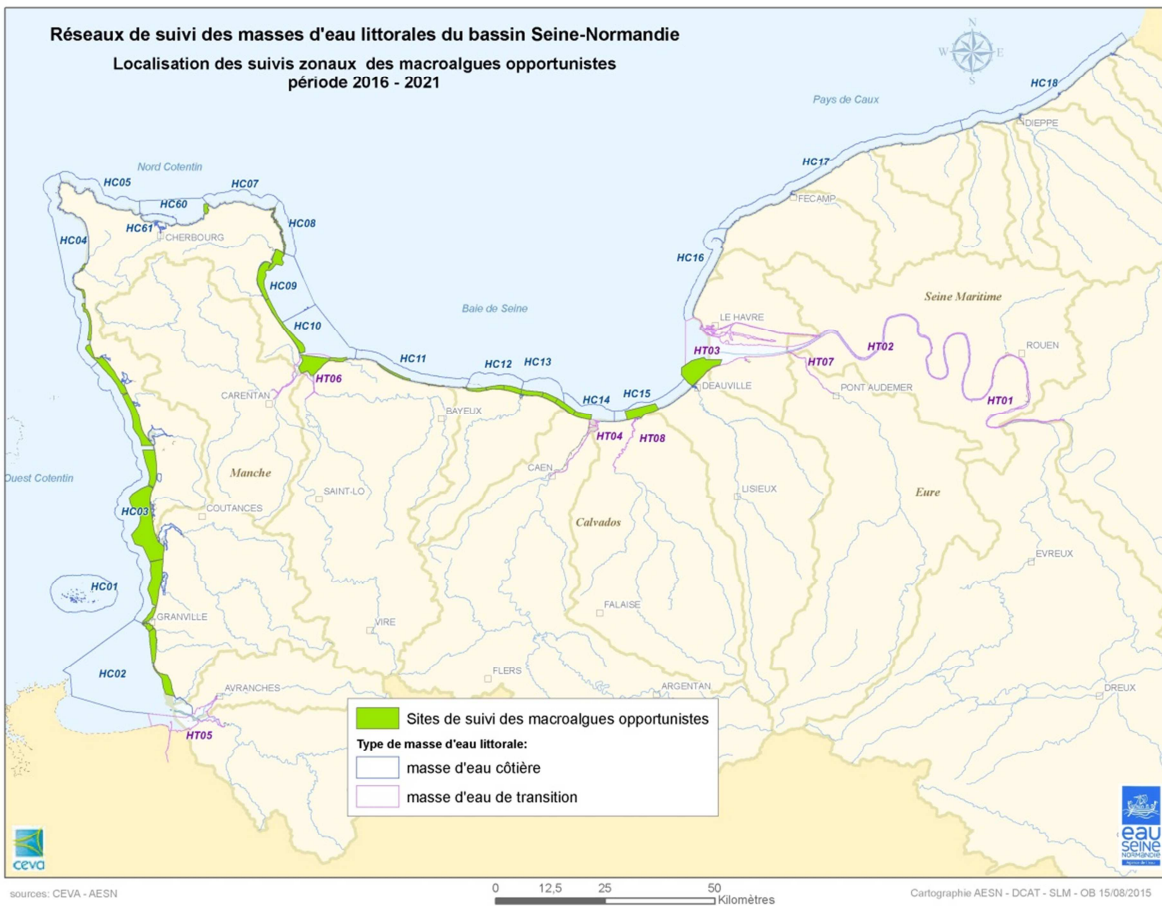
Macroinvertébrés benthiques



Macroalgues Intertidales et subtidales de substrat dur



Suivis zonaux de macroalgues opportunistes



Angiospermes



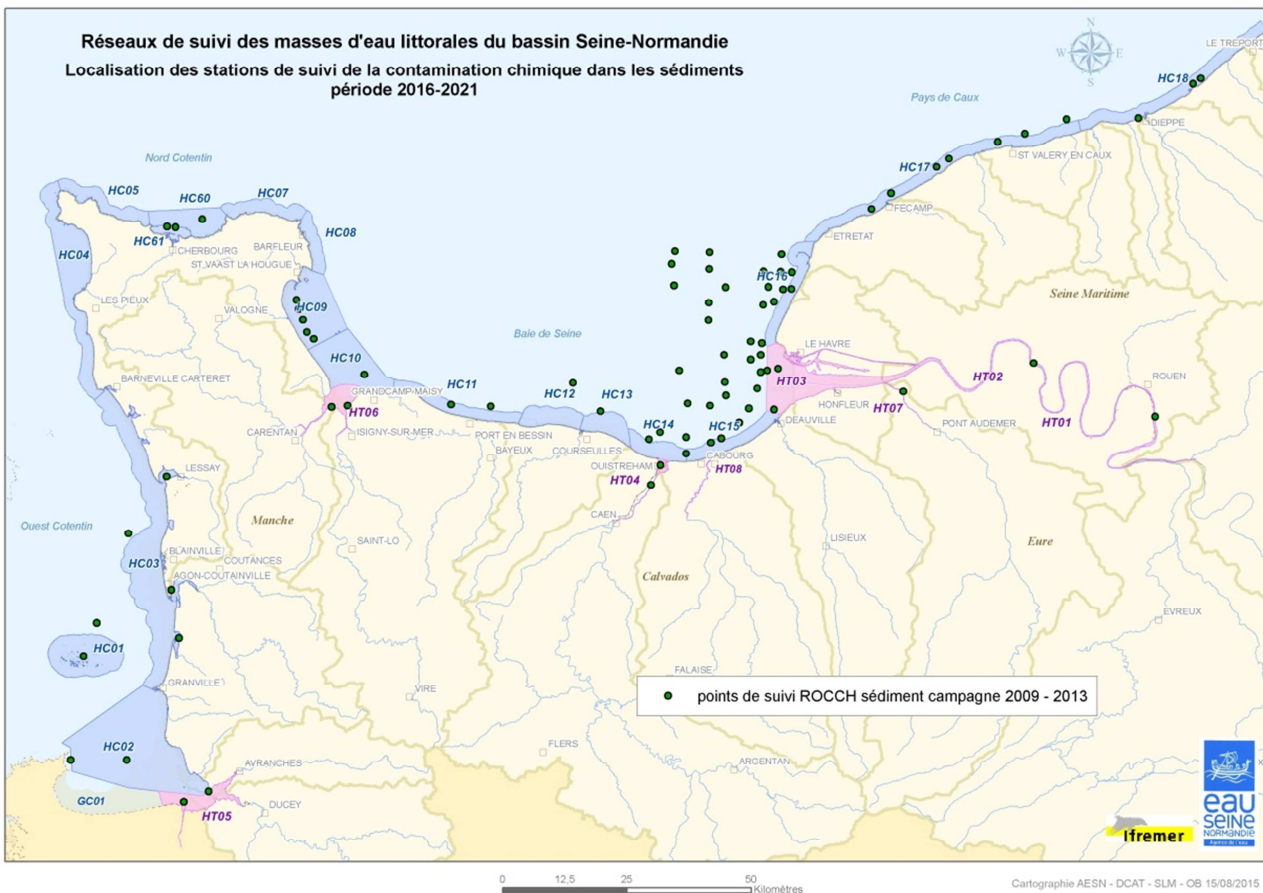
Suivis zonaux Angiospermes



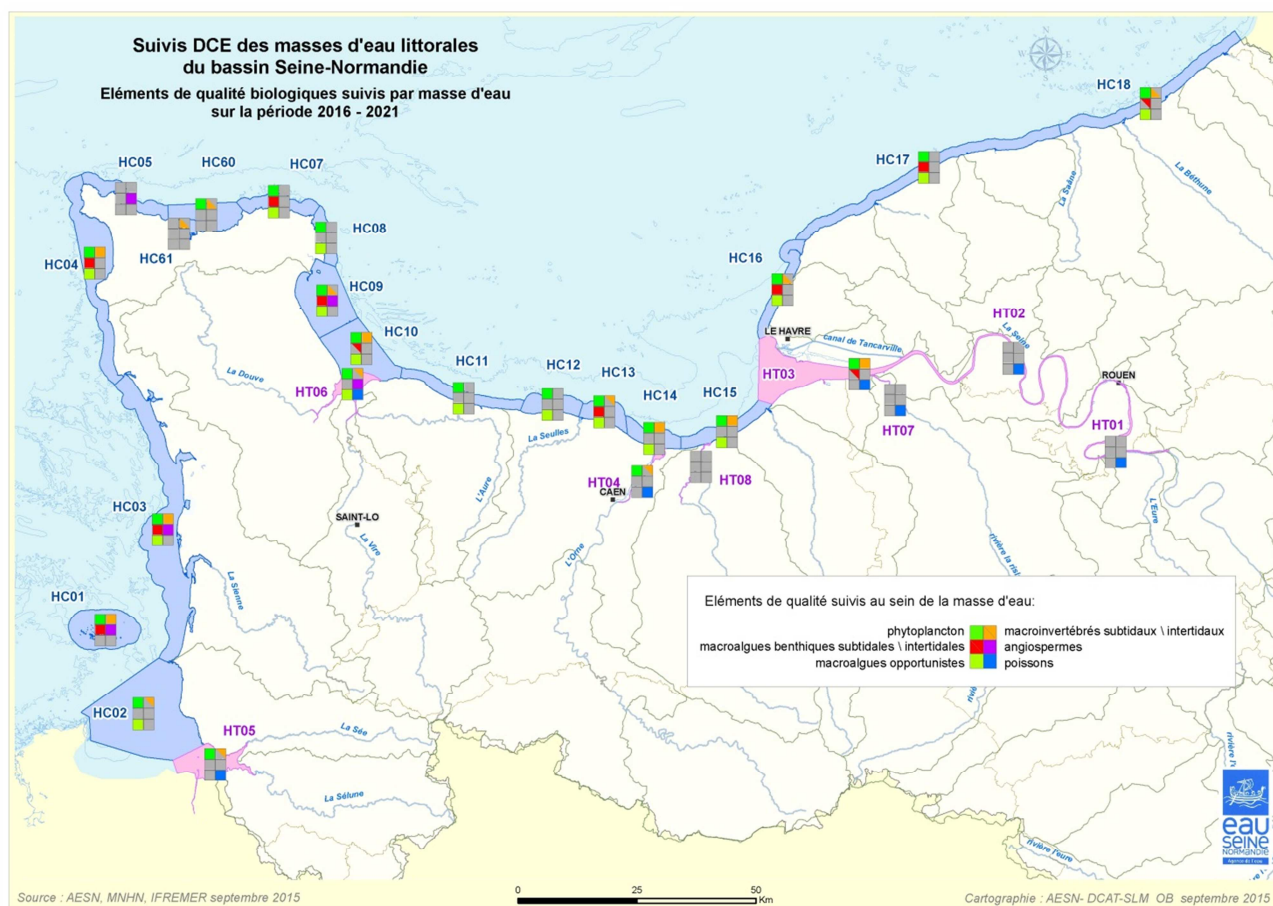
Chimie Eau et Biote



Chimie sédiment



BILAN EQB par ME



Annexe 3 : Caractéristiques des programmes de contrôles de surveillance de l'état quantitatif des eaux souterraines

• Liste des piézomètres :

REGION	Commune	Date de début	Code BSS	Longitude	Latitude	Code MESO
HN	SAINT-NICOLAS-DE-BLIQUETUIT	01/01/2007	00765X0124/BT2	0,7224963088012740	49,51775587329230	HG001
HN	SANDOUVILLE	01/01/2007	00974X0128/PZ1908	0,2927277909916150	49,45220418237360	HG001
IdF	ISSOU	01/01/2007	01518X0139/FE2	1,79184788588176	48,97138505562230	HG001
PICARDIE	VARESNES	12/04/2011	00827X0164/P	3,05989707719271	49,56343456392770	HG002
PICARDIE	BUCY-LE-LONG	18/04/2011	01067X0362/BL7	3,413298	49,376989	HG003
CA	ASFELD	11/08/2008	01082X0049/PZ	4,112068	49,464665	HG003
CA	CHALONS-EN-CHAMPAGNE	01/01/2007	01891X0047/PZ1	4,355795	48,943717	HG004
CA	SERMAIZE-LES-BAINS	01/01/2007	01907X0043/FR3	4,901502	48,792185	HG005
CA	SERMAIZE-LES-BAINS	13/11/2013	01907X0068/PZ2013	4,905318	48,791831	HG005
CA	HALLIGNICOURT	01/01/2007	02267X0030/S1	4,87621228454102	48,65442932731270	HG005
IdF	MOUY-SUR-SEINE	01/01/2007	02605X0062/M4	3,24266741586292	48,43787860183260	HG006
IdF	NOYEN-SUR-SEINE	01/01/2007	02606X0112/G5	3,34035762456233	48,45684037626210	HG006
CA	RHEGES	03/12/2009	02621X0085/PZ	3,99743122335256	48,54745133454380	HG008
CA	LASSICOURT	01/01/2007	02636X0009/S1	4,48889494028697	48,44273132159730	HG008
BN	SAINT-SAUVEUR-DE-PIERREPONT	01/01/2007	00937X0030/F4	-1,60442465690465	49,32810164255950	HG101
BN	FRESVILLE	01/01/2007	00941X0034/S-2	-1,37090146665278	49,42900642034510	HG101
BN	LESSAY	06/01/2009	01168X0065/P	-1,49757238633103	49,21493204790430	HG101
HN	DOUAINS	01/01/2007	01508X0100/P	1,43049792724621	49,04077032250990	HG102
IdF	PERDREAUVILLE	01/01/2007	01516X0004/S1	1,61497845782586	48,98156604590820	HG102
IdF	BREVAL	01/01/2007	01812X0002/S1	1,53349257867158	48,94271172782690	HG102
IdF	MONTCHAUVET	27/01/2014	01813X0005/F	1,62597445047299	48,89125396709110	HG102
IdF	MAREIL-LE-GUYON	01/01/2007	01825X0091/P1	1,84359690634441	48,78556554343220	HG102
IdF	BOIS-D'ARCY	12/04/2015	01827X0010/F3	2,01566738573939	48,79823095281150	HG102
IdF	HAUTEVILLE(LA)	30/04/2010	02173X0008/F	1,62297196291544	48,701660559783	HG102
IdF	COIGNIERES	01/01/2009	02182X0004/P2	1,91431545469003	48,743133792091	HG102
PICARDIE	COURBOIN	01/01/2007	01567X0083/S1	3,48385797803689	49,00247465494910	HG103
PICARDIE	BAULNE-EN-BRIE	01/01/2007	01568X0101/S1	3,58544893177343	48,98711196144910	HG103
IdF	ROISSY-EN-BRIE	01/01/2007	01846X0361/P1	2,66530554336762	48,79363502506790	HG103
IdF	SIGNY-SIGNETS	01/01/2007	01853X0002/S1	3,07260965546704	48,92365638974140	HG103
IdF	JOUY-SUR-MORIN	02/11/2009	01865X0018/P	3,27326927168192	48,79565234931870	HG103
CA	MECRINGES	01/01/2007	01868X0030/S1	3,523765	48,857026	HG103
CA	JANVILLIERS	01/01/2007	01871X0031/S1	3,647265	48,894437	HG103
IdF	FEROLLES-ATTILLY	01/01/2007	02202X0150/FR	2,61138621899752	48,72083719505070	HG103
IdF	MONTEREAU-SUR-LE-JARD	01/01/2007	02206X0022/S1	2,67987086692724	48,60995120232450	HG103
IdF	VERNEUIL-L'ETANG	01/01/2007	02208X0036/FCH9	2,84562255995357	48,63343119065180	HG103
IdF	HOUSSAYE-EN-BRIE(LA)	01/01/2007	02211X0020/F1	2,88824752379358	48,76461883378450	HG103
IdF	SAINT-JUST-EN-BRIE	19/12/2012	02217X0045/B	3,11672051238264	48,61265024992520	HG103
IdF	BANNOST-VILLEGAGNON	01/01/2007	02218X0033/P6	3,17736850586017	48,66812861291190	HG103
IdF	SAVIGNY-LE-TEMPLE	01/01/2007	02581X0103/P9	2,55589040661805	48,59920549633360	HG103
IdF	CHATILLON-LA-BORDE	01/01/2007	02584X0024/FCH7	2,80369051236901	48,53810801178960	HG103
IdF	NANGIS	01/01/2007	02592X0036/F1	3,00851812361936	48,56396978675190	HG103
IdF	MAISON-ROUGE	01/01/2007	02594X0094/P13	3,14900502082964	48,55543493722020	HG103
IdF	SAINT-MARTIN-CHENNETRON	01/01/1969	02603X0009/S1	3,43772162732678	48,58479667954160	HG103
PICARDIE	SACY-LE-GRAND	30/03/2012	01045X0105/PZ_AL	2,57630294857442	49,34247702469790	HG104
PICARDIE	VILLERS-SAINT-FRAMBOURG	02/03/1967	01282X0041/P	2,64262283545405	49,25755951854010	HG104
PICARDIE	FRESNOY-LE-LUAT	01/01/2007	01287X0017/S1	2,74553505231104	49,21090422166660	HG104
PICARDIE	VILLERS-	01/01/2007	01293X0071/S1	3,09820668837218	49,24922040913640	HG104

REGION	Commune	Date de début	Code BSS	Longitude	Latitude	Code MESO
	COTTERETS					
IdF	PUISEUX-EN-FRANCE	01/01/1990	01534X0049/F	2,48842394281778	49,06908557041550	HG104
PICARDIE	LAGNY-LE-SEC	01/01/2007	01543X0028/S1	2,73774722659284	49,06309011655160	HG104
IdF	DOUY-LA-RAMEE	27/02/1990	01551X1013/S1	2,88395534957633	49,06761216207590	HG104
IdF	COURNEUVE(LA)	01/01/2007	01833B0036/F1	2,40310262952099	48,925912262733	HG104
IdF	BONNEUIL-EN-FRANCE	01/01/2007	01834A0153/PZ1	2,44897099458485	48,95972093587520	HG104
PICARDIE	ARMENTIERES-SUR-OURCQ	01/01/2007	01306X0023/S1	3,38069714691001	49,16696390632630	HG105
PICARDIE	FERE-EN-TARDENOIS	01/01/2007	01308X0082/S1	3,51321897701631	49,20291799325070	HG105
PICARDIE	MAREUIL-SUR-OURCQ	01/01/2007	01553X1015/S1	3,07801424859049	49,13954684961780	HG105
PICARDIE	COURCHAMPS	01/01/2007	01561X0044/S1	3,26419706444467	49,112563829187	HG105
PICARDIE	CHIRY-OURSCAMP	01/01/2007	00825X0107/S1	2,94550099612233	49,54302127850810	HG106
PICARDIE	CHIRY-OURSCAMP	26/06/2012	00825X0240/P	2,94925778702726	49,54591107743790	HG106
PICARDIE	BARISIS	01/01/2007	00836X0007/P	3,33170814370471	49,572928675412	HG106
PICARDIE	CESSIERES	05/07/2006	00837X0027/F	3,49531096882777	49,55634511554370	HG106
PICARDIE	MOULIN-SOUS-TOUVENT	01/01/2007	01053X0058/S1	3,06550506758750	49,450131898061	HG106
PICARDIE	PARGNY-FILAIN	01/01/2007	01064X0054/P	3,53601413717930	49,45207621642460	HG106
PICARDIE	ACY	01/01/2007	01066X0133/S1	3,41498532923408	49,35560063664280	HG106
PICARDIE	VIVIERES	01/01/2007	01293X0048/S1	3,09996913073343	49,301008549239	HG106
IdF	BUHY	01/01/2007	01258X0020/S1	1,71158418480380	49,197517023120	HG107
IdF	CHARS	01/01/2007	01266X1013/S1	1,90127566952020	49,14569496631030	HG107
IdF	THEMERICOURT	11/05/1981	01522X0069/PZ2008	1,89757571308056	49,08384643722870	HG107
HN	CATENAY	01/01/2007	00777X0008/S1	1,32419215564563	49,51878034544250	HG201
HN	HERON(LE)	01/01/2007	01004X0003/S1	1,42082651160268	49,495020864873	HG201
HN	VANDRIMARE	01/01/2007	01008X0018/S1	1,34897345046588	49,39155816640080	HG201
HN	NOLLEVAL	01/01/2007	01011X0045/P	1,48101138466728	49,49407961727270	HG201
HN	BEZANCOURT	01/01/2007	01013X0004/S1	1,63068144526793	49,43685816245920	HG201
HN	SANCOURT	01/01/2007	01017X0074/S1	1,68638334278285	49,35466837946120	HG201
PICARDIE	AUTEUIL	01/01/2007	01028X0018/S1	2,08655883752020	49,34191076816710	HG201
HN	CORNY	01/01/2007	01251X0044/S1	1,45587671993053	49,283077916106	HG201
HN	FARCEAUX	01/01/2007	01252X0011/S1	1,53614894681397	49,29995576289790	HG201
HN	CIVIERES	01/01/2007	01256X0002/S1	1,56418688184382	49,16305631585960	HG201
PICARDIE	VILLERS-SUR-TRIE	01/01/2007	01261X0044/S1	1,82351588887230	49,30733399624810	HG201
PICARDIE	VILLENEUVE-LES-SABLONS	01/01/2007	01264X0029/S1	2,07721050418029	49,23822314233370	HG201
PICARDIE	NEUILLY-EN-THELLE	01/01/2007	01272X0086/S1	2,27332849775321	49,24886558865880	HG201
PICARDIE	PRECY-SUR-OISE	01/01/2007	01277X0192/S1	2,37042718417436	49,20934614186820	HG201
HN	MANEGLISE	01/01/2007	00748X0008/S1	0,2681434891470420	49,57730977445230	HG202
HN	TROIS-PIERRES(LES)	01/01/2007	00755X0006/S1	0,4198098385776330	49,55552706376940	HG202
HN	MOTTEVILLE	01/01/2007	00762X0004/S1	0,8609938570915030	49,64973697212050	HG202
HN	FOLLETIERE(LA)	13/02/2002	00765X0003/F	0,8024311577374440	49,57300479613690	HG202
HN	BLACQUEVILLE	01/01/2007	00766X0004/S1	0,8422891652238540	49,57090832492280	HG202
HN	CLERES	01/01/2007	00771X0030/P	1,11641232594281	49,60090883973880	HG202
HN	FONTAINE-LE-BOURG	01/01/2007	00775X0099/F14	1,13129843540197	49,560439529323	HG202
HN	CLAVILLE-MOTTEVILLE	01/01/2007	00776X0096/S1	1,19899690693783	49,57503706656860	HG202
HN	VAUPALIERE(LA)	01/01/2007	00993X0002/S1	0,9822712042606860	49,477983287238	HG202
HN	BOIS-D'ENNEBOURG	01/01/2007	01003X0008/S1	1,25743936564257	49,42660850945930	HG202
HN	BOSC-BENARD-COMMIN	01/01/2007	01232X0002/S1	0,8585533810112170	49,31857068716010	HG202
HN	MONTAURE	01/01/2007	01245X0010/S1	1,08927096853083	49,22404715324490	HG202
HN	ANCRETTEVILLE-SUR-MER	01/01/2007	00572X0010/S1	0,51094808494437	49,79000176089670	HG203
HN	VEAUVILLE-LES-QUELLES	01/01/2007	00578X0002/S1	0,7074740714152070	49,74370640292490	HG203
HN	GRAINVILLE-LA-TEINTURIERE	01/01/2007	00578X0043/S1	0,6372204204084040	49,74731368592870	HG203
HN	ERMENOUVILLE	01/01/2007	00581X0015/P	0,7808630460200790	49,79994150241640	HG203

REGION	Commune	Date de début	Code BSS	Longitude	Latitude	Code MESO
HN	FONTAINE-LE-DUN	01/01/2007	00582X0069/P	0,8500893540499110	49,811693923578	HG203
HN	TOCQUEVILLE-EN-CAUX	01/01/2007	00583X0005/S1	0,90558869748850	49,78356843870610	HG203
HN	THIL-MANNEVILLE	01/01/2007	00584X0020/P	1,01082503942669	49,83559349773930	HG203
HN	GONNEVILLE-SUR-SCIE	01/01/2007	00588X0037/P	1,07137714935411	49,75517253864610	HG203
HN	AUBERVILLE-LA-RENAULT	01/01/2007	00751X0004/S1	0,3783983080792650	49,67682749652020	HG203
HN	HATTENVILLE	01/01/2007	00753X0030/S1	0,5510969071836690	49,658432964015	HG203
HN	GREGES	01/01/2007	00435X0079/S1	1,14311726828626	49,92225302610820	HG204
HN	MELLEVILLE	01/01/2007	00441X0007/P	1,47347369399026	49,95705330110760	HG204
PICARDIE	BEAUCHAMPS	01/01/2007	00442X0050/P4	1,53211527655641	50,003841106940	HG204
PICARDIE	TRANSLAY(LE)	01/01/2007	00443X0042/S1	1,67682370706915	49,97013074153680	HG204
HN	PUISENVAL	01/01/2007	00445X0006/P	1,46557838425285	49,88365976546950	HG204
HN	SAINT-AUBIN-LE-CAUF	01/01/2007	00592X0001/S1	1,18323294150019	49,85287029632410	HG204
HN	MAUCOMBLE	01/01/2007	00597X0007/S1	1,32235379907404	49,68796662795530	HG204
HN	REALCAMP	01/01/2007	00603X0003/S1	1,62258252226312	49,85262866763570	HG204
HN	AUMALE	01/01/2007	00604X0224/S1	1,73150268619054	49,770968674654	HG204
HN	FLAMETS-FRETILS	01/01/2007	00606X0086/P	1,57989850944391	49,73293028250820	HG204
PICARDIE	MORVILLERS-SAINTE-SATURNIN	01/01/2007	00608X0028/S1	1,79524203596683	49,76464933058760	HG204
HN	CRQUIERS	01/01/2007	00608X0206/S1	1,73761404926318	49,68648591175610	HG204
PICARDIE	LAFRESGUIMONT-SAINTE-MARTIN	01/01/2007	00611X0017/P	1,84102341103880	49,82213201173440	HG204
PICARDIE	LIGNIERES-CHATELAIN	01/01/2007	00611X0035/S1	1,86798787977723	49,778633259343	HG204
HN	ROQUEMONT	01/01/2007	00773X0002/S1	1,27958281169407	49,604314372465	HG204
PICARDIE	OMECOURT	01/01/2007	00791X0017/S1	1,82096298388111	49,616575881961	HG205
PICARDIE	FONTAINE-LAVAGANNE	01/01/2007	00792X0010/S1	1,95190890977984	49,59640280751940	HG205
PICARDIE	NOIREMONT	01/01/2007	00805X0002/S1	2,21141501029585	49,55057534902640	HG205
PICARDIE	CATILLON-FUMECHON	01/01/2007	00807X0015/S1	2,36733001744717	49,51811394190240	HG205
PICARDIE	CUVILLY	01/01/2009	00817X0145/PZ_SN	2,69779418106552	49,55397406363830	HG205
PICARDIE	BEAUVAIS	01/01/2007	01024X0058/S1	2,09664401970187	49,44892943067930	HG205
PICARDIE	LAFRAYE	23/02/2005	01031X0023/S1	2,21053695726416	49,49588335597650	HG205
PICARDIE	LIEUVILLERS	01/01/2007	01034X0014/S1	2,49814520801714	49,46993761828370	HG205
PICARDIE	HEMEVILLERS	13/05/2014	01042X0033/P	2,67588397222586	49,46229319863330	HG205
PICARDIE	ESTREES-SAINTE-DENIS	01/01/2007	01042X0049/S1	2,63549545765661	49,422567979084	HG205
PICARDIE	SACY-LE-GRAND	01/01/2007	01045X0015/S1	2,54407458821391	49,36164114558720	HG205
PICARDIE	SACY-LE-GRAND	01/04/2012	01045X0106/PZ_CR	2,57631901630989	49,34244156079320	HG205
PICARDIE	BLINCOURT	01/01/2007	01046X0010/S1	2,614679468976	49,38291539658690	HG205
PICARDIE	SOURD(LE)	01/01/2007	00506X0005/S1	3,75358219588988	49,87357087686360	HG206
PICARDIE	SOURD(LE)	28/06/2012	00506X0007/P	3,76608614518439	49,86815730606290	HG206
PICARDIE	PARPEVILLE	01/01/2007	00654X0014/S1	3,57080815229847	49,79761587509010	HG206
PICARDIE	ROUGERIES	01/01/2009	00663X0124/F_2008	3,78616225306716	49,79528174772730	HG206
PICARDIE	BOIS-LES-PARGNY	01/01/2007	00665X0016/S1	3,65682068716626	49,73806641759750	HG206
PICARDIE	PLOMION	01/01/2007	00671X0052/S1	4,03581172408548	49,83849637500840	HG206
PICARDIE	RENNEVAL	01/01/2007	00675X0019/S1	4,04593347190513	49,74220747202540	HG206
PICARDIE	GOUDELANCOURT-LES-PIERREPONT	14/05/2007	00843X0024/S1	3,85408613317658	49,66911344868420	HG206
PICARDIE	LAON	01/01/2007	00845X0036/S1	3,60072883856108	49,57227494255980	HG206
PICARDIE	SAINTE-ERME-OUTRE-ET-RAMECOURT	01/01/2007	00847X0043/S1	3,86369554850709	49,52127685800220	HG207
CA	HANNOGNE-SAINTE-REMY	01/01/2007	00853X0018/S1	4,15693121977917	49,607222970272	HG207
CA	HANNOGNE-SAINTE-REMY	13/11/2013	00853X0030/PZ2013	4,157302	49,607394	HG207
PICARDIE	SELVE(LA)	01/01/2007	00855X0001/S1	3,99896203374192	49,57015895980570	HG207
PICARDIE	AMIFONTAINE	01/01/2007	01074X0006/S1	3,91903649882780	49,48803237127110	HG207
CA	FRESNE-LES-REIMS	01/01/2007	01086X0011/LS4	4,099637	49,340030	HG207
CA	SAINTE-ETIENNE-SUR-SUIPPE	01/01/2009	01086X0013/S1	4,096130	49,386809	HG207
CA	ALINCOURT	01/01/2007	01095X0001/FAEP	4,34822078669931	49,40304472757530	HG207

REGION	Commune	Date de début	Code BSS	Longitude	Latitude	Code MESO
CA	SEMIDE	01/01/2007	01097X0014/S1	4,58308525019180	49,34074536573020	HG207
CA	REIMS	03/01/1995	01322X0049/PZADER	4,070544	49,233141	HG207
CA	MOURMELON-LE-GRAND	01/01/1990	01335X0020/PZ6	4,404893	49,171591	HG207
CA	BUSSY-LE-CHATEAU	01/01/2007	01593X0014/LV2	4,500413	49,080778	HG207
CA	GRANDES-LOGES(LES)	01/01/2007	01584X0023/LV3	4,293050	49,066811	HG208
CA	CHENIERS	16/06/2009	01884X0062/PZR	4,262760	48,881891	HG208
CA	MORAINS	28/04/2009	01885X0002/S1	3,990276	48,811336	HG208
CA	TRECON	16/06/2009	01886X0067/PZ	4,051448	48,856590	HG208
CA	BUSSY-LETTREE	16/06/2009	01887X0093/PZ3	4,203498	48,789636	HG208
CA	VANAULT-LE-CHATEL	01/01/2007	01894X0002/S1	4,665279	48,870083	HG208
CA	SONGY	01/01/2007	01897X0002/S1	4,50600097127249	48,80054843438450	HG208
CA	LINTHELLES	01/01/2007	02233X0015/FO	3,819351	48,716539	HG208
CA	MAILLY-LE-CAMP	02/04/2010	02247X0032/F.A26	4,182519378249	48,68867188508270	HG208
CA	SOMPUIS	01/01/2007	02255X0003/S1	4,380375	48,678865	HG208
CA	SAINTE-REMY-SOUS-BARBUISE	01/01/2007	02626X0054/FO	4,10362291354704	48,47494256657970	HG208
CA	CHAVANGES	22/02/2013	02633X1032/PZ	4,537619	48,510939	HG208
CA	VAILLY	27/04/2009	02982X0028/F	4,12389670741214	48,370374237425	HG208
CA	SAULSOTTE(LA)	29/04/2009	02603X1064/P	3,49974258424938	48,540438802268	HG209
CA	SAINTE-HILAIRE-SOUS-ROMILLY	01/01/2007	02615X0020/S1	3,619649	48,490061	HG209
CA	ORVILLIERS-SAINTE-JULIEN	01/01/2007	02617X0009/S1	3,83270777600826	48,44457412392670	HG209
Bourgogne	PERCENEIGE	01/01/2007	02962X1004/F	3,40899043488922	48,353238748844	HG209
Bourgogne	SAINTE-MARTIN-SUR-OREUSE	01/01/2007	02966X0010/S1	3,34222898845362	48,293958311359	HG209
Bourgogne	VOISINES	01/01/2007	02967X0006/PUITS	3,443768	48,256619	HG209
CA	VILLELOUP	01/01/2007	02974X0004/S1	3,87387792245007	48,35875758014770	HG209
Bourgogne	COULOURS	01/01/2007	03314X1035/P	3,58517894792671	48,16176594975490	HG209
Bourgogne	ARCES-DILO	01/01/2007	03318X0043/P	3,579518608446	48,08433197917910	HG209
CA	AIX-EN-OTHE	15/05/2010	03322X0007/PU	3,71672385132286	48,19426661050870	HG209
CA	CHAMOY	01/01/2007	03328X0024/S1	3,92798182610239	48,141246204579	HG209
Bourgogne	BRION	01/01/2007	03673X0017/PUITS	3,45698337711490	48,01013873323910	HG209
Bourgogne	CHEROY	01/01/2007	03302X1012/S1	3,00007134223671	48,20269386750160	HG210
Bourgogne	VILLEBOUGIS	01/01/2007	03304X0039/P	3,15973329268586	48,20456802538840	HG210
Bourgogne	EGRISSELLES-LE-BOCAGE	01/01/2007	03308X0027/P	3,16699700812360	48,127893614062	HG210
CENTRE	CHUELLES	01/01/2007	03662X0222/P	3,00172726468606	47,98521529006320	HG210
Bourgogne	CUDOT	01/01/2007	03664X1032/P	3,17385783963826	47,995065482411	HG210
Bourgogne	CHAMPIGNELLES	01/01/2007	04013X0042/P	3,07991839220766	47,81204263781830	HG210
Bourgogne	SOMMECAISE	01/01/2007	04014X0010/P	3,23139481842181	47,84906081776380	HG210
Bourgogne	SAINTE-PRIVE	01/01/2007	04332X0008/S	2,99449118496178	47,68387646946520	HG210
Bourgogne	SAINTE-FARGEAU	01/01/2007	04333X0011/P	3,11758802043728	47,64561786270280	HG210
HN	GRAVERON-SEMERVILLE	01/01/2007	01493X0001/P	0,9733041931038250	49,09453932831940	HG211
HN	CIERREY	01/01/2007	01506X0016/P1	1,24903200337214	49,00312823259570	HG211
HN	FAINS	01/01/2007	01508X0133/S1	1,38857472872112	48,99453104360350	HG211
HN	CHAIGNES	01/01/2007	01515X2015/S1	1,44539326825120	49,01410193816240	HG211
HN	SAINTE-MARGUERITE-DE-L'AUTEL	01/01/2007	01792X0020/PZ2	0,8726308287499690	48,89315165138060	HG211
HN	NOGENT-LE-SEC	01/01/2007	01794X0035/S1	1,02634391798730	48,92007268744220	HG211
HN	BOIS-ARNAULT	01/01/2007	01795X0011/S1	0,7472098273651680	48,824862060905	HG211
HN	COULONGES	01/01/2007	01801X0010/S1	1,08649907200289	48,88186260553880	HG211
HN	SAINTE-ANDRE-DE-L'EURE	01/01/2007	01803X0004/P	1,29726484855291	48,88972158600620	HG211
HN	MOISVILLE	01/01/2007	01805X0036/S1	1,16583905727942	48,839839240359	HG211
HN	SAINTE-CRISTOPHE-SUR-AVRE	01/01/2007	02152X0051/P	0,8162380413411230	48,70027582272220	HG211
BN	SAINTE-MAURICE-LES-CHARENCEY	01/01/2007	02155X1040/F	0,7292881404467370	48,62438105569070	HG211
CENTRE	CRUCEY-VILLAGES	01/01/2007	02165X0023/PFAEP	1,15222667652834	48,67138144239810	HG211

REGION	Commune	Date de début	Code BSS	Longitude	Latitude	Code MESO
CENTRE	BOULLAY-MIVOYE(LE)	01/01/2007	02168X0001/PFAEP	1,41604094026463	48,66527992851480	HG211
IdF	RAMBOUILLET	20/10/2011	02185X0159/P38	1,86788178704147	48,66178169152120	HG212
CENTRE	CHATEAUNEUF-ENTHYMERAIS	01/01/2007	02542X0035/P	1,24085653780118	48,58011464167570	HG211
HN	SAINT-MACLOU	01/01/2007	00985X0040/S1	0,4115084113671930	49,36050552066490	HG212
HN	FOURMETOT	01/01/2007	00987X0009/S1	0,5809590027119980	49,38023379417090	HG212
HN	BOISSY-LAMBERVILLE	01/01/2007	01227X0022/P	0,57749098997228	49,16312549649960	HG212
HN	LIEUREY	01/01/2007	01227X0038/S22	0,5384451217492780	49,22363152102810	HG212
HN	HAYE-DU-THEIL(LA)	01/01/2007	01232X0006/P	0,8760671596589170	49,234382440037	HG212
HN	ROUSSIÈRE(LA)	01/01/2007	01487X0001/S1	0,5859713866164530	48,96315687372680	HG212
HN	GOUPILLIÈRES	01/01/2007	01491X0009/S1	0,76976203776990	49,11440679798560	HG212
BN	AIGLE(L)	01/01/2007	02144X0005/S1	0,6580476652144470	48,766362663691	HG212
BN	SURVILLE	01/01/2007	01213X0166/S1	0,2274073568981420	49,30263359312080	HG213
BN	AUVILLARS	01/01/2007	01216X0086/S1	0,1134862177685980	49,18896654270780	HG213
BN	SAINT-OUEN-LE-PIN	08/12/2014	01216X0135/P	0,1074511685786310	49,14808214943940	HG213
BN	AUQUAINVILLE	01/01/2007	01473X0087/S1	0,23922265785951	49,057653642423	HG213
HN	SAINT-MARDS-DE-FRESNE	01/01/2007	01482X0055/P	0,4655735006942020	49,077212427625	HG213
BN	MARDILLY	01/01/2007	01778X0015/F	0,2700627664824940	48,84408780780860	HG213
CA	VIENNE-LA-VILLE	01/01/2007	01347X0002/S1	4,85692445097722	49,168089034306	HG214
CA	LOUZE	01/01/2007	02645X0038/D601	4,68492873607305	48,43631671650380	HG215
CA	MORVILLIERS	11/03/1985	02994X0092/D07L	4,66041677252805	48,388780283451	HG215
CA	VENDUE-MIGNOT(LA)	01/01/2007	03336X0001/S1	4,09564450156211	48,14748095408490	HG216
Bourgogne	LIGNY-LE-CHATEL	01/01/2007	03686X0038/PUITS	3,73085319720451	47,94076008193960	HG216
HN	CAUDEBEC-LES-ELBEUF	01/01/2007	01234X0297/F2	1,030171149571701	49,29094412943110	HG218
HN	SAINT-MARCEL	01/01/2007	01511X0188/F	1,46280339629697	49,10270229110010	HG218
IdF	MANTES-LA-JOLIE	01/01/2007	01517X0003/F	1,70226502578105	49,00447615292260	HG218
IdF	ISLE-ADAM(L')	01/01/2007	01531X0047/F	2,20980634146459	49,10598454712130	HG218
IdF	PARIS 13E AR-RONDISSEMENT	01/01/2007	01837A0096/F2	2,36524786860030	48,83348258841330	HG218
CA	CONGY	01/06/2009	01877X0078/PN01	3,816877	48,862151	HG218
IdF	HOUSSAYE-EN-BRIE(LA)	01/01/2007	02211X0023/CHE101	2,88759559311501	48,76471191308620	HG218
IdF	GRANDE-PAROISSE(LA)	01/01/2007	02951X0049/S1	2,92155494847697	48,38556765273480	HG218
Bourgogne	NEUILLY	01/01/2007	03676X0003/FORAGE	3,40171285716384	47,91795657938850	HG218
CENTRE	MONTBOUY	01/01/2007	04004X0007/F	2,81230182865985	47,87956853718990	HG218
PICARDIE	HODENC-EN-BRAY	01/01/2007	01022X0073/P	1,89912127634632	49,46609561189060	HG301
LORRAINE	VILLE-SUR-COUSANCES	01/01/2007	01612X0116/FE	5,18039855463202	49,07324578288850	HG302
LORRAINE	NEUVILLE-SUR-ORNAIN	01/01/2007	01915X0023/PC7	5,06371214130510	48,80999136929740	HG303
LORRAINE	STAINVILLE	01/01/2007	02276X0050/P1	5,19146220109239	48,65098217202930	HG303
CA	VAUX-SUR-BLAISE	01/01/2007	02648X0020/S1	4,97283032057760	48,47037965109580	HG303
LORRAINE	COUVERTPUS	01/01/2007	02653X0001/F1	5,30423499022724	48,58213366098880	HG303
CA	PRASLIN	01/01/2007	03693X0017/P2	4,197586	48,044732	HG304
CA	NOVION-PORCIEN	01/01/2007	00862X0005/S1	4,42065695884086	49,601703391864	HG305
CA	BOUVELLEMONT	01/01/2007	00868X0016/S1	4,66546560830421	49,58327941082350	HG305
CA	THENORGUES	07/02/2012	01107X0094/P	4,924297	49,407085	HG305
LORRAINE	BAUDREMONT	01/01/2009	01918X0006/P1	5,38745245746361	48,83969366899540	HG305
LORRAINE	COUSANCES-LES-TRICONVILLE	08/04/1975	02281X0037/S1	5,40392551716453	48,75949640112270	HG305
CA	JONCHERY	01/06/2010	03361X0047/F2	5,049990	48,167421	HG306
CA	SILVAROUVRES	01/01/2007	03712X0012/P1	4,78761511481991	48,05870581961170	HG306
Bourgogne	NOYERS	01/01/2007	04354X0026/PUITS	3,95008533367123	47,67968385137020	HG307
BN	VIERVILLE-SUR-MER	01/01/2007	00957X0005/S1	-0,8994111219485420	49,37317782342980	HG308
BN	MAISONS	01/01/2007	01184X0021/S1	-0,7661386918434590	49,31158900740880	HG308
BN	MARTRAGNY	01/01/2007	01192X0043/S1	-0,6023896460697230	49,25192909322780	HG308
BN	FRESNE-CAMILLY(LE)	01/01/1990	01193X0044/S1	-0,4838020403180920	49,25152068026420	HG308
BN	BENY-SUR-MER	01/01/2007	01194X0069/S1	-0,43352781285625	49,29338836702340	HG308

REGION	Commune	Date de début	Code BSS	Longitude	Latitude	Code MESO
BN	CAIRON	01/01/2007	01194X0149/FEA7	-0,4421874434886780	49,23749629940890	HG308
BN	SAINT-CONTEST	01/01/2007	01198X0002/S1	-0,37974600807799	49,21382665615530	HG308
BN	MATHIEU	01/01/2007	01201X0108/S1	-0,3474465241443690	49,25862154535660	HG308
BN	IFS	01/01/2007	01205X0229/S1	-0,3479779848669450	49,16069141764290	HG308
BN	SANNERVILLE	01/01/2007	01206X0009/S1	-0,2443277765610740	49,17458464648960	HG308
BN	CINTHEAUX	01/01/2007	01461X0012/S1	-0,2908337397732410	49,05516913909460	HG308
BN	VIEUX-FUME	01/01/2007	01463X0103/S1	-0,1343534525716360	49,05462275839610	HG308
BN	MORTEAUX-COULIBOEUF	01/01/2007	01764X0012/F3	-0,0877213642939330	48,91944013178080	HG308
BN	OCCAGNES	01/01/2007	01768X0022/S2	-0,0792337738602761	48,78117260154570	HG308
BN	OMMEEL	01/01/2007	01776X0023/P	0,1448625914041690	48,80392439135480	HG308
BN	SAINT-LOYER-DES-CHAMPS	01/01/2007	02131X0018/S4	0,0546682295810686	48,69936271413510	HG308
BN	SAINT-GERMAIN-DE-CLAIREFEUILLE	01/01/2007	02133X0008/S1-92	0,2478997337067660	48,70658285803620	HG308
BN	MORTREE	01/01/2007	02135X0016/S4	0,0838423771677645	48,64326517780550	HG308
PICARDIE	HIRSON	01/01/2007	00516X0059/S1	4,09999300873416	49,906509993470	HG309
CA	BLANCHEFOSSE-ET-BAY	01/01/2007	00678X0013/RECEAU	4,25063690474903	49,76127996280270	HG309
CA	CUVES	15/04/1976	03375X0013/P1	5,43849240284391	48,09507822292780	HG310
CA	CHATEAUVILLAIN	27/05/2014	03713X0037/PZ3	4,930145	48,024163	HG310
CA	DANCEVOIR	14/04/1976	03717X0020/PZ	4,884046	47,928591	HG310
Bourgogne	LAIGNES	01/01/1972	04051X0007/S3	4,35734163965922	47,83337806373350	HG310
Bourgogne	CHAMOIX	01/01/2007	04661X0002/S1	3,66573955941863	47,45685361732670	HG401
BN	APPEVILLE	11/12/2014	00945X0052/S4	-1,33883122119594	49,33195184085640	HG402
BN	LONGRAYE	01/01/2007	01195X0200/F2	-0,7139224735151820	49,16037221537610	HG402
Bourgogne	SAULIEU	01/01/2008	04973X0005/PZ1	4,20527435147140	47,30138085641680	HG501
BN	SAINT-GEORGES-D'AUNAY	11/12/2014	01455X0025/F2	-0,7069356649324940	49,00355385862310	HG502
BN	SAINT-PIERRE-DU-REGARD	01/01/2007	01756X0008/S1	-0,54408412753185	48,82004330526960	HG502
BN	BRIOUZE	01/01/2007	02114X0008/S1-2	-0,3903132581225660	48,70603274589090	HG502
BN	FERRIERE-HARANG(LA)	01/01/2007	01446X0005/S3-91	-0,90775844427113	48,97769198124920	HG503
BN	GRANVILLE	09/12/2014	01727X0123/S3	-1,56620431973299	48,82695784547810	HG506
BN	GOUVILLE-SUR-MER	01/01/2007	01423X0044/F4	-1,60512257955052	49,085591371032	HG507
PICARDIE	MONDREPUIS	01/01/2007	00512X0206/P	4,06636122585651	49,953581477031	HG508

Annexe 4 : Caractéristiques des programmes de contrôles de surveillance et opérationnel de l'état chimique des eaux souterraines

BSS	Commune	XL93	YL93	libre/captif/Kique	Masse d'eau souterraine (code)	Appartenance réseau 2016	Réseau NO3	RNAOE 2021	Parametre à RNAOE	Campagne régulière : fréquence de prélèvements par an (physico-chimie, Nitrates et Pesticides)	Campagne régulière : fréquence de prélèvements par an (autres micropolluants)	Campagne intermédiaire : fréquence de prélèvements par an (2 années min sur cycle)	Campagne photographique : fréquence de prélèvements par an (1 année min sur cycle)
02143X0031/F1	AIGLE(L')	523911	6853678	L	3212	CS+CO	oui	Risque	Pesticides	4	2	2	2
02657X0005/SAEP	AINGOULAIN-COURT	869023	6819667	L	3303	CS+CO	oui	Risque	Pesticides	4	2	2	2
00983X0193/F	AIZIER	527755	6927574	L	3202	CS	oui	Risque	Pesticides, NO3, HAP, OHV, NMOR	4	2	0	2
01495X0004/P	AJOU	537622	6877905	L / K	3212	CO	non	Risque	Pesticides	9	2	2	2
01907X0016/FAEP	ALLIANCELLES	838453	6857737	L	3005	CS+CO	oui	Risque	Pesticides, NO3, NO2	4	2	2	2
01257X1031/HY	AMBLEVILLE	554161	2462622	L	3107	CS+CO	oui	Risque	Pesticides, NO3	4	2	2	2
01092X0009/PAEP	AMBLY-FLEURY	807837	6933198	L	3003	CS+CO	oui	Risque	NH4, NO3, OHV	4	2	2	2
03008X0022/SAEPS	AMBONVILLE	849907	6803726	L	3306	CS	oui	Risque	NO3	4	2	2	2
00945X0013/P1	AMFREVILLE	382881	6931473	L	3402	CS+CO	non	Risque	Pesticides, NO3	4	2	2	2
03653X0150/F3AEP	AMILLY	680650	6764695	L	3210	CS+CO	oui	Risque	Pesticides, NO3	4	2	0	2
00436X0180/F2	ANCOURT	569197	6979988	L	3204	CS+CO	oui	Risque	Pesticides, OHV, Al, Pb, Cr	4	2	2	2
01251X0045/F	ANDELYS(LES)	587201	6906643	L	3201	CS	oui	Risque	Pesticides, NO3	4	2	2	2
00752X0038/F	ANGERVILLE-BAILLEUL	517116	6955027	L / K	3203	CS+CO	oui	Risque	Pesticides, NO3, OHV	9	2	0	2
03325X1008/SOURCE	ARCES-DILO	744640	6776835	L	3209	CO	oui	Risque	Pesticides, NO3	4	2	0	2
02623X0043/FAEPN	ARCIS-SUR-AUBE	784997	6827323	L	3008	CS	oui	Pas de risque identifié		4	2	2	2
01304X0065/HY	Arcy Sainte Restitue	737088	6905941	L	3106	CO	oui	Risque	Pesticides, NO3	4	2	0	2
01184X0051/F2	ARGANCHY	427152	6909891	L	3402	CS+CO	oui	Risque	Pesticides, NO3	4	2	2	2
01306X0044/HY	ARMENTIERES SUR OURCQ	728320	6897658	L	3105	CS+CO	oui	Risque	Pesticides, NO3, NO2, NH4	4	2	0	2
01505X0128/F8-2	ARNIERES SUR ITON	561243	6879947	L	3211	CS+CO	oui	Risque	NO3, Pesticides, OHV	4	2	0	2

BSS	Commune	XL93	YL93	libre/captif/Kique	Masse d'eau souterraine (code)	Appartenance réseau 2016	Réseau NO3	RNAOE 2021	Parametre à RNAOE	Campagne régulière : fréquence de prélèvements par an (physico-chimie, Nitrates et Pesticides)	Campagne régulière : fréquence de prélèvements par an (autres micropolluants)	Campagne intermédiaire : fréquence de prélèvements par an (2 années min sur cycle)	Campagne photographique : fréquence de prélèvements par an (1 année min sur cycle)
03694X0011/PAEP	ARRELLES	795419	6772577	L	3307	CS+CO	oui	Risque	Pesticides, NO3	4	2	0	2
02257X0018/F1	ARZILLIERES-NEUVILLE	816769	6839263	C	3218	CS	non	Pas de risque identifié		1	1	0	0
01277X1009/FA	ASNIERES SUR OISE	653118	6894043	SC	3201	CS+CO	non	Risque	Pesticides, NO3	4	2	0	2
04661X0003/SOURCE	ASNIERES-SOUS-BOIS	748946	6709556	L / K	3310	CS	oui	Risque	NO3	9	2	0	2
01093X0005/PAEP	ATTIGNY	814397	6931773	C	3214	CS+CO	non	Risque	NO3	1	1	0	1
02208X0005/HY	AUBEPIERRE-OZOUER-LE-REPOS	689334	6836312	L / K	3103	CS+CO	oui	Risque	Pesticides, NO3	9	2	2	2
01525X0007/A6	AUBERGENVILLE	615234	6876183	L	3102	CS+CO	oui	Risque	Pesticides, OHV, NO3, NO2, NH4, Cu, P	4	2	2	2
01355X0261/F	AUBREVILLE	851763	6895587	L	3302	CS	oui	Risque	Pesticides, P, Al, Pb, Ni	4	2	0	2
01775X0012/C1	AUBRY-EN-EXMES	484984	6859167	L	3308	CS+CO	oui	Risque	Pesticides, NO3	4	2	2	2
01288X0039/HY	AUGER-SAINT-VINCENT	686024	6901794	L	3104	CS+CO	oui	Risque	OHV, NO3	4	2	0	2
01821X0072/P1	AULNAY SUR MAULDRE	615296	6870302	L	3102	CO	non	Risque	Pesticides, OHV, NO3, NO2, NH4, Cu, P	4	2	0	2
03283X0003/F	AULNAY-LA-RIVIERE	651841	6790726	L	4092	CO	oui	Risque	NO3, Pesticides	4	2	0	2
01456X0022/F	AUNAY-SUR-ODON	434831	6884060	L	3502	CS+CO	oui	Risque	Pesticides, NO3	4	2	2	2
01605X0002/FAEP	AUVE	823644	6883145	L	3207	CS	oui	Risque	NO3, Pesticides, OHV	4	2	0	2
01172X0010/F	AUVERS	387454	6919967	L	3402	CS+CO	oui	Risque	Pesticides, NO3	4	2	2	2
04024X0004/PUITS	AUXERRE	743692	6747593	L	3304	CS+CO	oui	Risque	Pesticides, NO3	4	2	2	2
03288X0062/FAEP	AUXY	660337	6777123	L	4092	CS+CO	oui	Risque	NO3, Pesticides	4	2	0	2
04664X1010/AEP	AVALLON	769729	6707001	L	3501	CS	oui	Pas de risque identifié		4	2	2	2
02628X0009/FAEP	AVANT-LES-RAMERUPT	794349	6817407	L	3208	CO	oui	Risque	Pesticides, NO3	4	2	0	2
01356X0099/HY	AVOCOURT	856584	6903431	L	3302	CS	oui	Risque	Pesticides, P, Al, Pb, Ni	4	2	2	2

BSS	Commune	XL93	YL93	libre/captif/Kique	Masse d'eau souterraine (code)	Appartenance réseau 2016	Réseau NO3	RNAOE 2021	Parametre à RNAOE	Campagne régulière : fréquence de prélèvements par an (physico-chimie, Nitrates et Pesticides)	Campagne régulière : fréquence de prélèvements par an (autres micropolluants)	Campagne intermédiaire : fréquence de prélèvements par an (2 années min sur cycle)	Campagne photographique : fréquence de prélèvements par an (1 année min sur cycle)
01335X0001/FAEP	BACONNES	797195	6896175	L	3207	CS+CO	oui	Risque	NO3, Pesticides, OHV	4	2	0	2
02548X0046/FAEP 2	BAILLEAU-L'EVEQUE	580319	6820158	L	3211	CS+CO	oui	Risque	NO3, Pesticides, OHV	4	2	2	2
03693X0005/SAEP	BALNOT-LA-GRANGE	790364	6764555	L	3304	CS+CO	oui	Risque	Pesticides, NO3	4	2	2	2
01282X0165/F	Barbery Puits	675507	6903696	L	3104	CS+CO	oui	Risque	OHV, NO3	4	2	2	2
01184X0027/C1	BARBEVILLE	426950	6914761	L	3308	CO	oui	Risque	Pesticides, NO3	4	2	2	2
02604X0068/PAEP	BARBUISE	743956	6827976	L	3006	CS+CO	oui	Risque	Pesticides, NO3, Indus (hexachlorocyclohexane alpha, somme des hexachlorocyclohexanes)	4	2	2	2
02604X0097/VS03 80	BARBUISE	742947	6827010	L	3209	CS	oui	Risque	Pesticides, NO3	4	2	0	2
03351X0034/PAEP 1	BAR-SUR-AUBE	826612	6792595	L	3306	CS+CO	oui	Risque	NO3	4	2	2	2
01076X1005/SAEP	BASLIEUX-LES-FISMES	752384	6914851	L	3106	CO	oui	Risque	Pesticides, NO3	4	2	2	2
02661X0027/F	BAUDIGNECOURT	881651	6832534	L	3306	CS	oui	Risque	NO3	4	2	0	2
01344X1002/HY	BAULNY	847482,3277	6910605,324	L / K	3302	CS+CO	oui	Risque	Pesticides, P, Al, Pb, Ni	9	2	2	2
02226X0009/F1	BEAUCHERY-SAINT-MARTIN	730182	6834899	L / K	3103	CS+CO	oui	Risque	Pesticides, NO3	9	2	0	2
01764X0013/C1	BEAUMAIS	474751	6869123	L	3308	CS+CO	oui	Risque	Pesticides, NO3	4	2	2	2
03678X0055/AEP	BEAUMONT	740031	6757747	L	3216	CS	oui	Risque	NO3	4	2	0	2
01276X1101/F	BEAUMONT SUR OISE	649290	6894376	L	3201	CO	non	Risque	Pesticides, NO3	4	2	0	2
01327X0055/PAEP 86	BEAUMONT-SUR-VESLE	785881	6899224	L	3207	CO	oui	Risque	NO3, Pesticides, OHV	4	2	0	2
00606X0081/S	BEAUSSAULT	596948	6955153	L	3204	CS	oui	Risque	Pesticides, OHV, Al, Pb, Cr	4	2	2	2
00596X0030/F	BELLENCOMBRE	572015	6958360	L	3204	CS	oui	Risque	Pesticides, OHV, Al, Pb, Cr	4	2	0	2
01573X0013/SAEP	BELVAL-SOUS-	762599	6892282	L	3105	CS+CO	oui	Risque	Pesticides,	4	2	2	2

BSS	Commune	XL93	YL93	libre/captif/Kique	Masse d'eau souterraine (code)	Appartenance réseau 2016	Réseau NO3	RNAOE 2021	Parametre à RNAOE	Campagne régulière : fréquence de prélèvements par an (physico-chimie, Nitrates et Pesticides)	Campagne régulière : fréquence de prélèvements par an (autres micropolluants)	Campagne intermédiaire : fréquence de prélèvements par an (2 années min sur cycle)	Campagne photographique : fréquence de prélèvements par an (1 année min sur cycle)
	CHATILLON								NO3, NO2, NH4				
01483X0040/PC	BERNAY	523353	6890168	L / K	3212	CS+CO	oui	Risque	Pesticides	9	2	0	2
02154X2001/FAEP	BEROU-LA-MULOTIERE	555840	6850383	L	3211	CO	non	Risque	NO3, Pesticides, OHV	4	2	0	2
01307X0117/SCE	BEUVARDES	735806	6893709	L	3105	CS+CO	oui	Risque	Pesticides, NO3, NO2, NH4	4	2	0	2
04657X0007/AEP	BEUVRON	737083	6695207	L / K	4061	CS+CO	oui	Risque	NO3, Pesticides	9	2	2	2
01044X0155/P	BIENVILLE	687815	6928290	L	3205	CS+CO	oui	Risque	Pesticides, NO3	4	2	0	2
02262X0044/SAEP	BIGNICOURT-ETREPY	832376	6852938	L	3005	CS+CO	oui	Risque	Pesticides, NO3, NO2	4	2	2	2
02523X0018/AEP93	BIVILLIERS	523841	6833872	L	3308	CO	oui	Risque	Pesticides, NO3	4	2	2	2
00777X0024/F	BLAINVILLE-CREVEON	576240	6936345	L	3201	CS+CO	oui	Risque	Pesticides, NO3	4	2	0	2
02936X5008/F1	BLANDY	645246	6801892	C	4092	CS	non	Risque	NO3, Pesticides	1	1	0	1
01515X0003/HY3	Blaru	588744	6884095	L	3102	CS+CO	oui	Risque	Pesticides, OHV, NO3, NO2, NH4, Cu, P	4	2	2	2
03344X0010/PAEP1	BLIGNY	818369	6787679	L	3306	CS+CO	non	Risque	NO3	4	2	0	2
02586X0069/P3	BOIS-LE-ROI	676821	6818276	L	4092	CS+CO	oui	Risque	NO3, Pesticides	4	2	2	2
02581X0094/F3	BOISSISE-LA-BERTRAND	669131	6826070	L / K	3103	CO	oui	Risque	Pesticides, NO3	9	2	0	2
03362X0017/SAEP	BOLOGNE	859275	6792799	L	3306	CO	non	Risque	NO3	4	2	0	2
01215X0040/C1	BONNEBOSQ	487539	6905344	L	3213	CS	oui	Pas de risque identifié		4	2	2	2
00801X0009/PC	BONNEUIL-LES-EAUX	644840	6952222	L	1012	CO	oui	Risque	NO3	4	2	0	2
01516X0115/F2	BONNIERES-SUR-SEINE	595987	6882579	C	3218	CS	non	Pas de risque identifié		1	1	0	0
01277X0181/F	BORAN-SUR-OISE	653971	6897967	L	3201	CS+CO	oui	Risque	Pesticides, NO3	4	2	0	2
03292X0038/F1	BOUGLIGNY	673784	6788167	C	3218	CS	non	Pas de risque identifié		1	1	0	0

BSS	Commune	XL93	YL93	libre/captif/Kique	Masse d'eau souterraine (code)	Appartenance réseau 2016	Réseau NO3	RNAOE 2021	Parametre à RNAOE	Campagne régulière : fréquence de prélèvements par an (physico-chimie, Nitrates et Pesticides)	Campagne régulière : fréquence de prélèvements par an (autres micropolluants)	Campagne intermédiaire : fréquence de prélèvements par an (2 années min sur cycle)	Campagne photographique : fréquence de prélèvements par an (1 année min sur cycle)
01296X0033/HY	BOULLARRE	699885	6893481	L	3105	CO	oui	Risque	Pesticides, NO3, NO2, NH4	4	2	0	2
01573X0061/SAEP	BOURSAULT	759403	6885230	L	3103	CS+CO	oui	Risque	Pesticides, NO3	4	2	2	2
01296X0064/P	BOURSONNE	703678	6900489	L	3105	CS+CO	oui	Risque	Pesticides, NO3, NO2, NH4	4	2	0	2
02984X0037/FAEP	BOUY-LUXEMBOURG	793937	6808254	L	3208	CO	oui	Risque	Pesticides, NO3	4	2	0	2
03004X0004/SAEP	BRACHAY	850364	6811130	L	3303	CS+CO	oui	Risque	Pesticides	4	2	2	2
00583X0003/F	BRACHY	553361	6972741	L	3203	CS	oui	Risque	Pesticides, NO3, OHV	4	2	0	2
01068X0211/F	BRAINE	739654	6915261	C	3106	CS	non	Risque	Pesticides, NO3	1	1	0	1
03303X0010/F	BRANNAY	709166	6791976	L	3210	CS+CO	oui	Risque	Pesticides, NO3	4	2	0	2
02175X0048/FAEP	BRECHAMPS	590502	6841291	L	3211	CO	non	Risque	NO3, Pesticides, OHV	4	2	0	2
00726X0004/FE1	BREUVILLE	360288	6948112	L	3507	CS+CO	oui	Risque	Pesticides	4	2	2	2
01727X0024/P2	BREVILLE-SUR-MER	364848	6872466	L	3506	CS+CO	oui	Risque	NO3	4	2	2	2
02993X0112/P2	BRIENNE-LA-VIEILLE	813372	6810246	L	3215	CS+CO	oui	Risque	Pesticides, NO3	4	2	0	2
01228X0001/S	BRIONNE	532309	6902470	L / K	3212	CS	oui	Risque	Pesticides	9	2	0	2
00728X0030/C1	BRIX	372272	6948539	L	3503	CS	oui	Pas de risque identifié		4	2	2	2
00792X0042/P	BROMBOS	619645	6950157	L	3205	CS+CO	oui	Risque	Pesticides, NO3	4	2	2	2
01878X0028/FAEP 1	BROUSSY-LE-GRAND	764781	6857128	L	3208	CS	oui	Risque	Pesticides, NO3	4	2	0	2
01815X0008/F	BU	589758	6859896	L	3211	CS	oui	Risque	NO3, Pesticides, OHV	4	2	0	2
00806X0004/P	BUCAMPS	650614	6936613	L	3205	CS	oui	Risque	Pesticides, NO3	4	2	2	2
03725X0003/SAEP BU	BUGNIERES	855247	6758455	L	3310	CS	oui	Risque	NO3	4	2	2	2
03674X0001/PUITS	BUSSY-EN-OTHE	740257	6769108	L / K	3209	CS+CO	oui	Risque	Pesticides, NO3	9	2	0	2
04377X0029/SOURCE	BUSSY-LE-GRAND	813801	6721566	L / K	3310	CS+CO	oui	Risque	NO3	9	2	0	2
01103X0065/FE2	BUZANCY	841269	6925434	C	3305	CS	non	Pas de risque identifié		1	1	0	1

BSS	Commune	XL93	YL93	libre/captif/Kique	Masse d'eau souterraine (code)	Appartenance réseau 2016	Réseau NO3	RNAOE 2021	Parametre à RNAOE	Campagne régulière : fréquence de prélèvements par an (physico-chimie, Nitrates et Pesticides)	Campagne régulière : fréquence de prélèvements par an (autres micropolluants)	Campagne intermédiaire : fréquence de prélèvements par an (2 années min sur cycle)	Campagne photographique : fréquence de prélèvements par an (1 année min sur cycle)
01502X0003/F	CAILLY-SUR-EURE	569867	6892614	L	3211	CS+CO	oui	Risque	NO3, Pesticides, OHV	4	2	2	2
01215X0103/C1	CAMBREMER	484243	6898439	L	3213	CS	oui	Pas de risque identifié		4	2	2	2
02952X0154/F2	CANNES-ECLUSE	699782	6810229	L	3209	CS+CO	oui	Risque	Pesticides, NO3	4	2	2	2
00784X0017/F.1978	CANNY-SUR-THERAIN	607785	6946270	L	3204	CS+CO	oui	Risque	Pesticides, OHV, Al, Pb, Cr	4	2	0	2
00574X0138/F	CANY-BARVILLE	530152	6966816	L / K	3203	CS	oui	Risque	Pesticides, NO3, OHV	9	2	2	2
01078X0001/PAEP	CAUROY-LES-HERMONVILLE	768388	6918657	L	3207	CS+CO	oui	Risque	NO3, Pesticides, OHV	4	2	2	2
03675X0003/SOURCE	CELLE-SAINT-CYR(LA)	721167	6762774	L / K	3210	CS+CO	oui	Risque	Pesticides, NO3	9	2	0	2
01528X0112/P3	CERGY	632192	6880655	L	3002	CS	oui	Pas de risque identifié		4	2	2	2
02222X0019/F1	CERNEUX	726587	6844200	L / K	3103	CS+CO	oui	Risque	Pesticides, NO3	9	2	0	2
01463X0130/F1	CESNY-AUX-VIGNES	473517	6890972	L	3308	CO	oui	Risque	Pesticides, NO3	4	2	2	2
04032X0024/SOURCE	CHABLIS	757744	6747714	L / K	3307	CS+CO	oui	Risque	Pesticides, NO3	9	2	0	2
03347X0016/SAEP	CHACENAY	813532	6781470	L	3306	CS+CO	oui	Risque	NO3	4	2	2	2
02586X0056/F1	CHAILLY-EN-BIERE	672221	6820335	C	4092	CS	non	Risque	NO3, Pesticides	1	1	0	1
03642X0094/F3	CHAMBON-LA-FORET	647491	6771629	C	4135	CS	non	Pas de risque identifié		1	1	0	1
04017X0001/SOURCE	CHAMPIGNELLES	710427	6740650	L / K	3210	CS+CO	oui	Risque	Pesticides, NO3	9	2	2	2
01321X0011/FAEP	CHAMPIGNY	770846	6907239	L	3207	CO	oui	Risque	NO3, Pesticides, OHV	4	2	0	2
02958X0112/AEP	CHAMPIGNY-SUR-YONNE	711579	6801529	L	3210	CS+CO	oui	Risque	Pesticides, NO3	4	2	0	2
03677X0041/AEP	CHAMPLAY	734182	6760955	L	3210	CS+CO	oui	Risque	Pesticides, NO3	4	2	0	2
04035X0019/AEP	CHAMPS-SUR-YONNE	745530	6740383	L	3307	CO	oui	Risque	Pesticides, NO3	4	2	0	2
02268X0079/CHAN C1	CHANCENAY	847384	6842930	L	3303	CS+CO	oui	Risque	Pesticides	4	2	0	2
02111X0017/C1	CHANU	431974	6852289	L	3502	CS+CO	oui	Risque	Pesticides,	4	2	2	2

BSS	Commune	XL93	YL93	libre/captif/Kique	Masse d'eau souterraine (code)	Appartenance réseau 2016	Réseau NO3	RNAOE 2021	Parametre à RNAOE	Campagne régulière : fréquence de prélèvements par an (physico-chimie, Nitrates et Pesticides)	Campagne régulière : fréquence de prélèvements par an (autres micropolluants)	Campagne intermédiaire : fréquence de prélèvements par an (2 années min sur cycle)	Campagne photographique : fréquence de prélèvements par an (1 année min sur cycle)
									NO3				
04655X0006/SOURCE	CHAPELLE-SAINT-ANDRE(LA)	724404	6697773	L / K	4061	CS	oui	Risque	NO3, Pesticides	9	2	2	2
02986X0099/PAEP	CHAPELLE-SAINT-LUC(LA)	778731	6803252	L	3007	CO	oui	Risque	OHV, NO3	4	2	2	2
02965X0001/PUITS	CHAPELLE-SUR-OREUSE(LA)	723233	6799206	L / K	3209	CS+CO	oui	Risque	Pesticides, NO3	9	2	0	2
04344X0001/SOURCE	CHARENTENAY	740237	6727757	L / K	4061	CO	oui	Risque	NO3, Pesticides	9	2	0	2
02665X0001/F1	CHASSEY-BEAUPRE	879724	6820178	C	3306	CS+CO	non	Risque	NO3	1	1	0	1
03713X0024/SAEP 4	CHATEAUVILLAIN	843276	6772558	L	3310	CS	oui	Risque	NO3	4	2	2	2
02953X0108/F	CHATENAY-SUR-SEINE	707144	6811894	L	3209	CS+CO	oui	Risque	Pesticides, NO3	4	2	0	2
00946X0035/F3	CHEF-DU-PONT	384140	6928530	C	3402	CS+CO	non	Risque	Pesticides, NO3	1	1	1	1
01884X0023/FAEP	CHENIERS	791169	6865458	L	3208	CS	oui	Risque	Pesticides, NO3	4	2	0	2
01892X0008/PU	CHEPY	805670	6867569	L	3004	CS+CO	oui	Risque	Pesticides, NO3, HAP	4	2	2	2
00845X0018/HY	CHERET	749645	6935600	L	3106	CS+CO	oui	Risque	Pesticides, NO3	4	2	2	2
02655X0028/P.AEP	CHEVILLON	856413	6825093	L	3303	CS+CO	oui	Risque	Pesticides	4	2	2	2
01045X0038/F	CHOISY LA VICTOIRE	670872	6919712	L	3205	CO	oui	Risque	Pesticides, NO3	4	2	0	2
02134X0005/C1	CISAI-SAINT-AUBIN	504688	6855788	L	3213	CS	oui	Pas de risque identifié		4	2	2	2
04984X0003/AEP	CIVRY-EN-MONTAGNE	820449	6690232	L / K	3401	CS+CO	oui	Risque	Pesticides, NO3	9	2	2	2
02186X0040/REC	CLAIREFONTAINE-EN-YVELINES	619146	6834529	L	3102	CS	oui	Risque	Pesticides, OHV, NO3, NO2, NH4, Cu, P	4	2	0	2
01886X0013/FE	CLAMANGES	782284	6858563	L	3208	CS	oui	Risque	Pesticides, NO3	4	2	0	2
04653X0004/S2	CLAMECY	737791	6705673	L	4061	CO	oui	Risque	NO3, Pesticides	4	2	0	2
01753X0009/C1	CLECY	444282	6875026	L	3502	CS+CO	oui	Risque	Pesticides, NO3	4	2	2	2
03304X0008/AEP	COLLEMIERS	716268	6783797	L	3210	CS+CO	oui	Risque	Pesticides, NO3	4	2	2	2
01733X0003/C2	COLOMBE(LA)	393420	6871757	L	3506	CS+CO	oui	Risque	NO3	4	2	2	2

BSS	Commune	XL93	YL93	libre/captif/Kique	Masse d'eau souterraine (code)	Appartenance réseau 2016	Réseau NO3	RNAOE 2021	Parametre à RNAOE	Campagne régulière : fréquence de prélèvements par an (physico-chimie, Nitrates et Pesticides)	Campagne régulière : fréquence de prélèvements par an (autres micropolluants)	Campagne intermédiaire : fréquence de prélèvements par an (2 années min sur cycle)	Campagne photographique : fréquence de prélèvements par an (1 année min sur cycle)
01767X0014/C1	COMMEAUX	472443	6858815	L	3308	CS+CO	oui	Risque	Pesticides, NO3	4	2	2	2
01497X0014/SO	CONCHES-EN-OUCHE	549473	6875447	L / K	3211	CS+CO	oui	Risque	NO3, Pesticides, OHV	9	2	2	2
03366X0015/2PAEP	CONDES	859190	6785335	L	3310	CS	oui	Risque	NO3	4	2	2	2
01877X0029/SAEP	CONGY	760754	6862796	L	3103	CS+CO	oui	Risque	Pesticides, NO3	4	2	2	2
02251X0001/FAEP	COOLE	802632	6849689	L	3208	CS+CO	oui	Risque	Pesticides, NO3	4	2	0	2
02632X0010/FAEP	CORBEIL	804070	6832378	L	3208	CO	non	Risque	Pesticides, NO3	4	2	0	2
03295X1002/F	CORBEILLES	665392	6775132	C	4092	CS	non	Risque	NO3, Pesticides	1	1	0	1
02566X0035/F1	CORBREUSE	623073	6822116	L	4092	CS+CO	oui	Risque	NO3, Pesticides	4	2	2	2
02574X0108/F1	COUDRAY-MONTCEAUX(LE)	661607	6830023	C	3218	CS	non	Pas de risque identifié		1	1	0	0
01318X0002/SAEP	COULOMMES-LA-MONTAGNE	765632	6903176	L	3106	CS	oui	Risque	Pesticides, NO3	4	2	2	2
01913X0013/F	COURCELLES-SUR-AIRE	863521	6873465	L	3305	CS	oui	Pas de risque identifié		4	2	0	2
02577X0017/F	COURDIMANCHE-SUR-ESSONNE	653927	6814373	L	4092	CO	oui	Risque	NO3, Pesticides	4	2	0	2
02954X1001/F	COURLON-SUR-YONNE	712689	6803838	L	3209	CO	oui	Risque	Pesticides, NO3	4	2	0	2
01312X0084/F1AEP	COURVILLE	750371	6909020	C	3106	CS	non	Risque	Pesticides, NO3	1	1	0	1
01185X0013/S2	COUVAINS	408420.983	6903512.576	L	3503	CS	oui	Pas de risque identifié		4	2	2	2
01168X0005/F1	CREANCES	370051	6909488	L	3101	CS+CO	oui	Risque	Pesticides, Cu	4	2	2	2
02983X0018/FAEP1	CRENEY-PRES-TROYES	784599	6804395	L	3208	CO	oui	Risque	Pesticides, NO3	4	2	0	2
01824X0177/F1	CROISSY-SUR-SEINE	637694	6863908	L	3001	CS+CO	oui	Risque	NH4, NO2, NO3, Cu	4	2	2	2
01824X0184/P9	CROISSY-SUR-SEINE	636063	6864484	L	3001	CS+CO	oui	Risque	NH4, NO2, NO3, Cu	4	2	2	2
04043X0003/SOURCE	CRUZY-LE-CHATEL	790562	6751442	L / K	3307	CS+CO	oui	Risque	Pesticides, NO3	9	2	0	2
01812X0006/F	DAMMARTIN-EN-SERVE	598367	6868018	C	3102	CS	non	Risque	Pesticides, OHV, NO3,	1	1	0	1

BSS	Commune	XL93	YL93	libre/captif/Kique	Masse d'eau souterraine (code)	Appartenance réseau 2016	Réseau NO3	RNAOE 2021	Parametre à RNAOE	Campagne régulière : fréquence de prélèvements par an (physico-chimie, Nitrates et Pesticides)	Campagne régulière : fréquence de prélèvements par an (autres micropolluants)	Campagne intermédiaire : fréquence de prélèvements par an (2 années min sur cycle)	Campagne photographique : fréquence de prélèvements par an (1 année min sur cycle)
									NO2, NH4, Cu, P				
01178X0009/FD1	DEZERT(LE)	397594	6909285	L	3402	CS+CO	oui	Risque	Pesticides, NO3	4	2	2	2
01612X0002/SCE	DOMBASLE-EN-ARGONNE	861013	6895344	L	3305	CS	oui	Pas de risque identifié		4	2	2	2
04663X0004/AEP	DOMECY-SUR-LE-VAULT	760616	6711695	L / K	3401	CS+CO	oui	Risque	Pesticides, NO3	9	2	2	2
02597X0010/S1	DONNEMARIE-DONTILLY	708368	6821419	L / K	3103	CS+CO	oui	Risque	Pesticides, NO3	9	2	2	2
02948X0072/F1	DORMELLES	690508	6802414	L	3210	CS+CO	oui	Risque	Pesticides, NO3	4	2	2	2
04654X0002/S1	DORNECY	743101	6703730	L / K	3307	CO	oui	Risque	Pesticides, NO3	9	2	2	2
03666X0019/PAEP	DOUCHY	702803	6760321	L	3210	CS+CO	oui	Risque	Pesticides, NO3	4	2	2	2
01858X0011/P1	DOUE	711660	6863333	L / K	3103	CS+CO	oui	Risque	Pesticides, NO3	9	2	2	2
04347X0003/SOURCE	DRUYES-LES-BELLES-FONTAINES	731513	6716549	L / K	4061	CS+CO	oui	Risque	NO3, Pesticides	9	2	2	2
02472X0073/P	DUCEY	383179	6841518	L	3504	CS+CO	oui	Risque	NO3	4	2	2	2
02657X0030/F2	ECHENAY	869857	6821048	L	3306	CS	oui	Risque	NO3	4	2	2	2
03371X0002/SAEP	ECOT-LA-COMBE	878064	6791858	L	3310	CS	oui	Risque	NO3	4	2	2	2
02123X0018/S6-DDA	ECOUCHE	471028	6850765	L	3308	CS+CO	oui	Risque	Pesticides, NO3	4	2	2	2
01013X0042/HY	ELBEUF-EN-BRAY	601291	6933027	L	3301	CO	oui	Risque	Pesticides, NO3	4	2	0	2
01596X0001/PAEP	EPINE(L')	807888	6876522	L	3207	CS	oui	Risque	NO3, Pesticides, OHV	4	2	0	2
03677X0056/F1	EPINEAU-LES-VOVES	735828	6760611	L	3217	CS	oui	Pas de risque identifié		4	2	0	2
03328X0023/SAEP	ERVY-LE-CHATEL	765487	6777432	L	3209	CS	oui	Risque	Pesticides, NO3	4	2	0	2
04035X0040/AEP	ESCOLIVES-SAINTE-CAMILLE	746190	6735731	L	4061	CO	oui	Risque	NO3, Pesticides	4	2	0	2
02231X0010/FAEP	ESSARTS-LES-SEZANNE(LS)	746624	6851847	L	3103	CS+CO	oui	Risque	Pesticides, NO3	4	2	0	2
01566X0131/SCE	ESSOMES-SUR-MARNE	724862	6882466	L	3105	CS+CO	oui	Risque	Pesticides, NO3, NO2, NH4	4	2	0	2
03703X0003/S1	ESSOYES	812315	6773442	L	3306	CS	oui	Risque	NO3	4	2	2	2

BSS	Commune	XL93	YL93	libre/captif/Kique	Masse d'eau souterraine (code)	Appartenance réseau 2016	Réseau NO3	RNAOE 2021	Parametre à RNAOE	Campagne régulière : fréquence de prélèvements par an (physico-chimie, Nitrates et Pesticides)	Campagne régulière : fréquence de prélèvements par an (autres micropolluants)	Campagne intermédiaire : fréquence de prélèvements par an (2 années min sur cycle)	Campagne photographique : fréquence de prélèvements par an (1 année min sur cycle)
04381X0008/AEP	ETALANTE	832578	6728670	L / K	3310	CS	oui	Risque	NO3	9	2	2	2
02198X0059/HY	ETIOLLES	660874	6836727	L	3103	CS+CO	oui	Risque	Pesticides, NO3	4	2	2	2
01253X0082/F	ETREPAGNY	599448	6913339	L	3201	CS+CO	oui	Risque	Pesticides, NO3	4	2	2	2
01555X0067/F	ETREPILLY	694284	6882128	L	3104	CS+CO	oui	Risque	OHV, NO3	4	2	0	2
02241X0006/PAEP	EUVY	776314	6847391	L	3208	CS+CO	oui	Risque	Pesticides, NO3	4	2	0	2
01615X0001/HY	EVRES	855644	6877735	L	3302	CS+CO	oui	Risque	Pesticides, P, Al, Pb, Ni	4	2	2	2
01537X0157/F5	EZANVILLE	652330	6882398	L	3104	CS+CO	oui	Risque	OHV, NO3	4	2	0	2
01916X0013/HY	FAINS-VEEL	856259	6856468	L	3303	CS+CO	oui	Risque	Pesticides	4	2	2	2
00753X0050/F	FAUVILLE-EN-CAUX	526520	6952281	L / K	3203	CS+CO	oui	Risque	Pesticides, NO3, OHV	9	2	0	2
02648X0024/SAEP	FAYS	850161	6820758	L	3215	CS+CO	oui	Risque	Pesticides, NO3	4	2	2	2
00575X0137/HY	FECAMP	513490	6963951	L / K	3203	CO	oui	Risque	Pesticides, NO3, OHV	9	2	0	2
01878X0019/F2	FEREBRIANGES	763796	6862977	L	3208	CO	oui	Risque	Pesticides, NO3	4	2	0	2
01308X0089/P	FERE-ENTARDENOIS	737655	6899014	L	3105	CS	oui	Risque	Pesticides, NO3, NO2, NH4	4	2	2	2
02588X0013/HY1	FERICY	684967	6816946	L / K	3103	CS+CO	oui	Risque	Pesticides, NO3	9	2	2	2
00815X0066/P	FERRIERES	665194	6942654	L	1012	CO	oui	Risque	NO3	4	2	0	2
02982X0012/PAEP	FEUGES	781756	6811249	L	3208	CS+CO	oui	Risque	Pesticides, NO3	4	2	0	2
03688X1004/PUITS	FLOGNY-LA-CHAPELLE	764879	6760714	L	3216	CS	oui	Risque	NO3	4	2	2	2
01604X0001/FAEP	FLORENT EN ARGONNE	842780	6894487	L	3214	CO	non	Risque	NO3	4	2	0	2
01485X0010/C1	FOLLETIERE-ABENON(LA)	511513	6878921	L	3213	CS	oui	Pas de risque identifié		4	2	2	2
03312X0001/F	FONTAINE-LA-GAILLARDE	728902	6790659	L	3209	CO	oui	Risque	Pesticides, NO3	4	2	0	2
01001B0153/HY	FONTAINE-SOUS-PREAUX	567056	6933156	L / K	3202	CS	oui	Risque	Pesticides, NO3, HAP, OHV, NMOR	9	2	2	2
01196X0042/C4	FONTENAY-LE-PESNEL	436663	6902400	L	3502	CS+CO	oui	Risque	Pesticides, NO3	4	2	2	2

BSS	Commune	XL93	YL93	libre/captif/Kiique	Masse d'eau souterraine (code)	Appartenance réseau 2016	Réseau NO3	RNAOE 2021	Parametre à RNAOE	Campagne régulière : fréquence de prélèvements par an (physico-chimie, Nitrates et Pesticides)	Campagne régulière : fréquence de prélèvements par an (autres micropolluants)	Campagne intermédiaire : fréquence de prélèvements par an (2 années min sur cycle)	Campagne photographique : fréquence de prélèvements par an (1 année min sur cycle)
00782X0138/HY	FORGES-LES-EAUX	593807	6946452	L	3301	CS	oui	Risque	Pesticides, NO3	4	2	2	2
01206X0146/FB1	FRENOUVILLE	463901	6898771	C	3308	CS	non	Risque	Pesticides, NO3	1	1	1	1
02925X0002/F	FRESNAY-L'EVEQUE	611885	6795929	L	4092	CS+CO	non	Risque	NO3, Pesticides	4	2	0	2
01263X0055/P	FRESNEAUX MONTCHEVREUIL	627304	6910173	L	3201	CS	oui	Risque	Pesticides, NO3	4	2	0	2
00443X0017/HY	FRETTEMEULE	601842	6991557	L	3204	CS	oui	Risque	Pesticides, OHV, Al, Pb, Cr	4	2	2	2
02938X0004/PF1	FROMONT	663517	6794841	L	4092	CO	oui	Risque	NO3, Pesticides	4	2	0	2
00732X0014/F10	GATTEVILLE-LE-PHARE	391226	6960579	L	3507	CS+CO	oui	Risque	Pesticides	4	2	2	2
02237X0020/P	GAYE	757924	6843363	L	3208	CS+CO	oui	Risque	Pesticides, NO3	4	2	2	2
02185X0059/F	GAZERAN	611716	6836794	L	4092	CS+CO	oui	Risque	NO3, Pesticides	4	2	0	2
02947X0042/THO MAS	GENEVAYE(LA)	632925	2368540	L	3210	CS+CO	oui	Risque	Pesticides, NO3	4	2	0	2
02933X0005/F	GIRONVILLE-SUR-ESSONNE	654363	6807932	L	4092	CO	oui	Risque	NO3, Pesticides	4	2	0	2
00843X0060/F.AEP	GIZY	757208	6946207	L	3206	CO	oui	Risque	NO3, OHV	4	2	0	2
02662X0009/F	GONDRECOURT-LE-CHATEAU	885415	6826257	L	3306	CS	oui	Risque	NO3	4	2	0	2
00724X0018/F1	GONNEVILLE	377883	6957829	L	3507	CS+CO	oui	Risque	Pesticides	4	2	2	2
01204X0045/FE1	GONNEVILLE-SUR-MER	479726	6912574	L	3213	CS	oui	Pas de risque identifié		4	2	2	2
02098X0021/C1	GRAND CEL-LAND(LE)	394080	6850513	L	3505	CS+CO	oui	Risque	NO3	4	2	2	2
00955X0007/C1	GRANDCAMP-MAISY	404764	6927210	L	3308	CO	oui	Risque	Pesticides, NO3	4	2	2	2
00955X0050/F1	GRANDCAMP-MAISY	404365	6927461	C	3308	CS	non	Risque	Pesticides, NO3	1	1	1	1
00861X0001/PAEP	GRANDCHAMP	800822	6950748	L	3305	CS	oui	Pas de risque identifié		4	2	0	2
02944X0031/P16	GRANDE-PAROISSE(LA)	690417	6808113	L	3006	CS+CO	oui	Risque	Pesticides, NO3, Indus (hexachlorocyclohexane)	4	2	2	2

BSS	Commune	XL93	YL93	libre/captif/Kiique	Masse d'eau souterraine (code)	Appartenance réseau 2016	Réseau NO3	RNAOE 2021	Parametre à RNAOE	Campagne régulière : fréquence de prélèvements par an (physico-chimie, Nitrates et Pesticides)	Campagne régulière : fréquence de prélèvements par an (autres micropolluants)	Campagne intermédiaire : fréquence de prélèvements par an (2 années min sur cycle)	Campagne photographique : fréquence de prélèvements par an (1 année min sur cycle)
									alpha, somme des hexachlorocyclohexanes)				
02625X0006/PAEP	GRANDES-CHAPELLES(LÉS)	775656	6818414	L	3208	CS+CO	oui	Risque	Pesticides, NO3	4	2	0	2
02613X0071/PUITS	GRANGES-SUR-AUBE	762658	6831009	C	3208	CS+CO	non	Risque	Pesticides, NO3	1	1	0	1
04376X0002/PUITS	GRIGNON	807445	6719181	L	3401	CS+CO	oui	Risque	Pesticides, NO3	4	2	2	2
00756X0151/F1	GRUCHET-LE-VALASSE	519832	6940846	L / K	3202	CS	oui	Risque	Pesticides, NO3, HAP, OHV, NMOR	9	2	2	2
01517X0088/F5	GUERNES	601598	6881903	L	3107	CS+CO	oui	Risque	Pesticides, NO3	4	2	2	2
02273X0013/HY	GUERPONT	865619	6848624	L	3303	CS+CO	oui	Risque	Pesticides	4	2	2	2
00868X0013/SAEP	GUINCOURT	817649	6941027	L	3305	CS	oui	Pas de risque identifié		4	2	2	2
01518X0153/HY3	GUITRANCOURT	611062	6879687	L	3107	CS+CO	oui	Risque	Pesticides, NO3	4	2	2	2
02267X0032/PAEP	HALLIGNICOURT	838141	6840432	L	3005	CS+CO	oui	Risque	Pesticides, NO3, NO2	4	2	2	2
00607X0228/F	HAUDRICOURT	606396	6959670	L	3204	CS	oui	Risque	Pesticides, OHV, Al, Pb, Cr	4	2	0	2
02261X0080/F2	HAUSSIGNEMONT	828696	6847795	C	3215	CS	non	Risque	Pesticides, NO3	1	1	0	1
01905X0024/PAEP	HEILTZ-L'EVEQUE	827945	6854811	L	3214	CS+CO	oui	Risque	NO3	4	2	2	2
00578X0007/HY	HERICOURT-EN-CAUX	533959	6957552	L / K	3203	CO	oui	Risque	Pesticides, NO3, OHV	9	2	2	2
01035X0030/F	HERMES	644829	6917201	C	3104	CS+CO	non	Risque	OHV, NO3	1	1	0	1
01205X0109/F6	HEROUILLE-SAINT-CLAIR	457704	6907305	L	3308	CS+CO	oui	Risque	Pesticides, NO3	4	2	2	2
01861X0019/HYP2	HONDEVILLIERS	722847	6867503	L	3103	CO	non	Risque	Pesticides, NO3	4	2	2	2
01082X0014/PAEP	HOUILCOURT	780709	6925554	L	3207	CS+CO	oui	Risque	NO3, Pesticides, OHV	4	2	0	2
04035X0024/SOURCE	IRANCY	750352	6735116	L / K	3307	CS+CO	oui	Risque	Pesticides, NO3	9	2	0	2
02097X0010/C1	ISIGNY LE BUAT	392348	6843083	L	3504	CS+CO	oui	Risque	NO3	4	2	2	2

BSS	Commune	XL93	YL93	libre/captif/Kique	Masse d'eau souterraine (code)	Appartenance réseau 2016	Réseau NO3	RNAOE 2021	Parametre à RNAOE	Campagne régulière : fréquence de prélèvements par an (physico-chimie, Nitrates et Pesticides)	Campagne régulière : fréquence de prélèvements par an (autres micropolluants)	Campagne intermédiaire : fréquence de prélèvements par an (2 années min sur cycle)	Campagne photographique : fréquence de prélèvements par an (1 année min sur cycle)
04365X0028/PUITS	ISLE-SUR-SEREIN(L')	775578	6720322	L	3401	CS	oui	Risque	Pesticides, NO3	4	2	2	2
01871X0063/FR	JANVILLIERS	747700	6865576	C	3103	CS+CO	non	Risque	Pesticides, NO3	1	1	0	1
02961X0001/P1	JAULNES	719599	6812002	L	3209	CS	oui	Risque	Pesticides, NO3	4	2	0	2
03673X0011/PUITS	JOIGNY	731460	6763986	L	3209	CO	oui	Risque	Pesticides, NO3	4	2	0	2
01865X0003/F1	JOUY-SUR-MORIN	719947	6855279	C	3103	CO	non	Risque	Pesticides, NO3	1	1	0	1
03338X0008/S1	JULLY-SUR-SARCE	797719	6779055	L / K	3304	CS+CO	oui	Risque	Pesticides, NO3	9	2	2	2
00992X0037/F	JUMIEGES	542197	6928676	L	3202	CO	oui	Risque	Pesticides, NO3, HAP, OHV, NMOR	4	2	0	2
02131X0021/F2-93	JUVIGNY-SUR-ORNE	481389	6851143	L	3308	CS	oui	Risque	Pesticides, NO3	4	2	2	2
00515X0118/HY	LA BOUTEILLE	770438	6977120	L	3214	CS	oui	Risque	NO3	4	2	0	2
01575X1048/HY	LA CHAPELLE-MONTHODON	745666	6880446	L	3103	CO	non	Risque	Pesticides, NO3	4	2	0	2
00518X0001/S1AEP	LA NEUVILLE AUX JOUTES	789776	6981290	L	3508	CS	oui	Pas de risque identifié		4	2	0	2
00617X0038/F	LA VERRIERES	627684	6954165	L	1012	CO	oui	Risque	NO3	4	2	0	2
04051X0001/AEP	LAIGNES	802113	6750165	L / K	3310	CS+CO	oui	Risque	NO3	9	2	2	2
01908X0043/F2	LAIMONT	849147	6861210	C	3302	CS	non	Risque	Pesticides, P, Al, Pb, Ni	1	1	0	1
01194X0157/F2	LANGRUNE-SUR-MER	453099	6917543	L	3308	CS+CO	oui	Risque	Pesticides, NO3	4	2	2	2
00608X0060/HY	LANNOY-CUILLERE	608878	6956439	L	3204	CS+CO	oui	Risque	Pesticides, OHV, Al, Pb, Cr	4	2	0	2
00845X0005/F	LAON	746700	6939540	L	3206	CS+CO	oui	Risque	NO3, OHV	4	2	2	2
00814X0065/P	LASSIGNY	688474	6944244	L	3205	CS+CO	oui	Risque	Pesticides, NO3	4	2	0	2
01751X0015/F2	LASSY	429493	6875934	L	3502	CS+CO	oui	Risque	Pesticides, NO3	4	2	2	2
00816X0062/F	LATAULE	675546	6935020	L	3205	CS+CO	oui	Risque	Pesticides, NO3	4	2	0	2
01323X0003/FAEP	LAVANNES	785593	6913112	L	3207	CS+CO	oui	Risque	NO3, Pesticides, OHV	4	2	0	2
05241X0024/AEP	LAVAUT-DE-FRETOY	775720	6668779	L	3501	CS	oui	Pas de risque		4	2	2	2

BSS	Commune	XL93	YL93	libre/captif/Kique	Masse d'eau souterraine (code)	Appartenance réseau 2016	Réseau NO3	RNAOE 2021	Parametre à RNAOE	Campagne régulière : fréquence de prélèvements par an (physico-chimie, Nitrates et Pesticides)	Campagne régulière : fréquence de prélèvements par an (autres micropolluants)	Campagne intermédiaire : fréquence de prélèvements par an (2 années min sur cycle)	Campagne photographique : fréquence de prélèvements par an (1 année min sur cycle)
								identifié					
01025X0047/F	LE VAUMAIN	617452	6915325	L	3201	CS	oui	Risque	Pesticides, NO3	4	2	0	2
00502X0078/SCE	LESCELLE	755324	6984800	L	1017	CO	oui	Risque	NO3	4	2	0	2
03011X0004/PAEP	LESCHERES-SUR-LE-BLAISERON	850981	6805826	L	3306	CS	oui	Risque	NO3	4	2	0	2
02636X0011/PAEP	LESMONT	805523	6816140	L	3215	CS+CO	oui	Risque	Pesticides, NO3	4	2	2	2
00505X0013/F	LESQUIELLES ST GERMAIN	745328	6980887	L	1017	CO	oui	Risque	NO3	4	2	0	2
04342X0032/AEP	LEUGNY	728673	6731052	SC	3304	CS	oui	Risque	Pesticides, NO3	4	2	0	2
00673X0096/S.GOIN	LEUZE	783725	6973380	L	3309	CS+CO	oui	Risque	Pesticides	4	2	0	2
01804X0126/F	L'HABIT	579150	6865819	L	3211	CS+CO	oui	Risque	NO3, Pesticides, OHV	4	2	0	2
02624X0023/F1	LHUITRE	792316	6829532	L	3208	CS+CO	oui	Risque	Pesticides, NO3	4	2	2	2
01262X0009/P	LIANCOURT ST PIERRE	620873	6904243	L	3107	CS	oui	Risque	Pesticides, NO3	4	2	0	2
04037X0003/AEP	LICHERES-PRES-AIGREMONT	764078	6737038	L	3307	CO	oui	Risque	Pesticides, NO3	4	2	2	2
01561X0135/P	LICY-CLIGNON	719898	6888772	L	3105	CS+CO	oui	Risque	Pesticides, NO3, NO2, NH4	4	2	0	2
00767X0021/F	LIMESY	550406	6944845	L / K	3202	CS+CO	oui	Risque	Pesticides, NO3, HAP, OHV, NMOR	9	2	0	2
02474X0010/C1	LOGES-MARCHIS(LES)	397196	6834370	L	3504	CO	oui	Risque	NO3	4	2	2	2
02093X0004/S6	LOGES-SUR-BRECEY(LES)	393242	6858761	L	3505	CS+CO	oui	Risque	NO3	4	2	2	2
01917X0003/HY	LOISEY-CULEY	867547	6856314	L	3302	CS+CO	oui	Risque	Pesticides, P, Al, Pb, Ni	4	2	2	2
02273X0010/HY	LOISEY-CULEY	866093	6853989	L	3305	CS	oui	Pas de risque identifié		4	2	2	2
02091X0002/S2	LOLIF	377069	6858522	L	3505	CS+CO	oui	Risque	NO3	4	2	2	2
02594X0052/P1	LONGUEVILLE	717234	6823639	L	3209	CS+CO	oui	Risque	Pesticides, NO3	4	2	2	2
03994X0081/FAEP	LORRIS	663778	6753343	C	4135	CS	oui	Pas de risque identifié		1	1	0	1

BSS	Commune	XL93	YL93	libre/captif/Kique	Masse d'eau souterraine (code)	Appartenance réseau 2016	Réseau NO3	RNAOE 2021	Parametre à RNAOE	Campagne régulière : fréquence de prélèvements par an (physico-chimie, Nitrates et Pesticides)	Campagne régulière : fréquence de prélèvements par an (autres micropolluants)	Campagne intermédiaire : fréquence de prélèvements par an (2 années min sur cycle)	Campagne photographique : fréquence de prélèvements par an (1 année min sur cycle)
02645X0030/FAEP 2	LOUZE	826939	6815651	C	3215	CS+CO	non	Risque	Pesticides, NO3	1	1	0	1
02211X0024/F1	LUMIGNY-NESLES-ORMEAUX	645992	2413039	L / K	3103	CS+CO	non	Risque	Pesticides, NO3	9	2	2	2
02535X0011/F2	MAGE(LE)	537905	6824881	L	4081	CO	oui	Risque	NO3, Pesticides	4	2	2	2
01468X0046/FE3-94	MAGNY-LA-CAMPAGNE	475572	6887063	L	3308	CS	oui	Risque	Pesticides, NO3	4	2	2	2
02165X0039/S1	MAILLEBOIS	564366	6836378	L	3211	CS+CO	oui	Risque	NO3, Pesticides, OHV	4	2	0	2
02247X0001/FAEP 1	MAILLY-LE-CAMP	788051	6842570	L	3208	CS+CO	oui	Risque	Pesticides, NO3	4	2	0	2
01824X0031/F3	MAISONS-LAFFITTE	638082	6872016	C	3218	CS	non	Pas de risque identifié		1	1	0	0
02637X0008/PAEP	MAIZIERES-LES-BRIENNE	817179	6816266	L	3215	CS+CO	oui	Risque	Pesticides, NO3	4	2	0	2
02201X0072/F2	MANDRES-LES-ROSES	667547	6845469	L	3103	CS+CO	non	Risque	Pesticides, NO3	4	2	2	2
00581X0004/F	MANNEVILLE-ES-PLAINS	538423	6974596	L	3203	CS	oui	Risque	Pesticides, NO3, OHV	4	2	0	2
01334X0010/SAEP	MANRE	820231	6907425	L	3207	CS+CO	oui	Risque	NO3, Pesticides, OHV	4	2	0	2
03323X0001/SAEP	MARAYE-EN-OTHE	763714	6784513	L	3209	CS	oui	Risque	Pesticides, NO3	4	2	0	2
01176X0004/P	MARCHESIEUX	383139	6907932	L	3101	CS+CO	non	Risque	Pesticides, Cu	4	2	2	2
01555X0051/P1	MARCILLY	692466	6882404	L	3104	CO	oui	Risque	OHV, NO3	4	2	0	2
01821X0085/P2	MAREIL-sur-MAULDRE	617068	6865568	L	3102	CS+CO	oui	Risque	Pesticides, OHV, NO3, NO2, NH4, Cu, P	4	2	0	2
00818X0054/HY	MAREUIL-LA-MOTTE	684900	6938271	L	3106	CS	oui	Risque	Pesticides, NO3	4	2	0	2
01318X0042/SAEP	MARFAUX	765574	6897045	L	3106	CS	oui	Risque	Pesticides, NO3	4	2	2	2
00994B0114/F	MAROMME	558392	6932812	L / K	3202	CS	oui	Risque	Pesticides, NO3, HAP, OHV, NMOR	9	2	2	2
04687X0014/SOURCE	MASSINGY-LES-VITTEAUX	819664	6701260	L / K	3401	CS+CO	oui	Risque	Pesticides, NO3	9	2	0	2
00996X0002/PC	MAUNY	546889	6921389	L / K	3202	CS	oui	Risque	Pesticides, NO3, HAP, OHV,	9	2	2	2

BSS	Commune	XL93	YL93	libre/captif/Kique	Masse d'eau souterraine (code)	Appartenance réseau 2016	Réseau NO3	RNAOE 2021	Parametre à RNAOE	Campagne régulière : fréquence de prélèvements par an (physico-chimie, Nitrates et Pesticides)	Campagne régulière : fréquence de prélèvements par an (autres micropolluants)	Campagne intermédiaire : fréquence de prélèvements par an (2 années min sur cycle)	Campagne photographique : fréquence de prélèvements par an (1 année min sur cycle)
									NMOR				
01273X0031/HY	MELLO	654690	6909650	L	3104	CS+CO	oui	Risque	OHV, NO3	4	2	0	2
01516X0008/HY1	MENERVILLE	596920	6874670	L	3102	CO	non	Risque	Pesticides, OHV, NO3, NO2, NH4, Cu, P	4	2	2	2
02928X0015/F	MEREVILLE	632866	6801115	L	4092	CO	oui	Risque	NO3, Pesticides	4	2	0	2
04343X0006/SOURCE	MERRY-SEC	737266	6732189	L / K	4061	CS+CO	oui	Risque	NO3, Pesticides	9	2	2	2
02647X0021/FAEP	MERTRUD	839938	6815582	C	3303	CS+CO	non	Risque	Pesticides	1	1	0	1
00785X0001/F	MESNIL-LIEUBRAY(LE)	591284	6936997	L	3201	CS+CO	oui	Risque	Pesticides, NO3	4	2	2	2
02105X0012/C1-C2	MESNIL-RAINFRAY(LE)	401409	6849107	L	3504	CO	oui	Risque	NO3	4	2	2	2
02958X0001/F	MICHERY	716759	6801723	L	3209	CS+CO	oui	Risque	Pesticides, NO3	4	2	0	2
02934X0038/P1	MILLY-LA-FORET	658937	6811082	L	4092	CO	oui	Risque	NO3, Pesticides	4	2	0	2
02934X0045/F3	MILLY-LA-FORET	658621	6810315	L	4092	CO	oui	Risque	NO3, Pesticides	4	2	0	2
01546X0065/F	MITRY-MORY	672401	6876317	L	3104	CS+CO	oui	Risque	OHV, NO3	4	2	0	2
01513X0029/F3	MOISSON	603135	6886432	L	3102	CS+CO	oui	Risque	Pesticides, OHV, NO3, NO2, NH4, Cu, P	4	2	0	2
04038X0004/AEP	MOLAY	769937	6739706	L	3307	CS+CO	oui	Risque	Pesticides, NO3	4	2	0	2
04961X0091/F2	MONCEAUX-LE-COMTE	750046	6691990	L	4060	CS	oui	Pas de risque identifié		4	2	0	2
01205X0135/C1	MONDEVILLE	457997	6902278	L	3308	CO	oui	Risque	Pesticides, NO3	4	2	2	2
00512X0204/P	MONDREPUIS	775999	6985205	L	3508	CS	oui	Pas de risque identifié		4	2	0	2
00675X0141/F.AEP	MONTCORNET	775292	6954794	L	3206	CS+CO	oui	Risque	NO3, OHV	4	2	0	2
02951X0079/F	MONTEREAU-FAULT-YONNE	697000	6808675	L	3006	CS+CO	oui	Risque	Pesticides, NO3, Indus (hexachlorocyclohexane alpha, somme des	4	2	2	2

BSS	Commune	XL93	YL93	libre/captif/Kique	Masse d'eau souterraine (code)	Appartenance réseau 2016	Réseau NO3	RNAOE 2021	Parametre à RNAOE	Campagne régulière : fréquence de prélèvements par an (physico-chimie, Nitrates et Pesticides)	Campagne régulière : fréquence de prélèvements par an (autres micropolluants)	Campagne intermédiaire : fréquence de prélèvements par an (2 années min sur cycle)	Campagne photographique : fréquence de prélèvements par an (1 année min sur cycle)
									hexachlorocyclohexanes)				
01224X0003/S	MONTFORT-SUR-RISLE	530688	6914286	L / K	3212	CS+CO	oui	Risque	Pesticides	9	2	2	2
03353X0029/SAEP 1	MONTHERIES	840443	6788461	L	3306	CS+CO	oui	Risque	NO3	4	2	2	2
01782X0087/F	MONTREUIL-L'ARGILLE	514286	6872123	L	3212	CS	oui	Risque	Pesticides	4	2	0	2
04982X0009/SOURCE	MONT-SAINT-JEAN	809520	6685858	L / K	3401	CS+CO	oui	Risque	Pesticides, NO3	9	2	2	2
04976X0017/ETUDE	MONTSAUCHE-LES-SETTONS	781868	6677330	L	3501	CS	oui	Pas de risque identifié		4	2	2	2
02627X0058/F2	MONTSUZAIN	784625	6815493	L	3208	CO	oui	Risque	Pesticides, NO3	4	2	0	2
02921X0069/FE	MORAINVILLE	614003	6808576	L	4092	CO	oui	Risque	NO3, Pesticides	4	2	0	2
01868X0057/PAEP	MORSAINS	739103	6856090	L	3103	CS+CO	oui	Risque	Pesticides, NO3	4	2	0	2
02106X0018/C2	MORTAIN	684485	6844851	L	3504	CS+CO	oui	Risque	NO3	4	2	2	2
01578X0002/SAEP	MOSLINS	767110	6874127	L	3103	CS+CO	oui	Risque	Pesticides, NO3	4	2	2	2
00997X0164/F	MOULINEAUX	551343	6917794	L / K	3202	CO	non	Risque	Pesticides, NO3, HAP, OHV, NMOR	9	2	0	2
02574X0084/F	NAINVILLE-LES-ROCHES	662497	6824217	L	4092	CO	oui	Risque	NO3, Pesticides	4	2	0	2
01053X0004/P	NAMPCEL	707750	6931672	C	3106	CS	non	Risque	Pesticides, NO3	1	1	0	1
03297X1120/F2	NARGIS	682740	6779032	L	4092	CO	oui	Risque	NO3, Pesticides	4	2	0	2
01531X0092/P	NESLES-LA-VALLEE	639393	6891427	L	3107	CO	oui	Risque	Pesticides, NO3	4	2	0	2
01604X1015/3	NEUFOR(LE)	844553	6893739	C	3302	CS+CO	non	Risque	Pesticides, P, Al, Pb, Ni	1	1	0	1
01832C0336/B1	NEUILLY-SUR-SEINE	645589	6865603	C	3218	CS	non	Pas de risque identifié		1	1	0	0
01915X0041/F1	NEUVILLE-SUR-ORNAIN	851268	6859259	L	3303	CS+CO	oui	Risque	Pesticides	4	2	0	2
01821X0012/HY	NEZEL	615002	6872445	L	3102	CS+CO	oui	Risque	Pesticides, OHV, NO3, NO2, NH4,	4	2	2	2

BSS	Commune	XL93	YL93	libre/captif/Kiique	Masse d'eau souterraine (code)	Appartenance réseau 2016	Réseau NO3	RNAOE 2021	Parametre à RNAOE	Campagne régulière : fréquence de prélèvements par an (physico-chimie, Nitrates et Pesticides)	Campagne régulière : fréquence de prélèvements par an (autres micropolluants)	Campagne intermédiaire : fréquence de prélèvements par an (2 années min sur cycle)	Campagne photographique : fréquence de prélèvements par an (1 année min sur cycle)
									Cu, P				
01031X0056/P.AEP	NIVILLERS	641016	6929069	L	3205	CO	oui	Risque	Pesticides, NO3	4	2	0	2
04057X0007/HY	NOD-SUR-SEINE	816475	6742188	L / K	3310	CS+CO	oui	Risque	NO3	9	2	0	2
04073X0005/SO	NOIDANT-LE-ROCHEUX	868080	6748142	L	3310	CS	oui	Risque	NO3	4	2	2	2
00657X0047/F	NOUVION ET CATTILLON	736240	6956748	L	3206	CO	oui	Risque	NO3, OHV	4	2	0	2
02605X0154/P1	NOYEN-SUR-SEINE	723653	6818123	L	3006	CS	oui	Risque	Pesticides, NO3, Indus (hexachlorocyclohexane alpha, somme des hexachlorocyclohexanes)	4	2	2	2
04361X0004/SOURCE	NOYERS	774456	6732902	L / K	3310	CO	oui	Risque	NO3	9	2	2	2
01573X0147/P0	OEUILLY	758615	6886558	L	3208	CO	oui	Risque	Pesticides, NO3	4	2	0	2
01258X0072/F	OMERVILLE	606933	6894813	L	3107	CO	oui	Risque	Pesticides, NO3	4	2	0	2
03735X0011/SAEP 1	ORBIGNY-AUMONT	883378	6757345	L	2007	CO	oui	Risque	NO3	4	2	2	2
02265X0011/FAEP	ORCONTE	828241	6842210	L	3005	CS	oui	Risque	Pesticides, NO3, NO2	4	2	2	2
00515X0046/SCE	Origny en Thiérache	774457	6977667	L	3309	CS+CO	oui	Risque	Pesticides	4	2	0	2
02924X0024/F	ORMOY-LARIVIERE	636892	6811647	L	4092	CO	oui	Risque	NO3, Pesticides	4	2	0	2
02191X0003/F	ORSAY	640095	6844760	C	3218	CS	non	Pas de risque identifié		1	1	0	0
00813X0050/P	ORVILLERS SOREL	679521	6943471	L	3205	CS	oui	Risque	Pesticides, NO3	4	2	0	2
02617X0030/FAEP 2	ORVILLIERS-SAINT-JULIEN	761297	6815810	L	3209	CS+CO	oui	Risque	Pesticides, NO3	4	2	0	2
01306X0070/HY	OULCHY-LAVILLE	724783	6902532	SC	3105	CS+CO	oui	Risque	Pesticides, NO3, NO2, NH4	4	2	0	2
02207X0029/F	OZOUER-LEVOULGIS	683087	6839906	L / K	3103	CS+CO	oui	Risque	Pesticides, NO3	9	2	0	2

BSS	Commune	XL93	YL93	libre/captif/Kiique	Masse d'eau souterraine (code)	Appartenance réseau 2016	Réseau NO3	RNAOE 2021	Parametre à RNAOE	Campagne régulière : fréquence de prélèvements par an (physico-chimie, Nitrates et Pesticides)	Campagne régulière : fréquence de prélèvements par an (autres micropolluants)	Campagne intermédiaire : fréquence de prélèvements par an (2 années min sur cycle)	Campagne photographique : fréquence de prélèvements par an (1 année min sur cycle)
02976X0017/FAEP	PAISY-COSDON	753345	6793619	L	3209	CS+CO	oui	Risque	Pesticides, NO3	4	2	0	2
03652X0137/F3AEP	PANNES	674525	6766540	L	4092	CO	oui	Risque	NO3, Pesticides	4	2	0	2
02565X0001/P2	PARAY-DOUAVILLE	617090	6819026	C	4092	CS+CO	non	Risque	NO3, Pesticides	1	1	0	1
01864X1012/SCE	PARGNY-LA-DHUYS	741029	6872063	L	3103	CS+CO	oui	Risque	Pesticides, NO3	4	2	2	2
00825X0128/111111	PASSEL	696849	6939688	L	3205	CS	oui	Risque	Pesticides, NO3	4	2	2	2
04965X0024/AEP	PAZY	746612	6682990	L	4060	CS	oui	Pas de risque identifié		4	2	2	2
02205X0098/P10	PERIGNY	666949	6843304	L	3103	CS+CO	oui	Risque	Pesticides, NO3	4	2	2	2
01584X0002/FAEP	PETITES-LOGES(LES)	790044	6893658	L	3207	CS+CO	oui	Risque	NO3, Pesticides, OHV	4	2	0	2
01213X0250/FP1	PIERREFITTE-EN-AUGE	497027	6910942	L	3213	CS	non	Pas de risque identifié		2	2	2	2
01056X0108/HY	PIERREFONDS	699290	6916834	L	3106	CO	oui	Risque	Pesticides, NO3	4	2	0	2
03281X0045/F	PITHIVIERS	643255	6788175	SC	4092	CO	oui	Risque	NO3, Pesticides	4	2	0	2
05241X0029/AEP	PLANCHEZ	775286	6671831	L	3501	CS	oui	Pas de risque identifié		4	2	2	2
00671X0049/P-C	PLOMION	773575	6969053	L	3206	CS+CO	oui	Risque	NO3, OHV	4	2	0	2
02477X0076/HY	POILLEY	386227	6825650	L	3504	CS+CO	oui	Risque	NO3	4	2	2	2
03272X0005/PF	POINVILLE	618631	6787320	L	4092	CS+CO	oui	Risque	NO3, Pesticides	4	2	0	2
00783X0009/HY	POMMEREUX	600878	6945875	L	3301	CS	oui	Risque	Pesticides, NO3	4	2	2	2
01241X0314/F	PONT-DE-L'ARCHE	564579	6912641	L	3202	CS	oui	Risque	Pesticides, NO3, HAP, OHV, NMOR	4	2	0	2
01007X0115/F	PONT-SAINT-PIERRE	575729	6916006	C	3218	CS	non	Pas de risque identifié		1	1	0	0
04075X0018/SAEP1	PRASLAY	857925	6739785	L	3310	CS	oui	Risque	NO3	4	2	2	2
01277X0223/P.CLIN	PRECY-SUR-OISE	653944	6900668	L	3002	CS	oui	Pas de risque		4	2	2	2

BSS	Commune	XL93	YL93	libre/captif/Kique	Masse d'eau souterraine (code)	Appartenance réseau 2016	Réseau NO3	RNAOE 2021	Parametre à RNAOE	Campagne régulière : fréquence de prélèvements par an (physico-chimie, Nitrates et Pesticides)	Campagne régulière : fréquence de prélèvements par an (autres micropolluants)	Campagne intermédiaire : fréquence de prélèvements par an (2 années min sur cycle)	Campagne photographique : fréquence de prélèvements par an (1 année min sur cycle)
								identifié					
03296X1032/PC1	PREFONTAINES	676429	6779560	L	4092	CS+CO	oui	Risque	NO3, Pesticides	4	2	0	2
01474X0052/P1	PRETREVILLE	500858	6889451	L	3213	CS	oui	Pas de risque identifié		4	2	2	2
02923X0036/F	PUSSAY	624751	6807289	L	4092	CS+CO	oui	Risque	NO3, Pesticides	4	2	0	2
00732X0007/C1	QUETTEHOU	387607	6952130	L	3507	CS+CO	oui	Risque	Pesticides	4	2	2	2
00978X0011/C1	QUETTEVILLE	503843	6922017	L	3212	CS	oui	Risque	Pesticides	4	2	2	2
01206X0214/F1	RANVILLE	463698	6908064	C	3308	CO	oui	Risque	Pesticides, NO3	4	2	2	2
01612X0096/HY	RARECOURT	856372	6888409	L	3302	CS+CO	oui	Risque	Pesticides, P, Al, Pb, Ni	4	2	2	2
04066X0014/AEP	RECEY-SUR-OURCE	837327	6744049	L / K	3310	CS	oui	Risque	NO3	9	2	0	2
01907X0020/FAEP	REMMENECOURT	840500	6856482	L	3005	CS	oui	Risque	Pesticides, NO3, NO2	4	2	2	2
01058X0079/HY	RESSONS LE LONG	710859	6920664	L	3106	CS	oui	Risque	Pesticides, NO3	4	2	0	2
03018X0002/SAEP 5	REYNEL	874113	6803253	L	3306	CS+CO	oui	Risque	NO3	4	2	2	2
02654X0006/F3	RIBEAUCOURT	873670	6830296	L	3303	CS+CO	oui	Risque	Pesticides	4	2	0	2
00825X0015/F	RIBECOURT-DRESLINCOURT	693935	6934821	C	3205	CS	non	Risque	Pesticides, NO3	1	1	0	1
00653X0002/F	RIBEMONT	733870	6966928	L	3206	CS+CO	oui	Risque	NO3, OHV	4	2	2	2
03711X0001/AEP	RIEL-LES-EAUX	825139	6765588	L / K	3306	CS	oui	Risque	NO3	9	2	0	2
00678X0003/PAEP	ROCQUIGNY	790073	6955825	C	3214	CS	non	Risque	NO3	1	1	0	1
03727X0068/F2FO	ROLAMPONT	869892	6764855	L	2007	CO	oui	Risque	NO3	4	2	0	2
02612X1004/PAEP 1	ROMILLY-SUR-SEINE	754327	6825206	L	3007	CS+CO	oui	Risque	OHV, NO3	4	2	2	2
01517X0025/P1	ROSNY-SUR-SEINE	601119	6876956	L	3102	CS+CO	oui	Risque	Pesticides, OHV, NO3, NO2, NH4, Cu, P	4	2	0	2
02601X0025/S1	ROUILLY	720486	6831758	L / K	3103	CS+CO	oui	Risque	Pesticides, NO3	9	2	2	2
01788X0026/F4	RUGLES	530829	6860226	L / K	3212	CS	oui	Risque	Pesticides	9	2	2	2
02275X0026/HY	RUPT-AUX-NONAINS	855423	6842969	L	3303	CS+CO	oui	Risque	Pesticides	4	2	2	2
02924X0020/F	SACLAS	635204	6807829	L	4092	CO	oui	Risque	NO3, Pesticides	4	2	0	2

BSS	Commune	XL93	YL93	libre/captif/Kiique	Masse d'eau souterraine (code)	Appartenance réseau 2016	Réseau NO3	RNAOE 2021	Parametre à RNAOE	Campagne régulière : fréquence de prélèvements par an (physico-chimie, Nitrates et Pesticides)	Campagne régulière : fréquence de prélèvements par an (autres micropolluants)	Campagne intermédiaire : fréquence de prélèvements par an (2 années min sur cycle)	Campagne photographique : fréquence de prélèvements par an (1 année min sur cycle)
02184X0001/SP	SACLAY	637812	6847949	SC	3102	CS	oui	Risque	Pesticides, OHV, NO3, NO2, NH4, Cu, P	4	2	0	2
01526X0063/F	SAGY	623074	6883335	L	3107	CO	oui	Risque	Pesticides, NO3	4	2	0	2
01508X0073/P	SAINT AQUILIN DE PACY	580764	6879197	L	3211	CS+CO	oui	Risque	NO3, Pesticides, OHV	4	2	2	2
01233X0010/S	SAINT-AMAND-DES-HAUTES-TERRES	550022	6905909	L	3202	CS+CO	oui	Risque	Pesticides, NO3, HAP, OHV, NMOR	4	2	2	2
01898X0020/PAEP	SAINT-AMAND-SUR-FION	817977	6858483	L	3208	CS+CO	oui	Risque	Pesticides, NO3	4	2	0	2
02562X0031/P1	SAINT-ARNOULT-EN-YVELINES	622342	6830459	C	4092	CO	non	Risque	NO3, Pesticides	1	1	0	1
00436X0069/HY	SAINT-AUBIN-LE-CAUF	568598	6975139	L	3204	CS	oui	Risque	Pesticides, OHV, Al, Pb, Cr	4	2	2	2
00428X0038/HY	SAINT-AUBIN-SUR-SCIE	560825	6976053	L	3203	CS	oui	Risque	Pesticides, NO3, OHV	4	2	2	2
04972X0011/ETUDE	SAINT-BRISSON	782780	6687630	L	3501	CS	oui	Pas de risque identifié		4	2	2	2
01744X0010/F1	SAINT-CHARLES-DE-PERCY	422011	6877415	L	3503	CS	oui	Pas de risque identifié		4	2	2	2
01332X1010/F	SAINT-CLEMENT-ARNES	803302	6912322	L	3207	CS	oui	Risque	NO3, Pesticides, OHV	4	2	0	2
01052X0003/P	SAINT-CREPIN-AUX-BOIS	700024	6927483	L	3106	CO	oui	Risque	Pesticides, NO3	4	2	0	2
01254X0070/F	SAINT-DENIS-LE-FERMENT	607725	6913113	L	3201	CS+CO	oui	Risque	Pesticides, NO3	4	2	2	2
01436X0017/C1	SAINT-DENIS-LE-VETU	382002	6887087	L	3506	CS+CO	oui	Risque	NO3	4	2	2	2
00595X0009/HY	SAINT-DENIS-SUR-SCIE	562438	6957557	L	3203	CS	oui	Risque	Pesticides, NO3, OHV	4	2	2	2
04004X0147/FAEP	SAINTE-GENEVIEVE-DES-BOIS	687829	6747276	C	3218	CS	non	Pas de risque identifié		1	1	0	0
01477X0018/C1	SAINTE-MARGUERITE-DES-LOGES	494582	6883086	L	3213	CS	oui	Pas de risque identifié		4	2	2	2
01172X0066/F2	SAINTENY	384675	6912754	L	3101	CS+CO	non	Risque	Pesticides, Cu	4	2	2	2

BSS	Commune	XL93	YL93	libre/captif/Kiique	Masse d'eau souterraine (code)	Appartenance réseau 2016	Réseau NO3	RNAOE 2021	Parametre à RNAOE	Campagne régulière : fréquence de prélèvements par an (physico-chimie, Nitrates et Pesticides)	Campagne régulière : fréquence de prélèvements par an (autres micropolluants)	Campagne intermédiaire : fréquence de prélèvements par an (2 années min sur cycle)	Campagne photographique : fréquence de prélèvements par an (1 année min sur cycle)
01005K0047/F1	SAINT-ETIENNE-DU-ROUVRAY	563446	6920309	L	3001	CO	oui	Risque	NH4, NO2, NO3, Cu	4	2	2	2
04038X0007/AEP	SAINTE-VERTU	768898	6738566	L	3307	CO	non	Risque	Pesticides, NO3	4	2	0	2
02133X0012/F-AEP9	SAINT-GERMAIN-DE-CLAIREFEUILLE	497202	6849817	L	3308	CS	oui	Risque	Pesticides, NO3	4	2	2	2
01465X0087/PS3	SAINT-GERMAIN-LE-VASSON	458086	6882054	L	3308	CS+CO	oui	Risque	Pesticides, NO3	4	2	2	2
02162X2001/F	SAINT-GERMAIN-SUR-AVRE	571813	6853247	L	3211	CO	oui	Risque	NO3, Pesticides, OHV	4	2	0	2
00601X0040/11111	SAINT-GERMAIN-SUR-EAULNE	592349	6964836	L	3204	CS	oui	Risque	Pesticides, OHV, Al, Pb, Cr	4	2	2	2
00986X0085/S	SAINT-GERMAIN-VILLAGE	518037	6918890	L / K	3212	CS+CO	oui	Risque	Pesticides	9	2	2	2
02121X0020/F1	SAINT-HILAIRE-DE-BRIOUZE	455082	6849575	L	3502	CS+CO	oui	Risque	Pesticides, NO3	4	2	2	2
02472X0025/C1	SAINT-JAMES	382476	6833430	L	3504	CS+CO	oui	Risque	NO3	4	2	2	2
02183X0039/F1	SAINT-LAMBERT	627457	6848314	L	3102	CS	oui	Risque	Pesticides, OHV, NO3, NO2, NH4, Cu, P	4	2	0	2
02183X0124/F1	SAINT-LAMBERT	627519	6848445	C	3218	CS	non	Pas de risque identifié		1	1	0	0
02473X0014/C1	SAINT-LAURENT-DE-TERREGATTE	387668	6835647	L	3504	CS+CO	oui	Risque	NO3	4	2	2	2
03661X0070/PAEP	SAINT-LOUP-DE-GONNOIS	693666	6772866	L / K	3210	CS+CO	oui	Risque	Pesticides, NO3	9	2	2	2
02981X0056/FEXP	SAINT-LYE	773200	6807022	L	3209	CS+CO	oui	Risque	Pesticides, NO3	4	2	0	2
01511X0080/P	SAINT-MARCEL	586699	6888632	L	3102	CS+CO	oui	Risque	Pesticides, OHV, NO3, NO2, NH4, Cu, P	4	2	2	2
01511X0187/F	SAINT-MARCEL	586915	6890711	C	3218	CS	non	Pas de risque identifié		1	1	0	0
01578X0012/SAEP	SAINT-MARTIN-D'ABLOIS	763725	6879064	L	3103	CO	oui	Risque	Pesticides, NO3	4	2	2	2
00743X0086/F	SAINT-MARTIN-DU-BEC	497891	6948054	L / K	3202	CS+CO	oui	Risque	Pesticides, NO3, HAP, OHV, NMOR	9	2	2	2

BSS	Commune	XL93	YL93	libre/captif/Kiique	Masse d'eau souterraine (code)	Appartenance réseau 2016	Réseau NO3	RNAOE 2021	Parametre à RNAOE	Campagne régulière : fréquence de prélèvements par an (physico-chimie, Nitrates et Pesticides)	Campagne régulière : fréquence de prélèvements par an (autres micropolluants)	Campagne intermédiaire : fréquence de prélèvements par an (2 années min sur cycle)	Campagne photographique : fréquence de prélèvements par an (1 année min sur cycle)
04022X0053/F1	SAINT-MAURICE-LE-VIEIL	729509	6747234	L	3217	CS	oui	Pas de risque identifié		4	2	0	2
02618X0004/PAEP	SAINT-MESMIN	768881	6815524	L	3209	CS+CO	oui	Risque	Pesticides, NO3	4	2	0	2
00991X0128/F2	SAINT-NICOLAS-DE-BLIQUETUIT	535005	6935551	L	3202	CS	oui	Risque	Pesticides, NO3, HAP, OHV, NMOR	4	2	0	2
00756X0040/F	SAINT-NICOLAS-DE-LA-TAILLE	517551	6936562	L / K	3202	CS+CO	oui	Risque	Pesticides, NO3, HAP, OHV, NMOR	9	2	0	2
00756X0046/F	SAINT-NICOLAS-DE-LA-TAILLE	517376	6936379	C	3218	CS	non	Pas de risque identifié		1	1	0	0
01544X1029/P2	SAINT-PATHUS	684650	6886472	L	3104	CS+CO	oui	Risque	OHV, NO3	4	2	0	2
01188X0018/F2	SAINT-PAUL-DU-VERNAY	426506	6903933	L	3503	CS	oui	Pas de risque identifié		4	2	2	2
01504X0085/S	SAINT-PIERRE-D'AUTILS	585265	6891944	L	3102	CS+CO	oui	Risque	Pesticides, OHV, NO3, NO2, NH4, Cu, P	4	2	2	2
01756X0011/F2	SAINT-PIERRE-DU-REGARD	439901	6864031	L	3502	CS+CO	oui	Risque	Pesticides, NO3	4	2	2	2
02946X0007/P1	SAINT-PIERRE-LES-NEMOURS	677369	6795162	L	3210	CO	non	Risque	Pesticides, NO3	4	2	0	2
03331X0025/25	SAINT-POUANGE	775951	6792444	L	3209	CS+CO	oui	Risque	Pesticides, NO3	4	2	0	2
04332X0002/SOURCE	SAINT-PRIVE	699548	6731598	L / K	3210	CS+CO	oui	Risque	Pesticides, NO3	9	2	2	2
00938X0025/FD1	SAINT-SAUVEUR-LE-VICOMTE	372228	6928550	C	3101	CS+CO	non	Risque	Pesticides, Cu	1	1	1	1
01745X0026/C1	SAINT-SEVER-CALVADOS	402405	6866617	L	3506	CS+CO	oui	Risque	NO3	4	2	2	2
01462X0132/C1	SAINT-SYLVAIN	465780	6890236	L	3308	CS+CO	oui	Risque	Pesticides, NO3	4	2	2	2
03333X0014/PAEP 2	SAINT-THIBAUT	785672	6790023	L	3216	CS	oui	Risque	NO3	4	2	2	2
00765X0025/HY	SAINT-WANDRILLE-RANCON	537462	6941370	L	3202	CS	oui	Risque	Pesticides, NO3, HAP, OHV, NMOR	4	2	2	2

BSS	Commune	XL93	YL93	libre/captif/Kique	Masse d'eau souterraine (code)	Appartenance réseau 2016	Réseau NO3	RNAOE 2021	Parametre à RNAOE	Campagne régulière : fréquence de prélèvements par an (physico-chimie, Nitrates et Pesticides)	Campagne régulière : fréquence de prélèvements par an (autres micropolluants)	Campagne intermédiaire : fréquence de prélèvements par an (2 années min sur cycle)	Campagne photographique : fréquence de prélèvements par an (1 année min sur cycle)
01522X0053/HY	SANTEUIL	622664	6891985	L	3107	CS+CO	oui	Risque	Pesticides, NO3	4	2	2	2
01183X0075/F1	SAON	418574	6914329	L	3402	CO	oui	Risque	Pesticides, NO3	4	2	2	2
01785X0003/P1	SAP-ANDRE(LE)	507294	6862158	L	3212	CS+CO	oui	Risque	Pesticides	4	2	2	2
02084X0014/HY	SARTILLY	372137	6858904	L	3506	CS+CO	oui	Risque	NO3	4	2	2	2
02262X0013/SAEP	SCRUPT	834472	6847477	L	3005	CS+CO	oui	Risque	Pesticides, NO3, NO2	4	2	2	2
01193X0187/F2	SECQUEVILLE-EN-BESSIN	443028	6910198	L	3308	CS+CO	oui	Risque	Pesticides, NO3	4	2	2	2
02137X0011/S1	SEES	492686	6838376	L	3308	CS+CO	oui	Risque	Pesticides, NO3	4	2	2	2
02581X0043/P1	SEINE-PORT	667827	6829070	L / K	3103	CS+CO	oui	Risque	Pesticides, NO3	9	2	2	2
02176X0019/S	SENANTES	595034	6840472	L	3211	CS+CO	oui	Risque	NO3, Pesticides, OHV	4	2	2	2
01021X0044/HY	SENANTES	616939	6932298	L	3301	CS+CO	non	Risque	Pesticides, NO3	4	2	2	2
02534X0007/F	SENONCHES	555614	6829412	L	4081	CS+CO	non	Risque	NO3, Pesticides	4	2	0	2
00836X0023/HY	SEPTVAUX	727273	6941248	L	3106	CS	oui	Risque	Pesticides, NO3	4	2	0	2
00853X0024/SAEP	SERAINCOURT	787259	6948336	L	3207	CS+CO	oui	Risque	NO3, Pesticides, OHV	4	2	2	2
01092X0017/SAEP	SEUIL	805279	6931512	L	3207	CS+CO	oui	Risque	NO3, Pesticides, OHV	4	2	2	2
01028X011/P	Silly Tillard	638428	6914428	L	3201	CS+CO	oui	Risque	Pesticides, NO3	4	2	0	2
03356X0007/PAEP	SILVAROUVRES	832683	6774797	C	3306	CS+CO	non	Risque	NO3	1	1	0	1
02648X0027/SAEP	SOMMANCOURT	849864	6825029	L	3215	CS	non	Risque	Pesticides, NO3	2	2	2	2
03015X0004/PFAEP	SONCOURT-SUR-MARNE	857330	6797116	L	3306	CS	oui	Risque	NO3	4	2	0	2
00681X0032/SAEP 2	source d'Aouste	795157	6967276	L / K	3309	CS+CO	oui	Risque	Pesticides	9	2	0	2
02912X0053/F1AEP	SOURS	592937	6812441	L	4092	CO	oui	Risque	NO3, Pesticides	4	2	0	2
02564X0013/S	SOUZY-LA-BRICHE	637621	6826125	L	4092	CO	oui	Risque	NO3, Pesticides	4	2	0	2
03344X0004/SAEP	SPOY	819917	6793700	L / K	3306	CO	oui	Risque	NO3	9	2	2	2
02564X0091/F1	ST MAURICE MONTCOURONNE	634732	6830908	L	3102	CO	non	Risque	Pesticides, OHV, NO3, NO2, NH4, Cu, P	4	2	0	2

BSS	Commune	XL93	YL93	libre/captif/Kique	Masse d'eau souterraine (code)	Appartenance réseau 2016	Réseau NO3	RNAOE 2021	Parametre à RNAOE	Campagne régulière : fréquence de prélèvements par an (physico-chimie, Nitrates et Pesticides)	Campagne régulière : fréquence de prélèvements par an (autres micropolluants)	Campagne intermédiaire : fréquence de prélèvements par an (2 années min sur cycle)	Campagne photographique : fréquence de prélèvements par an (1 année min sur cycle)
01593X0003/FAEP	SUIPPES	811747	6891913	L	3207	CO	oui	Risque	NO3, Pesticides, OHV	4	2	0	2
01801X0011/P	Sylvains les Moulins	559595	6866550	L / K	3211	CS+CO	oui	Risque	NO3, Pesticides, OHV	9	2	0	2
01084X0018/F	TAGNON	794126	6927667	L	3207	CS+CO	oui	Risque	NO3, Pesticides, OHV	4	2	0	2
01736X0025/NP1	TANU(LE)	382253	6862636	L	3505	CS+CO	oui	Risque	NO3	4	2	2	2
00518X0011/SO	TARZY	793053	6975373	L	3309	CS+CO	oui	Risque	Pesticides	4	2	2	2
01734X0005/C1	TESSY-SUR-VIRE	400964	6879839	L	3503	CS	non	Pas de risque identifié		2	2	2	2
03313X0020/SOURCE	THEIL-SUR-VANNE	732415	6785721	L / K	3209	CS	oui	Risque	Pesticides, NO3	9	2	0	2
01482X0001/F	THIBERVILLE	514841	6895577	L	3213	CS	oui	Pas de risque identifié		4	2	0	2
02901X0015/P	THIEULIN(LE)	562529	6813459	L	4081	CO	oui	Risque	NO3, Pesticides	4	2	0	2
01314X0055/FAEP	THILLOIS	769564	6906481	L	3207	CS+CO	oui	Risque	NO3, Pesticides, OHV, HAP	4	2	2	2
01876X0002/SAEP 2	THOULT-TROSNAY(LE)	750679	6862229	L	3103	CS+CO	oui	Risque	Pesticides, NO3	4	2	2	2
01511X0192/F	TILLY	590442	6892774	L	3201	CS	oui	Risque	Pesticides, NO3	4	2	0	2
02104X0036/C3	TINCHEBRAY	422493	6858010	L	3502	CS+CO	oui	Risque	Pesticides, NO3	4	2	2	2
04041X0003/SOURCE	TONNERRE	772582	6751136	L / K	3307	CS+CO	oui	Risque	Pesticides, NO3	9	2	2	2
02623X0012/PU36	TORCY-LE-PETIT	788266	6826302	L	3008	CS	oui	Pas de risque identifié		4	2	2	2
01501X0072/F2-94	TOURNEVILLE	561549	6890583	L	3211	CS	oui	Risque	NO3, Pesticides, OHV	4	2	0	2
01191X0239/F	TRACY-SUR-MER	434725	6919235	L	3308	CS	oui	Risque	Pesticides, NO3	4	2	2	2
02963X0006/FAEP	TRAINEL	732167	6812289	L	3209	CS	oui	Risque	Pesticides, NO3	4	2	0	2
02998X0035/PS2	TRANNES	817925	6799996	L	3303	CS+CO	oui	Risque	Pesticides	4	2	0	2
04338X0005/SOURCE	TREIGNY	712628	6714940	L	4061	CO	oui	Risque	NO3, Pesticides	4	2	0	2
02544X0036/FAEP	Tremblay les Villages	578084	6832961	L	3211	CS+CO	oui	Risque	NO3, Pesticides, OHV	4	2	0	2

BSS	Commune	XL93	YL93	libre/captif/Kiique	Masse d'eau souterraine (code)	Appartenance réseau 2016	Réseau NO3	RNAOE 2021	Parametre à RNAOE	Campagne régulière : fréquence de prélèvements par an (physico-chimie, Nitrates et Pesticides)	Campagne régulière : fréquence de prélèvements par an (autres micropolluants)	Campagne intermédiaire : fréquence de prélèvements par an (2 années min sur cycle)	Campagne photographique : fréquence de prélèvements par an (1 année min sur cycle)
01493X0016/F2	TREMBLAY-OMONVILLE(LE)	548406	6893188	L	3211	CO	oui	Risque	NO3, Pesticides, OHV	4	2	0	2
02264X1009/P	TROIS-FONTAINE-L'ABBAYE	844166	6847071	L	3303	CS+CO	oui	Risque	Pesticides	4	2	0	2
03691X0031/FAEP E4	TURGY	776992	6769066	L	3304	CS	oui	Risque	Pesticides, NO3	4	2	0	2
01242X0521/F1.AE P	VAL-DE-REUIL	571093	6907379	SC	3201	CS+CO	oui	Risque	Pesticides, NO3	4	2	2	2
04028X0046/SOURCE	VALLAN	740489	6738652	L	4061	CS+CO	oui	Risque	NO3, Pesticides	4	2	2	2
01602X0007/PAEP 1	VALMY	829066	6888382	L	3207	CS+CO	oui	Risque	NO3, Pesticides, OHV	4	2	2	2
00728X0059/F1	VALOGNES	377811	6943505	L	3402	CS+CO	oui	Risque	Pesticides, NO3	4	2	2	2
00721X0063/F17	VASTEUILLE	354319	6953925	L	3507	CS+CO	oui	Risque	Pesticides	4	2	2	2
04967X0008/P	VAUCLAIX	762579	6682880	L	3501	CS	oui	Pas de risque identifié		4	2	2	2
03357X0003/SAEP	VAUDREMONT	842093	6782558	L	3306	CS	oui	Risque	NO3	4	2	2	2
02656X0010/PAEP	VECQUEVILLE	859227	6819727	L	3303	CS+CO	oui	Risque	Pesticides	4	2	0	2
01541X0050/P1	VEMARS	668497	6885311	L	3104	CS+CO	oui	Risque	OHV, NO3	4	2	0	2
01424X0027/C2	VENDELEE(LA)	374405	6896644	L	3507	CS+CO	oui	Risque	Pesticides	4	2	2	2
00656X0029/F	VENDEUIL	724614	6958235	C	3206	CS	non	Risque	NO3, OHV	1	1	0	1
01557X0004/P1	VENDREST	705995	6882065	L	3105	CS+CO	oui	Risque	Pesticides, NO3, NO2, NH4	4	2	0	2
02102X0024/S6	VENGEONS	411454	6857820	L	3505	CS+CO	oui	Risque	NO3	4	2	2	2
03325X1020/SOURCE	VENIZY	748220	6779503	L	3209	CS+CO	oui	Risque	Pesticides, NO3	4	2	2	2
03682X0036/AEP	VENIZY	753198	6772646	L	3209	CS+CO	oui	Risque	Pesticides, NO3	4	2	2	2
03681X0016/SN5	VERGIGNY	750616	6763863	L	3216	CS	oui	Risque	NO3	4	2	0	2
03685X0014/SOURCE	VERGIGNY	749083	6763387	L	3216	CO	oui	Risque	NO3	4	2	2	2
04352X0006/SOURCE	VERMENTON	754582	6729614	L / K	3307	CS+CO	oui	Risque	Pesticides, NO3	9	2	2	2
02153X0026/P	VERNEUIL-SUR-AVRE	546804	6849743	L / K	3211	CS+CO	oui	Risque	NO3, Pesticides, OHV	9	2	2	2
02164X0017/PFAEP	VERNOUILLET	527765	2413659	L	3211	CO	non	Risque	NO3, Pesticides, OHV	4	2	2	2
03307X0003/HY	VERNOY	709255	6777264	L / K	3210	CS+CO	oui	Risque	Pesticides,	9	2	2	2

BSS	Commune	XL93	YL93	libre/captif/Kique	Masse d'eau souterraine (code)	Appartenance réseau 2016	Réseau NO3	RNAOE 2021	Parametre à RNAOE	Campagne régulière : fréquence de prélèvements par an (physico-chimie, Nitrates et Pesticides)	Campagne régulière : fréquence de prélèvements par an (autres micropolluants)	Campagne intermédiaire : fréquence de prélèvements par an (2 années min sur cycle)	Campagne photographique : fréquence de prélèvements par an (1 année min sur cycle)
									NO3				
01878X0032/PAEP 2	VERT-TOULON	766936	6863038	L	3208	CS+CO	oui	Risque	Pesticides, NO3	4	2	2	2
01168X0034/F1	VESLY	373030	6911279	C	3101	CS+CO	non	Risque	Pesticides, Cu	1	1	1	1
04034X0006/AEP	VEZANNES	765571	6752744	L	3304	CS	oui	Risque	Pesticides, NO3	4	2	0	2
01506X0043/F1	VIEIL-EVREUX(LE)	571288	6878816	L	3211	CS+CO	oui	Risque	NO3, Pesticides, OHV	4	2	0	2
04373X0026/SOURCE	VILLAINES-EN-DUESMOIS	815849	6730861	L / K	3310	CS+CO	oui	Risque	NO3	9	2	2	2
03677X0006/FORAGE	VILLEMER	735827	6756954	L	3217	CS	oui	Pas de risque identifié		4	2	0	2
01832B0483/PZ2	VILLENEUVE-LA-GARENNE	649664	6872067	L	3001	CO	oui	Risque	NH4, NO2, NO3, Cu	4	2	2	2
01832B0065/F1	VILLENEUVE-LA-GARENNE	650721	6870650	L	3102	CS	oui	Risque	Pesticides, OHV, NO3, NO2, NH4, Cu, P	4	2	2	2
01832B0415/F3BIS	VILLENEUVE-LA-GARENNE	650705	6870660	C	3218	CS	non	Pas de risque identifié		1	1	0	0
01848X0009/P	VILLENEUVE-LE-COMTE	688519	6857552	L / K	3103	CO	oui	Risque	Pesticides, NO3	9	2	0	2
01066X0101/P	VILLENEUVE-SAINT-GERMAIN	725997	6920763	L	3003	CS+CO	oui	Risque	NH4, NO3, OHV	4	2	2	2
03316X0032/SOURCE	VILLENEUVE-SUR-YONNE	726916	6773768	L / K	3209	CS+CO	oui	Risque	Pesticides, NO3	9	2	2	2
01823X0061/HY	VILLENES-SUR-SEINE	626517	6871591	L	3102	CS+CO	oui	Risque	Pesticides, OHV, NO3, NO2, NH4, Cu, P	4	2	2	2
01293X0021/F	VILLERS-COTTERETS	706680	6907415	C	3104	CS+CO	non	Risque	OHV, NO3	1	1	0	1
00602X0017/P	VILLERS-SOUS-FOUCARMONT	596831	6971528	L	3204	CS	oui	Risque	Pesticides, OHV, Al, Pb, Cr	4	2	0	2
02611X1016/F2	VILLIERS-AUX-CORNEILLES	750487	6831575	L	3208	CO	oui	Risque	Pesticides, NO3	4	2	0	2
01825X0106/P3	VILLIERS-SAINT-FREDERIC	616883	6858849	L	3102	CS	oui	Risque	Pesticides, OHV, NO3, NO2, NH4, Cu, P	4	2	0	2

BSS	Commune	XL93	YL93	libre/captif/Kique	Masse d'eau souterraine (code)	Appartenance réseau 2016	Réseau NO3	RNAOE 2021	Parametre à RNAOE	Campagne régulière : fréquence de prélèvements par an (physico-chimie, Nitrates et Pesticides)	Campagne régulière : fréquence de prélèvements par an (autres micropolluants)	Campagne intermédiaire : fréquence de prélèvements par an (2 années min sur cycle)	Campagne photographique : fréquence de prélèvements par an (1 année min sur cycle)
03726X0045/SAEP	VILLIERS-SUR-SUIZE	865219	6765295	L	3310	CS+CO	oui	Risque	NO3	4	2	2	2
01918X0001/F	VILLOTTE SUR AIRE	872124,486	6864959,321	L	3305	CS	oui	Pas de risque identifié		4	2	0	2
00445X0025/P	VILLY SUR YERES	588782	6982925	L	3204	CS	oui	Risque	Pesticides, OHV, Al, Pb, Cr	4	2	0	2
01773X0017/C3	VIMOUTIERS	496564	6873325	L	3213	CS	oui	Pas de risque identifié		4	2	2	2
01571X0134/F2	VINCELLES	747687,2535	6888083,699	L	3004	CS+CO	oui	Risque	Pesticides, NO3, HAP	4	2	2	2
02254X0001/FAEP	VITRY-EN-PERTHOIS	819642	6851373	C	3218	CS	non	Pas de risque identifié		1	1	0	0
01105X0109/P2	VOUZIERS	824036	6923034	L	3214	CS+CO	oui	Risque	NO3	4	2	0	2
01882X0020/P	VOUZY	780874	6869147	L	3208	CS	oui	Risque	Pesticides, NO3	4	2	0	2
02594X0011/F1	VULAINES-LES-PROVINS	716106	6829338	C	3103	CS+CO	oui	Risque	Pesticides, NO3	1	1	0	1
00861X0032/PAEP	WASIGNY	796710	6946644	C	3214	CS	non	Risque	NO3	1	1	0	1
00568X0045/P	YPORT	506772	6962228	L / K	3203	CO	oui	Risque	Pesticides, NO3, OHV	9	2	0	2

Annexe 5 : Caractéristiques du réseau de référence pérenne

• Liste des stations :

Nom du site	Code du site	X	Y	Cours d'eau	Rang du cours d'eau
Busseaut	3000820	823769,0004	6738806	Brevon	1
Terrefondree	3006271	839771,0002	6738161	Groeme	1
St Broing	3006354	834242,9659	6737544,993	Ru De Villamon	1
Ferreux-Quincey	3011840	743474,9996	6818591	L'Ardusson	2
Auberive	3014130	855789,9996	6743970	Aube	2
Dolancourt - Bayel Pour Csp	3017000	820141,9995	6798053	Aube	4
Coclois	3018675	799264,0004	6819253	L'Auzon	3
Chaloux	3033306	768676,8982	6693731	Ru Des Goths	2
Asquins	3033660	757015,9998	6709226	Cure	4
Vieux-Chateau - Courcelles-Fremoy Pour Csp	3034720	784999,0004	6707908	Serein	3
Riaucourt	3086100	859775,3021	6788638,489	Marne	4
Bourdons/Rognon	3093900	872027,0003	6792449	Rognon	3
Roches Sur Rognon	3094700	868735	6802957	Joux	2
Mezy Moulins	3113040	737707,9996	6884522	Surmelin	4
Saint Michel Amont	3128190	784166	6981518	Grand Riaux	2
Saint Michel Amont	3128270	783332,9995	6980997	Gland	3
Hannape	3128837	788484,0001	6970269	Aube	3
Origny En Thiérache	3128935	773641,0003	6977890	Thon	3
Erloy	3129020	759529,0003	6979372	Oise	4
Courtagnon	3161230	769120,0004	6894153	Ardre	1
Hericourt	3163300	610167,0003	6943184	Therain	1
Elboeuf	3178660	583417,0001	6933976	Crevon	1
Ry	3178835	578476,0004	6933517	Heron	1
Verneusses	3222780	513596,9998	6869789	Guiel	1
Les Moutiers Hubert	3226000	499740,0004	6878513	Touques	3
La Courtonne Meurdrac	3226660	504175,2639	6894864,121	La Courtonne	2
Villebadin	3228440	490234,6384	6857795,139	La Barges	2
Guerquesalles	3231740	495672,3334	6870731,759	Vie	2
Saint Bazile	3232080	489033,7977	6875733,877	Monne	2
Meguillaume À Chenedouit	3234957	456117,0003	6856852	Le Ruisseau La Fontaine Au Héron	1
Hamars	3236730	439762,8099	6882984,265	Vingt Bec	2
Tinchebray	3241170	427083,8703	6858339,5	La Durance	3
Carville	3250430	415262,9996	6878911	Soulevre	4
St Andre De Bohon	3255580	388869,9996	6910764	Taute	2
Vauville	3261600	350274,3552	6959455,337	Grande Vallee	2
Gavray	3265710	381383,2499	6875953,5	La Berence	2
Sourdeval	3269438	412986,0004	6851638	La See Rousse	1
Cherence	3270000	404337,9999	6852976	See	3
Cuves	3270390	398339,0003	6855721	Glanon	1
Tirepied	3271000	386563,8523	6853896,863	La See	4